重庆市“十五五”重要河道采砂规划

（2026—2030 年）

（报批稿）

委托编制单位：重庆市水利局

编 制 单 位：湖北一方科技发展有限责任公司

编 制 时 间：二〇二六年六月

重庆市“十五五”重要河道采砂规划
（2026—2030 年）

批　　准： 毕宏伟

审　　定： 史东华

审　　查： 李　俊

项目负责人： 杜　涛　　赵　东

技术负责人： 冉啟香　　唐吴晗

校　　核： 凌　旋　　彭　畅

编 制 人员： 冉啟香　　何　满　　张永东　　董　宇　　宋　斌

符富果　　徐洪亮　　李　嵩　　徐　洁　　谭婧洋

田野秋杨　杜思源　　张堂亮　　张　泽　　钟杨明

张　泽　　赵多海　　陈凡凡

前　言

加强河道采砂管理是法律法规赋予水行政主管部门的重要职责。《重庆市河道管理条例》规定：“河道采砂应当符合采砂规划”，《重庆市河道采砂管理办法》规定：“河道采砂实行统一规划制度。嘉陵江、乌江及其他跨区县（自治县）河流的河道采砂规划，由市水行政主管部门会同沿江区县（自治县）水行政主管部门统一编制，征求市交通行政主管部门意见后，报市人民政府批准并公告”。2024 年 12 月 10 日，市水利局印发了《关于开展重庆市重要河道采砂规划（2026—2030 年）编制工作的通知》（渝水河〔2024〕18 号），组织各区县（自治县）水行政主管部门开展重庆市“十五五”重要河道采砂规划编制工作，并明确本轮规划期统一为 2026—2030 年。

根据《重庆市河道采砂管理办法》和重庆市各区县（自治县）采砂管理的实际情况，本次重庆市“十五五”重要河道采砂规划范围为 37 条河流，涉及区县（自治县）20 个。2026 年 1 月，市水利局组织完成了规划征求意见稿的编制，并征求市规划自然资源局、市交通运输委、市生态环境局、市农业农村委、市林业局和规划河流涉及的 20 个区县（自治县）人民政府意见；4 月，市水利局组织召开专家评审会，对规划进行技术审查，并出具了专家论证报告；5 月，根据《重庆市人民政府办公厅关于进一步做好“十五五”市级专项规划编制工作的通知》，市水利局向市委网信办、市发展改革委、市司法局、市信访办等部门报送了有关自评意见，取得所有审批要件，并在市水利局官网发布公告公开征求公众意见，未收到公众反馈意见；6 月，市水利局报送的《规划（送审稿）》顺利通过市政府办公厅专题会议，经市政府批准同意，最终形成《规划（报批稿）》。

本规划以习近平新时代中国特色社会主义思想为指导，全面贯彻党的二十大和二十届历次全会精神，深入贯彻习近平总书记关于推动长江经济

带发展和在新时代推动西部大开发座谈会重要讲话指示批示精神，积极践行习近平总书记“节水优先、空间均衡、系统治理、两手发力”治水思路和关于治水重要论述精神，紧扣共抓长江大保护、推动长江经济带高质量发展目标，在准确把握规划约束性、限制性的基础上，提出规划原则与任务、采砂分区规划、环境影响评价、规划实施与管理等内容，为未来 5 年重庆市重要河道采砂管理提供科学依据。

目　录

一、基本情况 1

（一）河道概况 1

（二）河道采砂现状、规划编制及实施情况 2

（三）面临的形势 2

二、规划原则与规划任务 4

（一）规划范围与规划期 4

（二）规划指导思想与原则 4

（三）规划任务与目标 5

三、河道演变分析 6

四、砂石补给及总量分析 7

（一）砂石补给分析 7

（二）砂石总量分析 7

五、采砂分区规划 8

（一）禁采区规划 8

（二）可采区规划 10

（三）保留区规划 12

六、采砂影响分析 13

七、环境影响评价 14

八、规划实施与管理 15

（一）规划实施及管理要求 15

（二）采砂管理能力建设 17

附件：1.《重庆市“十五五”重要河道采砂规划（2026—2030 年）附表册》

2.《重庆市“十五五”重要河道采砂规划（2026—2030 年）附图册》

一、基本情况

（一）河道概况

重庆市“十五五”重要河道采砂规划（2026—2030 年）共涉及 37 条河流，其中 26 条属于上一轮采砂规划河流，包括嘉陵江、乌江、涪江、泥溪河、磨刀溪、渠溪河、干河沟、龙溪河、綦江、龙河、汤溪河、长滩河、大宁河、梅溪河、郁江、花园河、小江、普里河、阿蓬江、中井河、细沙河、黑水滩河、璧北河、梁滩河、土主河（柏水溪）、大洪河；新增 11 条河流，包括团滩河、甲高河、龙田河、诸佛江、新华河、南溪河、石会河、后灶河、大沙河、回龙河、御临河；上轮规划的藻渡河、蒲河、黎香溪、油江河 4 条河流因砂石储量较少、区县砂石需求量小等原因，未纳入本轮规划范围；湾滩河为汤溪河上游河段（巫溪段），本次将其纳入汤溪河统一规划。

37 条重要河流涉及编制“十五五”重要河道采砂规划（2026—2030 年）的河段全长 2774.66 公里，涉及 20 个区县（自治县），分别是綦江区、江津区、长寿区、涪陵区、丰都县、石柱县、万州区、开州区、云阳县、奉节县、巫山县、巫溪县、潼南区、合川区、北碚区、彭水县、武隆区、黔江区、垫江县、两江新区。

规划河流全部为长江流域支流，因河流较多，本次规划将 37 条河流划分为三大部分进行论述，即长江一二级支流（除嘉陵江、乌江外）（下同）、嘉陵江及支流、乌江及支流。其中：长江一二级支流包括 20 条河流（一级支流 11 条，二级支流 9 条），从上至下游分别是綦江，御临河及其支流大洪河，龙溪河及其支流回龙河、大沙河，渠溪河，龙河及其支流干河沟，小江及其支流普里河，汤溪河及其支流团滩河，磨刀溪及其支流泥溪河，长滩河及其支流甲高河，梅溪河及其支流花园河，大宁河；嘉陵江及支流包括河流 6 条，除嘉陵江外，支流从上至下游分别是涪江、璧北河、土主

河、梁滩河、黑水滩河；乌江及支流包括河流 11 条，除乌江外，支流从上至下游分别是阿蓬江及其支流细沙河、龙田河、南溪河，诸佛江及其支流新华河，郁江及其支流中井河、后灶河、石会河。

（二）河道采砂现状、规划编制及实施情况

重庆市水利局先后组织编制了 3 轮重庆市重要河道采砂规划，采砂规划批复后，重庆市各有关区县（自治县）水行政主管部门严格依法开展了采砂许可。近年来，各区县（自治县）在采砂规划指导下，建立了一套行之有效的许可、实施及监管的河道砂石统一开采协调机制，采砂管理能力和监管水平不断提升，实现了科学、有序、可控的采砂管理目标，河道采砂秩序稳定向好，有力维护了河势稳定，保障了防洪安全、供水安全、通航安全、生态环境安全和基础设施运行安全。

重庆市重要河道采砂管理规划（2021—2025 年）共规划可采区 59 个，年度控制开采总量 659.80 万吨。规划期内许可采砂总量为 1981.05 万吨，实际开采量为 1518.01 万吨，占许可采砂总量的 76.6%，占规划控制开采总量的 58.4%。

从各河流实施情况来看，涪江的实施率最高，规划期内涪江实际开采量为 1405.27 万吨，各年实施率在 41.0%-77.6%之间。其次为嘉陵江，各年实施率为 31.8%-73.2%。

从各区县（自治县）实施情况来看，开采量最大的区县为潼南区，规划期潼南段实施率为 85.0%。

（三）面临的形势

重庆市重要河道环境敏感因素众多。近年来随着“三区三线”的划定，生态保护红线成为规范国土空间合理利用的刚性约束。同时，随着长江经济带及成渝经济圈发展战略的深入推进，今后一段时间沿河地区基础设施建设对河道砂石仍有较强需求。河道采砂与河势稳定和防洪、供水、通航、

生态以及重要基础设施安全密切相关，采砂规划必须优先保护好各类涉水生态空间，严格生态敏感区禁采管控，以高水平保护保障河流安全，合理利用砂石资源，助力长江经济带及成渝经济圈高质量发展。

采砂规划是一项限制性规划，具有很强的时效性。上一轮规划编制基准年是2020年，规划期到2025年结束。2022年，《重庆市河道管理条例》修正施行，加大了对违法采砂行为的惩罚力度，2023年重庆市水利局印发《重庆市河道采砂管理工作手册（试行）》，进一步细化河道采砂全流程监管，规范河道采砂管理工作程序和步骤，对重庆市河道采砂管理提出新的要求。2025年，中共中央办公厅、国务院办公厅联合印发《关于全面推进江河保护治理的意见》，要求强化法治保障，健全采砂管理制度规定。采砂规划要以问题为导向，坚持依法依规、统筹协调、保护优先、合理利用的原则，严格采砂分区，从严控制开采总量，为河道采砂管理夯实基础。

二、规划原则与规划任务

（一）规划范围与规划期

本次规划河流共37条，规划河道总长2774.66公里。包括嘉陵江、乌江、涪江、泥溪河、磨刀溪、渠溪河、干河沟、龙溪河、綦江、龙河、汤溪河、长滩河、大宁河、梅溪河、郁江、花园河、小江、普里河、阿蓬江、中井河、细沙河、黑水滩河、璧北河、梁滩河、土主河（柏水溪）、大洪河、团滩河、甲高河、龙田河、诸佛江、新华河、南溪河、石会河、后灶河、大沙河、回龙河、御临河。涉及20个区县（自治县），分别是綦江区、江津区、长寿区、涪陵区、丰都县、石柱县、万州区、开州区、云阳县、奉节县、巫山县、巫溪县、潼南区、合川区、北碚区、彭水县、武隆区、黔江区、垫江县、两江新区。

规划基准年为2025年，规划期为2026—2030年。

（二）规划指导思想与原则

1.指导思想

坚持以习近平新时代中国特色社会主义思想为指导，全面贯彻党的二十大和二十届历次全会精神，深入贯彻习近平总书记关于推动长江经济带发展和在新时代推动西部大开发座谈会上强调“加强矿产资源规划管控和规模化集约化开发利用，加快形成一批国家级矿产资源开采和加工基地”的重要讲话指示批示精神，积极践行习近平总书记“节水优先、空间均衡、系统治理、两手发力”治水思路和关于治水重要论述精神，紧扣共抓长江大保护、推动长江经济带高质量发展目标，在维护河势稳定，保障防洪安全、供水安全、通航安全、生态安全和重要基础设施安全的基础上，科学合理利用砂石资源，为推动经济社会高质量发展提供支撑。

2.规划原则

依法依规、统筹协调；保护优先、合理利用；总量控制、分区管控；

强化管理、规范实施。

（三）规划任务与目标

1.规划任务

通过总结以往采砂规划编制和实施情况，遵循河道演变及河势发展的自然规律，适应河道采砂管理面临的新形势、新要求，科学划定禁采区、可采区、保留区，确定各可采区年度控制开采量、控制开采深度、禁采期、采砂机具数量等，开展采砂影响及环境评价分析，加强采砂能力建设，强化采砂实施监督与管理，为重庆市“十五五”重要河道采砂管理提供支撑保障。

2.规划目标

制定采砂分区规划，提出采砂实施和管理要求，约束、指导和规范重庆市重要河道采砂活动，健全长效管理机制，维护河势稳定，保障防洪、供水、通航、生态和重要基础设施安全，促进砂石资源的合理高效利用，确保采砂管理秩序稳定可控。

三、河道演变分析

规划的 37 条河流中，各河流地处三峡库区及长江上游山区丘陵地区，河床受两岸基岩的控制较为稳定，但在长期的水流冲刷下，河床缓慢下切。

随着社会经济发展，各规划河流上建设有多处水库或拦河坝工程。总体而言，坝下河道受水库拦沙清水下泄作用，短时期内会对坝下局部河段带来一定程度的冲刷，但在较短历时即可进入一个稳定平衡的状态。坝上库区河道会经历一个累积性的淤积过程，河床较天然情况有一定程度的抬高。河道演变特征为科学布置可采区提供了基本条件。

四、砂石补给及总量分析

（一）砂石补给分析

规划河流中，仅綦江、嘉陵江、涪江、乌江等长江较大支流具备系列泥沙观测资料。对有泥沙实测资料的河流，砂石补给量依据水文测站泥沙监测资料开展分析成果计算；对无泥沙实测资料的河流，砂石补给量则按相关规范手册推荐公式进行推求计算。

（二）砂石总量分析

重庆市重要河道可利用砂石主要为历史储量砂。河道历史储量砂赋存条件复杂，其储量及砂层厚度主要依靠地质勘察手段查明。对于历史储量砂层厚度大、砂石资源丰富，或河势演变较敏感、河道防洪与生态管控要求较高的规划可采区，开展地质勘探，依据勘探成果核定砂层厚度。对于流域面积小、河道形态相对稳定的较小河流，多采用旱地开采作业方式，不具备大规模钻探勘探条件，其历史储量砂层厚度主要依托河段岸滩砂体实地踏勘等进行估算。

根据资料估算，重庆市“十五五”重要河道规划可采区可利用砂石总量约9004.06 万吨。

五、采砂分区规划

采砂分区包括禁采区、可采区和保留区。

（一）禁采区规划

禁采区按照法律法规、规程规范规定的涉河设施管理与保护范围进行划分。

重庆市“十五五”重要河道采砂规划共规划禁采区 254 个，禁采河道总长 2425.16 公里，占规划河道总长的 87.4%，御临河、大洪河、渠溪河、龙河、干河沟、梅溪河、大宁河、璧北河、土主河、梁滩河、阿蓬江、细沙河、南溪河、诸佛江 14 条河流涉及本次规划的河段全部规划为禁采区。其中，长江一二级支流规划禁采区 158 个，嘉陵江及支流规划禁采区 53 个，乌江及支流规划禁采区 43 个。

表 5-1　　禁采区划分表

序号	基础设施类型	参考的法律法规、部门规章、规程规范	禁采范围
1	石油天然气管道	《中华人民共和国石油天然气管道保护法》	穿越河流的管道线路中心线两侧各五百米地域。
2	航标	《中华人民共和国航标条例》	航标周围 20 米内或者在埋有航标地下管道、线路的地面。
3	自然保护区	《中华人民共和国自然保护区条例》	自然保护区核心区和自然保护区一般控制区。
4	风景名胜区	《风景名胜区条例》	风景名胜区。
5	自然公园	《国家级自然公园管理办法（试行）》、《重庆市市级自然公园管理办法（试行）》	国家级自然公园、市级自然公园。
6	铁路桥	《铁路安全管理条例》	（一）跨河桥长 500 米以上的铁路桥梁，河道上游 500 米，下游 3000 米； （二）跨河桥长 100 米以上不足 500 米的铁路桥梁，河道上游 500 米，下游 2000 米； （三）跨河桥长不足 100 米的铁路桥梁，河道上游 500 米，下游 1000 米。
7	公路桥梁、渡口、隧道、洞口等	《公路安全保护条例》	（一）国道、省道、县道的公路用地外缘起向外 100 米，乡道的公路用地外缘起向外 50 米； （二）公路渡口和中型以上公路桥梁周围 200 米； （三）公路隧道上方和洞口外 100 米； （四）特大型公路桥梁跨越的河道上游 500 米，下游 3000 米； （五）大型公路桥梁跨越的河道上游 500 米，下

序号	基础设施类型	参考的法律法规、部门规章、规程规范	禁采范围
			游 2000 米； （六）中小型公路桥梁跨越的河道上游 500 米，下游 1000 米。
8	水文监测环境、设施	《水文监测环境和设施保护办法》	（一）沿河纵向以水文基本监测断面上下游各一定距离为边界，不小于五百米，不大于一千米；沿河横向以水文监测过河索道两岸固定建筑物外二十米为边界，或者根据河道管理范围确定。 （二）水文监测场地周围三十米、其他监测设施周围二十米。
9	电力电缆	《电力设施保护条例》	地下电缆为电缆线路地面标桩两侧各 0.75 米所形成的两平行线内的区域；江河电缆一般不小于线路两侧各 100 米（中、小河流一般不小于各 50 米）所形成的两平行线内的水域。
10	水工程	《重庆市河道采砂管理办法》	（一）河道堤防、桥梁、闸坝、航道筑坝的保护范围； （二）现行的航道范围内，航标周围 20 米内，埋有航标地下管道和线路的区域，主航道过渡段上下边滩接岸部分，非通航汊道的鞍凹部分，有利于维持山区河流通航条件的石梁、石嘴等； （三）下河引道 3 米内，电缆线架 3 米内； （四）船舶停泊和作业区域，车、客渡通道，系舶设施 3 米内，危险品锚地； （五）外环绕城高速公路以内长江、嘉陵江水域； （六）依法应当禁止采掘的其他区域。
11	水利工程	《重庆市水利工程管理条例》	（一）新建水利工程批准的初步设计划定管理和保护范围。 （二）已成水利工程没有划定管理和保护范围的，按以下区域禁采：（1）水库的校核洪水位线以下的库区和校核洪水位线以上至与坝顶高程齐平的库区范围。（2）大型水库的主坝坡脚和坝端外五百米、副坝坡脚和坝端外二百米的区域；中型水库和位置重要的小型水库主坝坡脚和坝端外三百米、副坝坡脚和坝端外二百米的区域；一般小型水库主坝坡脚和坝端外一百五十米的区域。（3）山坪塘堤坝以及其他挡水、泄水、蓄水、放水、发送电等建筑物的边线以外的五至十米区域。（4）引输水渠系（含建筑物）中，填方渠道坡脚、挖方渠道渠顶以外四米区域。渡槽两侧高度的百分之五十区域。（5）大型水闸上、下游长度三百至五百米，水闸两侧宽度五十至一百米；中型水闸上、下游长度一百至三百米，水闸两侧宽度三十至五十米；小型水闸上、下游长度五十至一百米，水闸两侧宽度三十至五十米。
12	饮用水水源保护区	《饮用水水源保护区划分技术规范》（HJ338-2018）	（一）一般河流水源地，一级保护区水域长度为取水口上游不小于 1000m 下游不小于 100m 范围。一级保护区水域宽度，为多年平均水位对应的高程线下的水域； （二）二级保护区长度从一级保护区的上游边界

序号	基础设施类型	参考的法律法规、部门规章、规程规范	禁采范围
			向上游（包括汇入的上游支流）延伸不小于2000m，下游侧的外边界距一级保护区边界不小于200m。二级保护区水域宽度为多年平均水位对应的高程线下的水域。

（二）可采区规划

1.可采区规划总体方案

对于河道范围内允许采砂的区域，本次进行了系统的评估，将对河势稳定、防洪安全、供水安全、通航安全、生态环境保护和基础设施正常运行等基本无不利影响或不利影响较小，且有一定砂石储量的区域规划为可采区。

本次共规划128个可采区，年度控制开采总量为1139.01万吨。长江一二级支流规划可采区83个，年度控制开采总量为361.89万吨；嘉陵江及支流规划可采区25个，年度控制开采总量为675.72万吨；乌江及支流规划可采区20个，年度控制开采总量为101.40万吨。

规划实施过程中，生态敏感区、航道条件、涉水工程和生态保护红线等情况可能发生变化，在采砂年度实施方案编制阶段应进一步复核可采区与各类禁采区域的位置关系，确保可采区布置符合采砂管理要求及相关规定。

表 5-2　　可采区规划总体方案

水系分类	河流	区县（自治县）	规划可采区个数（个）	年度控制开采总量（万吨）
长江一二级支流	綦江	江津区	3	9.50
	龙溪河	垫江区	25	109.20
	回龙河		5	3.78
	大沙河		10	19.43
	小江	开州区	15	84.19
	普里河		9	68.09
	汤溪河	云阳县	5	12.00
	团滩河		2	3.00
	磨刀溪		2	7.00
	泥溪河		2	3.50
	长滩河		1	4.00
	甲高河		1	1.00
	花园河	奉节县	3	37.20
	合计		83	361.89

嘉陵江及支流	嘉陵江	合川区	3	57.00
	涪江	潼南区	9	480.62
		合川区	8	111.00
	黑水滩河	北碚区	5	27.10
	合计		25	675.72
乌江及支流	乌江	彭水县	2	5.00
		涪陵区	2	23.30
	龙田河	黔江区	1	2.50
	郁江	彭水县	8	48.50
	中井河	黔江区	4	14.60
		彭水县	3	7.50
	合计		20	101.40
37 条河流总和			**128**	**1139.01**

2.年度控制开采量

本次重庆市重要河道 5 年规划期内控制开采总量为 5695.05 万吨，约占可采区可利用砂石总量的 63.2%，年度控制开采总量为 1139.01 万吨。较 2021—2025 年规划可采区数量增加了 69 个，年度控制开采总量增加了 479.21 万吨。年度控制开采量增加最明显的河流为涪江、龙溪河、小江、普里河，涉及的区县为潼南区、垫江县、开州区。其余河流和区县（自治县）规划年度控制开采量变化不大。

3.可采区其他控制指标

可采区控制开采深度。可采区控制开采深度为各可采区允许采砂的最大深度。可采区控制开采深度不得超过河床现状覆盖层厚度，并综合考虑泥沙补给状况、河势稳定和防洪安全等要求合理确定。可采区控制开采深度为本规划期 5 年的控制指标。

可采区年度控制开采量。可采区年度控制开采量根据河道地形及砂石储量，并结合采砂相关影响分析合理确定，为一个规划开采年度内允许开采的最大砂石量。水行政主管部门许可的单个可采区年度采砂量不得超出规划确定的该可采区年度控制开采量。

禁采期。每年 3 月 1 日至 6 月 30 日全天禁采，其余时段每日 21:00 至次日 7:00 禁采；每年汛期超过警戒水位时段和涉及区县（自治县）发布暴雨、山洪、地质灾害预警信息中的预警时段禁采。涉及的区县可根据本行

政区域内河道的水情、汛期、工情、航道变迁和管理、鱼类资源保护等需要，确定临时禁采期。

采砂机具。根据可采区河段河床情况，选择采砂船或挖掘机作为采砂机具，数量根据年度控制开采量、作业方式、机具功率、河势稳定防洪安全等要求综合确定。

年最长采砂作业时间。年最长采砂作业时间按照典型采砂船舶或挖掘机工效并预留一定的富裕时间计算确定。

4.堆砂场设置及弃料处理

堆砂场应设置在河道管理范围以外，数量和场地面积应严格控制，不得设置在生态敏感区内，不得影响防洪工程安全；堆砂场应采取必要的水土保持和环境保护措施，防止水土流失和环境污染。

采砂弃料处理不得影响防洪工程安全和河道行洪安全，并应按照水土保持和环境保护要求妥善处理。

（三）保留区规划

保留区规划范围为河道管理范围内规划禁采区、可采区之外的区域。

重庆市重要河道共规划保留区 69 个，保留区河道长度 112.00 公里，占规划河道总长的 4.0%。其中，长江一二级支流规划保留区 47 个，陵江及支流规划保留区 9 个，乌江及支流规划保留区 13 个。

六、采砂影响分析

（一）对河势稳定的影响。规划可采区多位于河道展宽段、弯道凸岸、天然碛坝、库汊河口等区域，采区面积不大，在控制开采深度内采砂对河势稳定基本无影响。

（二）对防洪安全的影响。每年汛期洪水超警戒水位时禁采，采砂对防洪安全影响较小。

（三）对供水安全的影响。规划可采区均不在饮用水水源保护区内，采砂对供水安全基本无不利影响。

（四）对通航安全的影响。本次规划涉及通航的可采区数量少，采砂实施时落实航道保障措施，与航道主管部门进行充分的沟通协商，采砂对通航条件的影响较小。

（五）对生态环境保护的影响。可采区布置考虑了对生态敏感区的避让，采砂对水环境、水生态的影响属于短期且可逆的，可以通过加强管理降低到最小程度。

（六）对基础设施正常运行的影响。可采区与基础设施的安全距离进行了严格限制，并留有一定安全距离，采砂基本不会对涉水工程正常运行与安全产生不利影响。

综上，本次规划充分考虑了河势稳定、防洪安全、供水安全、通航安全、生态环境保护和基础设施正常运行对河道采砂的约束要求，采砂对各方面的影响较小且可控。

七、环境影响评价

（一）水环境方面。采砂可能会引起悬浮物增高，但基本不影响采区河段水功能区类别，且属于短期影响；通过配备油水分离器和加强管理，可以减免采砂机械的石油类污染对采区河段水功能的不利影响。

（二）水生态方面。采砂可能造成可采区及附近水域水体浑浊，透明度有所降低，进而影响区城内浮游生物生长，并可能对水生生物栖息、繁殖及洄游活动等造成一定影响。这种影响是短期且可逆的，影响范围较小。

（三）生态敏感区方面。本次规划可采区虽不在自然保护地范围内，但在编制各可采区年度实施方案时，应进一步分析采砂对周边重要生态系统及重点保护物种的影响，采取必要措施减轻或消除影响。

从环境角度评价，规划方案是合理可行的。

八、规划实施与管理

（一）规划实施及管理要求

1.规划实施要求

重庆市重要河道采砂管理应当严格落实采砂管理四个责任人制度。各区县（自治县）要加强河道采砂管理数智化能力建设，积极推广北斗技术应用，全面落实河道砂石采运管理单制度，严格规范采运电子管理单使用管理。

各地应统一规划、科学合理地设置采砂船舶集中停靠点，制定集中停靠点管理制度，明确具体管理单位和责任人。加强对集中停靠点的现场监管，对进入集中停靠点的采砂船舶登记造册，采用信息化手段对集中停靠的采砂船舶实行 24 小时管控。

各级水利部门要加强同公安、交通运输等部门的联动，健全协同监管工作机制，采取专项执法与日常监管相结合的方式，加强重要时段、重点水域执法巡查，依法打击非法采砂活动。

2.规划管理要求

采砂规划是一项限制性规划。规划期内，禁采区和禁采期严禁开展采砂活动；可采区实施应严格编制可采区年度实施方案和依法依规许可审批，不得突破规划确定的年度控制开采量、控制开采深度、采砂机具数量、年最长采砂作业时间等限制条件。

（1）禁采区管理

各区县（自治县）人民政府应当将采砂规划确定的禁采区和禁采期予以公告。区县（自治县）水行政主管部门可以根据本行政区域内河道的水情、汛情、工情、航道变迁和管理、鱼类资源保护等需要，确定临时禁采区和临时禁采期，报本级人民政府决定后公告。

根据《中华人民共和国湿地保护法》：禁止擅自采砂、采矿、取土，

在采砂实施过程中，各区县（自治县）人民政府应严守湿地保护红线，严厉打击非法采砂、破坏湿地行为，守护湿地水土与生态平衡。

（2）可采区管理

各区县（自治县）水行政主管部门应结合地方需求和本行政区域内可采区规划及实际条件，强化采砂年度实施方案编制，按照管理权限，对年度实施方案进行审查，实施方案中采砂出让时限应按年进行控制。

对实施条件发生重大变化不宜采砂的可采区，不得组织开展采砂活动。因河势及航道变化、新建基础设施、新设立生态环境敏感区或生态保护红线调整等原因，导致可采区部分区域不符合相关控制条件时，应减少开采范围和年度开采量。

各区县（自治县）水行政主管部门应当按照规划要求和可采区许可要求，严格落实现场监管人员和现场监管措施，加强砂石采运电子管理单使用管理，推进数智化监管，提高采砂现场监管能力和水平。各地应出台相关管理制度，进一步健全统一开采管理机制，提高采砂管理制度化规范化水平。

采砂结束后，水行政主管部门应立即组织撤离采砂机具，及时组织检查采砂作业管理措施落实情况，并对采区施工、监理、河道地形监测等开展相关验收工作。

（3）保留区管理

在规划期内，保留区原则上不得转化为可采区。确因经济社会发展需要且具备条件的，按照相关规定依程序转化为规划可采区。

各级水行政主管部门应加强保留区转化管理，严格审核把关，加强全过程监管。转化的可采区年度控制开采量和采砂机具控制数量不得超过替代的规划可采区控制指标。

（4）疏浚砂综合利用管理

各区县（自治县）应严格按照《河道疏浚砂综合利用实施方案编制导则》（DB50/T 1730-2024）编制疏浚砂综合利用实施方案，压紧压实属地管理责任，加强疏浚砂综合利用的审核，落实疏浚砂综合利用的审批程序，明确疏浚砂综合利用的管理责任，确保河道疏浚砂综合利用规范有序。

（二）采砂管理能力建设

1.全面落实采砂管理责任。及时明确市、区县（自治县）两级河道采砂管理责任人名单并向社会公告。加强暗访巡查，及时全面掌握采砂管理动态，充分发挥河长制平台作用，强化监督考核和责任追究，注重发挥检察建议和公益诉讼作用，推动各级河道采砂管理责任人认真履职尽责。

2.加强执法基地和装备建设。进一步完善基地（码头）建设和布局，形成覆盖全面、响应迅速、执法有力的监管网络。

3.加强信息化监管能力建设。完善河道采砂管理信息平台，强化河道砂石“采、运、销”全过程监管。进一步深化河道采砂管理信息互通机制，推进部门间、区域间信息共建共管共享，提高非法采砂实时发现、及时打击能力。

4.加强采砂管理队伍建设。深入推进水行政执法体制改革，落实河道采砂监管和执法力量，加强教育培训，强化廉政风险防控和作风建设，打造忠诚、干净、担当的采砂监管和执法队伍。

重庆市“十五五”重要河道采砂规划
（2026—2030 年）

附表册

重庆市水利局

二〇二六年六月

目　录

附表 1-1　重庆市“十五五”重要河道采砂规划（2026～2030 年）禁采区、保留区划定成果统计表

附表 1-2　重庆市“十五五”重要河道采砂规划（2026～2030 年）可采区规划成果表（依据河流划分）

附表 1-3　重庆市“十五五”重要河道采砂规划（2026～2030 年）可采区规划成果表（依据行政区划分）

附表 2　重庆市“十五五”重要河道采砂规划（2026～2030 年）各规划可采区控制点坐标表

附表1-1 重庆市“十五五”重要河道采砂规划（2026～2030年）禁采区、保留区划定成果统计表

河流序号	水系	河流名称	重点规划区县名称	境内河道长度(km)	禁采区数量（个）	禁采区河道长度（km）	保留区数量（个）	保留区河道长度（km）
1	长江一、二级支流	綦江	綦江区	102.0	8	85.670	5	16.330
			江津区	68.4	5	59.610	3	2.430
2		御临河	北碚区	70.6	1	70.600	0	0
			两江新区					
3		大洪河	长寿区	20.6	1	20.600	0	0
			北碚区	20.7	1	20.700	0	0
4		龙溪河	长寿区	76.5	1	76.500	0	0
			垫江县	98.7	27	49.404	2	0.292
5		回龙河	垫江县	32.9	14	24.590	9	3.332
6		大沙河	垫江县	60.8	17	44.529	6	0.997
7		渠溪河	丰都县	55.1	1	55.100	0	0
			涪陵区	20.8	1	20.800	0	0
8		龙河	石柱县	102.0	1	102.000	0	0
9		干河沟	丰都县	25.8	1	25.800	0	0
10		小江	开州区	145.1	18	127.981	1	0.786
11		普里河	万州区	28.8	1	28.800	0	0
			开州区	71.0	10	54.186	0	0
12		汤溪河	巫溪县	49.8	1	49.800	0	0
			云阳县	59.2	14	34.098	8	14.125
13		团滩河	云阳县	53.0	9	42.867	6	7.195
14		磨刀溪	石柱县	44.9	1	44.900	0	0
			万州区	72.7	1	72.700	0	0
			云阳县	39.5	5	26.122	2	2.438
15		泥溪河	万州区	33.25	1	33.250	0	0
			云阳县	35.1	4	33.014	2	0.931
16		长滩河	奉节县	34.5	1	34.500	0	0
			云阳县	51.1	2	43.294	1	2.102
17		甲高河	奉节县	21.4	1	21.400	0	0
			云阳县	6.8	2	5.223	1	1.126
18		梅溪河	巫溪县	38.7	1	38.700	0	0
			奉节县	79.3	1	79.300	0	0
19		花园河	巫溪县	9.44	1	9.440	0	0
			奉节县	15.6	3	9.600	1	1.200
20		大宁河	巫溪县	124.5	1	124.500	0	0
			巫山县	55.3	1	55.300	0	0
21	嘉陵江及支流	嘉陵江	合川区	89.5	6	89.500	0	0
			北碚区	93.1	1	93.100	0	0
			两江新区					
22		涪江	潼南区	66.7	10	54.000	3	3.200
			合川区	63.0	13	49.870	6	9.690
23		璧北河	北碚区	9.5	1	9.500	0	0
24		土主河	北碚区	16.2	1	16.200	0	0
25		梁滩河	北碚区	17.97	1	17.970	0	0
26		黑水滩河	北碚区	66.0	20	48.160	0	0
			两江新区					

附表1-1 重庆市“十五五”重要河道采砂规划（2026～2030年）禁采区、保留区划定成果统计表

河流序号	水系	河流名称	重点规划区县名称	境内河道长度(km)	禁采区数量（个）	禁采区河道长度（km）	保留区数量（个）	保留区河道长度（km）
27	乌江及支流	乌江	彭水县	63.8	6	46.256	4	13.711
			武隆区	77.7	5	71.351	3	6.388
			涪陵区	31.0	2	29.530	0	0
28		阿蓬江	黔江区	86.8	1	86.800	0	0
29		细沙河	黔江区	16.4	1	16.400	0	0
30		龙田河	黔江区	3.0	0	0	0	0
31		南溪河	黔江区	20.4	1	20.400	0	0
32		诸佛江	黔江区	13.7	1	13.700	0	0
33		新华河	黔江区	14.9	2	10.880	2	4.020
34		郁江	黔江区	6.8	2	4.370	1	2.430
			彭水县	83.3	10	49.237	1	4.422
35		中井河	黔江区	45.8	5	35.020	0	0
			彭水县	20.3	4	7.988	0	0
36		后灶河	黔江区	20.9	1	15.030	1	5.870
37		石会河	黔江区	24.0	2	15.020	1	8.980
重点规划区县合计				**2774.66**	**254**	**2425.160**	**69**	**111.995**
长江一、二级支流				**1823.89**	**158**	**1624.878**	**47**	**53.284**
嘉陵江及支流				**421.97**	**53**	**378.300**	**9**	**12.890**
乌江及支流				**528.80**	**43**	**421.982**	**13**	**45.821**

附表1-2 重庆市“十五五”重要河道采砂规划（2026～2030年）可采区规划成果表（依据河流划分）

河流序号	水系	河流名称	规划区县名称	境内河段长度(km)	采区编号	采区名称	采区长度(km)	规划面积(km^2)	可利用砂石量(万t)	可利用砂石总量(万t)	规划年度控制开采量(万t/a)	规划期内控制开采总量(万t)	合计年控制开采量(万t)	合计控制开采总量(万t)	控制开采深度（m）	开采方式	采砂机具控制数量（台/艘）	年最长采砂作业时间（天）	砂石种类
1	长江一二级支流	綦江	綦江区	102.0	无	全段设为禁采区、保留区，未规划可采区													
			江津区	68.4	1-1	光辉村～朱家咀可采区	2.190	0.318	27.30	50.60	5.00	25.00	9.50	47.50	2.0	水旱结合	采砂船1艘，挖掘机1台	60	砂
					1-2	筲箕口～木瓜咀可采区	2.620	0.178	15.00		3.00	15.00			2.0	水采	采砂船1艘	30	砂
					1-3	李家湾可采区	1.550	0.079	8.30		1.50	7.50			2.0	水采	采砂船1艘	30	砂
			小 计				**6.360**	**0.575**	**50.60**	**50.60**	**9.50**	**47.50**	**9.50**	**47.50**			**采砂船3艘，挖掘机1台**		**砂**
2		御临河	北碚区、两江新区	70.6	无	全段设为禁采区													
3		大洪河	长寿区	20.6	无	全段设为禁采区													
			北碚区	20.7	无	全段设为禁采区													
4		龙溪河	长寿区	76.5	无	全段设为禁采区													
			垫江县	98.7	4-1	方家湾可采区	0.517	0.036	6.20	550.30	1.20	6.00	109.20	546.00	2.0	水采	采砂船1艘	30	砂
					4-2	向家老湾可采区	1.056	0.069	12.80		2.50	12.50			2.0	水采	采砂船1艘	30	砂
					4-3	东湖可采区	1.072	0.050	6.70		1.30	6.50			1.5	水采	采砂船1艘	30	砂
					4-4	汤家湾可采区	1.823	0.092	12.20		2.40	12.00			1.5	水采	采砂船1艘	30	砂
					4-5	陈家院子可采区	2.662	0.130	17.20		3.40	17.00			1.5	水采	采砂船1艘	30	砂
					4-6	新隆湾可采区	2.401	0.131	19.20		3.80	19.00			2.0	水采	采砂船1艘	30	砂
					4-7	葛麻湾可采区	3.077	0.236	28.30		5.60	28.00			2.0	水采	采砂船1艘	60	砂
					4-8	河坎湾可采区	1.080	0.095	17.80		3.50	17.50			2.0	水采	采砂船1艘	30	砂
					4-9	石龙坡可采区	2.015	0.107	18.70		3.70	18.50			2.0	水采	采砂船1艘	30	砂
					4-10	代家河沟可采区	0.782	0.038	7.20		1.40	7.00			2.0	水采	采砂船1艘	30	砂
					4-11	小滩湾可采区	3.127	0.222	26.80		5.30	26.50			1.5	水采	采砂船1艘	60	砂
					4-12	蛾子林可采区	3.522	0.231	34.20		6.80	34.00			1.5	水采	采砂船1艘	60	砂
					4-13	砚台湾可采区	1.682	0.124	20.00		4.00	20.00			2.0	水采	采砂船1艘	30	砂
					4-14	张家湾可采区	0.927	0.073	9.60		1.90	9.50			1.5	水采	采砂船1艘	30	砂
					4-15	李家湾可采区	1.451	0.094	12.60		2.50	12.50			2.0	水采	采砂船1艘	30	砂
					4-16	江家湾可采区	2.272	0.172	27.60		5.50	27.50			2.0	水采	采砂船1艘	60	砂
					4-17	陶家坝可采区	0.396	0.033	3.70		0.70	3.50			1.5	水采	采砂船1艘	30	砂
					4-18	下许家坝可采区	2.352	0.151	22.30		4.40	22.00			1.5	水采	采砂船1艘	60	砂
					4-19	河坎湾可采区	1.835	0.114	17.60		3.50	17.50			1.5	水采	采砂船1艘	30	砂
					4-20	斜滩可采区	3.117	0.228	35.70		7.10	35.50			2.0	水采	采砂船1艘	60	砂
					4-21	干冲湾可采区	1.140	0.071	11.10		2.20	11.00			1.5	水采	采砂船1艘	30	砂
					4-22	冷家堰可采区	0.465	0.038	8.00		1.60	8.00			2.0	水采	采砂船1艘	30	砂
					4-23	花滩湾可采区	1.249	0.108	18.50		3.70	18.50			2.0	水采	采砂船1艘	30	砂
					4-24	马堂石可采区	6.018	0.435	96.30		19.20	96.00			2.0	水采	采砂船1艘	150	砂
					4-25	陆箭滩可采区	2.976	0.157	60.00		12.00	60.00			2.0	水采	采砂船1艘	90	砂
			小 计				**49.014**	**3.235**	**550.30**	**550.30**	**109.20**	**546.00**	**109.20**	**546.00**			**采砂船25艘**		**砂**
5		回龙河	垫江县	32.9	5-1	前进村1#可采区	0.654	0.015	3.85	18.90	0.77	3.85	3.78	18.90	2.0	水采	采砂船1艘	30	砂
					5-2	前进村2#可采区	0.728	0.016	3.45		0.69	3.45			1.5	水采	采砂船1艘	30	砂
					5-3	幺姑滩可采区	0.966	0.026	3.95		0.79	3.95			1.5	水采	采砂船1艘	30	砂
					5-4	董家可采区	0.926	0.021	3.80		0.76	3.80			1.5	水采	采砂船1艘	30	砂
					5-5	刘家湾可采区	1.708	0.037	3.85		0.77	3.85			1.5	水采	采砂船1艘	30	砂
			小 计				**4.982**	**0.115**	**18.90**	**18.90**	**3.78**	**18.90**	**3.78**	**18.90**			**采砂船5艘**		**砂**

附表1-2 重庆市“十五五”重要河道采砂规划（2026～2030年）可采区规划成果表（依据河流划分）

河流序号	水系	河流名称	规划区县名称	境内河段长度(km)	采区编号	采区名称	采区长度(km)	规划面积(km^2)	可利用砂石量(万t)	可利用砂石总量(万t)	规划年度控制开采量(万t/a)	规划期内控制开采总量(万t)	合计年控制开采量(万t)	合计控制开采总量(万t)	控制开采深度（m）	开采方式	采砂机具控制数量（台/艘）	年最长采砂作业时间（天）	砂石种类
6	长江一二级支流	大沙河	垫江县	60.8	6-1	竹林湾可采区	0.848	0.012	2.85	97.15	0.57	2.85	19.43	97.15	1.5	水采	采砂船1艘	30	砂
					6-2	杨家坝可采区	1.559	0.037	5.90		1.18	5.90			1.5	水采	采砂船1艘	30	砂
					6-3	对门坡可采区	2.924	0.074	13.80		2.76	13.80			2.0	水采	采砂船1艘	30	砂
					6-4	观冲河可采区	0.510	0.015	2.60		0.52	2.60			1.5	水采	采砂船1艘	30	砂
					6-5	邱家塘可采区	3.301	0.119	24.00		4.80	24.00			2.0	水采	采砂船1艘	60	砂
					6-6	上泥坝可采区	1.656	0.066	12.50		2.50	12.50			2.0	水采	采砂船1艘	30	砂
					6-7	蔡家坝可采区	0.415	0.012	2.80		0.56	2.80			2.0	水采	采砂船1艘	30	砂
					6-8	麻柳湾可采区	1.746	0.062	11.70		2.34	11.70			2.0	水采	采砂船1艘	30	砂
					6-9	猪槽坝可采区	1.569	0.067	12.90		2.58	12.90			2.0	水采	采砂船1艘	30	砂
					6-10	团堡可采区	0.746	0.041	8.10		1.62	8.10			2.0	水采	采砂船1艘	30	砂
		小 计					**15.274**	**0.505**	**97.15**	**97.15**	**19.43**	**97.15**	**19.43**	**97.15**			**采砂船10艘**		**砂**
7		渠溪河	丰都县	55.1	无	全段设为禁采区													
			涪陵区	20.8	无	全段设为禁采区													
8		龙河	石柱县	102.0	无	全段设为禁采区													
9		干河沟	丰都县	25.8	无	全段设为禁采区													
10		小江	开州区	145.1	10-1	蔡家湾-大城坨可采区	0.714	0.017	14.18	629.16	1.98	9.90	84.19	420.95	4.8	旱采	挖掘机1台	60	砂卵石
					10-2	唐家坪-李家河坝可采区	0.530	0.013	12.43		1.47	7.35			4.7	旱采	挖掘机1台	60	砂卵石
					10-3	大屋基-偏鱼泉可采区	0.840	0.008	11.71		0.95	4.75			4.5	旱采	挖掘机1台	30	砂卵石
					10-4	甘家坡-茨竹湾可采区	0.410	0.004	6.83		0.43	2.15			4.6	旱采	挖掘机1台	30	砂卵石
					10-5	檀木沟-大沟梁可采区	1.609	0.030	32.01		3.60	18.00			4.8	旱采	挖掘机1台	90	砂卵石
					10-6	鱼泉-大湾可采区	1.734	0.147	119.04		16.12	80.60			4.4	旱采	挖掘机3台	90	砂卵石
					10-7	袁家梁-谭家坪可采区	0.466	0.013	10.88		1.41	7.05			4.3	旱采	挖掘机1台	60	砂卵石
					10-8	矮桥-芭蕉湾可采区	1.511	0.047	39.05		5.07	25.35			4.3	旱采	挖掘机1台	90	砂卵石
					10-9	二道水-弯塘可采区	0.441	0.017	13.35		1.73	8.65			4.2	旱采	挖掘机1台	60	砂卵石
					10-10	老场坝-龙咀庙可采区	0.726	0.033	25.73		3.79	18.95			4.6	旱采	挖掘机1台	90	砂卵石
					10-11	天灯包-红花电站可采区	2.129	0.086	66.59		9.80	49.00			4.6	旱采	挖掘机2台	90	砂卵石
					10-12	瓦拱洞梁上-纸厂湾可采区	0.541	0.024	18.39		2.70	13.50			4.6	旱采	挖掘机1台	60	砂卵石
					10-13	聚宝沱-黄林垭可采区	3.129	0.186	151.77		20.62	103.10			4.5	旱采	挖掘机4台	90	砂卵石
					10-14	山溪村-猫儿嵌可采区	1.214	0.084	68.03		9.00	45.00			4.3	旱采	挖掘机2台	90	砂卵石
					10-15	津关村-大西村可采区	0.339	0.047	39.17		5.52	27.60			4.4	旱采	挖掘机1台	90	砂卵石
		小 计					**16.333**	**0.756**	**629.16**	**629.16**	**84.19**	**420.95**	**84.19**	**420.95**			**挖掘机22台**		**砂卵石**
11		普里河	万州区	28.8	无	全段设为禁采区													
			开州区	71.0	11-1	金家坝-赵家院子可采区	2.663	0.148	57.89	439.55	9.26	46.30	68.09	340.45	2.5	旱采	挖掘机2台	90	砂卵石
					11-2	平顶新村-小寨子可采区	3.146	0.161	64.66		9.63	48.15			2.4	旱采	挖掘机2台	90	砂卵石
					11-3	万里沙场-张家院子可采区	2.418	0.221	89.92		13.79	68.95			2.5	旱采	挖掘机2台	120	砂卵石
					11-4	古迹村2组-宏业大桥可采区	2.084	0.180	67.66		10.83	54.15			2.4	旱采	挖掘机2台	90	砂卵石
					11-5	李家河坝-陈家大桥可采区	0.805	0.045	15.85		2.54	12.70			2.2	旱采	挖掘机1台	60	砂卵石
					11-6	陈家加工厂-橘子山可采区	1.746	0.096	37.52		6.00	30.00			2.5	旱采	挖掘机1台	90	砂卵石
					11-7	稀饭桥-新祖浩可采区	2.014	0.069	30.38		3.94	19.70			2.3	旱采	挖掘机1台	90	砂卵石
					11-8	周家湾-胡家院子可采区	1.426	0.153	59.70		9.55	47.75			2.5	旱采	挖掘机2台	90	砂卵石
					11-9	黄家沟大桥-神龙潭可采区	0.512	0.043	15.97		2.55	12.75			2.4	旱采	挖掘机1台	60	砂卵石
		小 计					**16.814**	**1.116**	**439.55**	**439.55**	**68.09**	**340.45**	**68.09**	**340.45**			**挖掘机14台**		**砂卵石**

附表1-2 重庆市“十五五”重要河道采砂规划（2026～2030年）可采区规划成果表（依据河流划分）

河流序号	水系	河流名称	规划区县名称	境内河段长度(km)	采区编号	采区名称	采区长度(km)	规划面积(km^2)	可利用砂石量(万t)	可利用砂石总量(万t)	规划年度控制开采量(万t/a)	规划期内控制开采总量(万t)	合计年控制开采量(万t)	合计控制开采总量(万t)	控制开采深度（m）	开采方式	采砂机具控制数量（台/艘）	年最长采砂作业时间（天）	砂石种类
12	长江一二级支流	汤溪河	巫溪县	49.8	无	全段设为禁采区													
			云阳县	59.2	12-1	柿坪村可采区	1.749	0.063	10.13	70.80	2.00	10.00	12.00	60.00	2.0	旱采	挖掘机1台	60	砂卵石
					12-2	鱼泉街可采区	0.597	0.042	6.72		1.00	5.00			2.0	旱采	挖掘机1台	30	砂卵石
					12-3	麻柳湾可采区	0.620	0.045	7.22		1.00	5.00			2.0	旱采	挖掘机1台	30	砂卵石
					12-4	金锅山可采区	3.651	0.323	21.69		4.00	20.00			2.0	水采	采砂船1艘	30	砂卵石
					12-5	河硐坝可采区	4.365	0.717	25.04		4.00	20.00			2.0	水采	采砂船1艘	30	砂卵石
			小 计				**10.982**	**1.190**	**70.80**	**70.80**	**12.00**	**60.00**	**12.00**	**60.00**			**挖掘机3台，采砂船2艘**		**砂卵石**
13		团滩河	云阳县	53.0	13-1	芭蕉湾可采区	2.278	0.059	11.43	16.55	2.00	10.00	3.00	15.00	2.0	旱采	挖掘机1台	60	砂卵石
					13-2	观音寺可采区	0.660	0.026	5.12		1.00	5.00			2.0	旱采	挖掘机1台	30	砂卵石
			小 计				**2.938**	**0.085**	**16.55**	**16.55**	**3.00**	**15.00**	**3.00**	**15.00**			**挖掘机2台**		**砂卵石**
14		磨刀溪	石柱县	44.9	无	全段设为禁采区													
			万州区	72.7	无	全段设为禁采区													
			云阳县	39.5	14-1	灌塘湾—觅牛沱可采区	3.796	0.744	26.54	46.48	4.00	20.00	7.00	35.00	2.0	水采	采砂船1艘	30	砂卵石
					14-2	石板滩—王爷庙可采区	7.142	0.541	19.94		3.00	15.00			2.0	水旱结合	挖掘机1台，采砂船1艘	30	砂卵石
			小 计				**10.938**	**1.285**	**46.48**	**46.48**	**7.00**	**35.00**	**7.00**	**35.00**			**挖掘机1台，采砂船2艘**		**砂卵石**
15		泥溪河	万州区	33.25	无	全段设为禁采区													
			云阳县	35.1	15-1	泥溪河口可采区	0.534	0.101	13.14	21.79	2.00	10.00	3.50	17.50	2.0	水采	采砂船1艘	30	砂卵石
					15-2	飞钟村—杨家坝可采区	0.621	0.022	8.65		1.50	7.50			2.0	旱采	挖掘机1台	30	砂卵石
			小 计				**1.155**	**0.123**	**21.79**	**21.79**	**3.50**	**17.50**	**3.50**	**17.50**			**挖掘机1台，采砂船1艘**		**砂卵石**
16		长滩河	奉节县	34.5	无	全段设为禁采区													
			云阳县	51.1	16-1	土地岩—上渡口可采区	5.704	0.439	24.03	24.03	4.00	20.00	4.00	20.00	2.0	水旱结合	挖掘机1台，采砂船1艘	30	砂卵石
			小 计				**5.704**	**0.439**	**24.03**	**24.03**	**4.00**	**20.00**	**4.00**	**20.00**			**挖掘机1台，采砂船1艘**		**砂卵石**
17		甲高河	奉节县	21.4	无	全段设为禁采区													
			云阳县	6.8	17-1	阴岩子可采区	0.443	0.012	6.01	6.01	1.00	5.00	1.00	5.00	3.0	旱采	挖掘机1台	30	砂卵石
			小 计				**0.443**	**0.012**	**6.01**	**6.01**	**1.00**	**5.00**	**1.00**	**5.00**			**挖掘机1台**		**砂卵石**
18		梅溪河	巫溪县	38.7	无	全段设为禁采区													
			奉节县	79.3	无	全段设为禁采区													
19		花园河	巫溪县	9.44	无	全段设为禁采区													
			奉节县	15.6	19-1	董家湾可采区	2.400	0.228	129.00	222.10	21.90	109.50	37.20	186.00	3.0	旱采	挖掘机3台	120	砂卵石
					19-2	卜家院子可采区	1.300	0.138	70.10		12.30	61.50			2.5	旱采	挖掘机2台	120	砂卵石
					19-3	山王庙可采区	1.120	0.055	23.00		3.00	15.00			2.5	旱采	挖掘机1台	60	砂卵石
			小 计				**4.820**	**0.421**	**222.10**	**222.10**	**37.20**	**186.00**	**37.20**	**186.00**			**挖掘机6台**		**砂卵石**
20		大宁河	巫溪县	124.5	无	全段设为禁采区													
			巫山县	55.3	无	全段设为禁采区													
21	嘉陵江及支流	嘉陵江	合川区	89.5	21-1	尹家坝-西梵寺可采区	2.000	0.140	78.06	573.00	6.70	33.50	57.00	285.00	3.0	水采	采砂船2艘	90	砂卵石
					21-2	斗笠口可采区	2.700	0.530	303.59		36.20	181.00			3.0	水采	采砂船3艘	150	砂卵石
					21-3	唐家坝可采区	1.700	0.340	191.35		14.10	70.50			3.0	水采	采砂船2艘	120	砂卵石
			北碚区	93.1	无	全段设为禁采区													
			两江新区		无	全段设为禁采区													
			小 计				**6.400**	**1.010**	**573.00**	**573.00**	**57.00**	**285.00**	**57.00**	**285.00**			**采砂船7艘**		**砂卵石**

附表1-2 重庆市“十五五”重要河道采砂规划（2026～2030年）可采区规划成果表（依据河流划分）

河流序号	水系	河流名称	规划区县名称	境内河段长度(km)	采区编号	采区名称	采区长度(km)	规划面积(km^2)	可利用砂石量(万t)	可利用砂石总量(万t)	规划年度控制开采量(万t/a)	规划期内控制开采总量(万t)	合计年控制开采量(万t)	合计控制开采总量(万t)	控制开采深度（m）	开采方式	采砂机具控制数量（台/艘）	年最长采砂作业时间（天）	砂石种类
22	嘉陵江及支流	涪江	潼南区	66.7	22-1	岳家坝可采区	1.120	0.167	248.70	3900.90	30.06	150.30	480.62	2403.10	4.8	水采	采砂船2艘	120	砂卵石
					22-2	青石坝可采区	0.650	0.076	85.43		13.68	68.40			4.8	水采	采砂船1艘	120	砂卵石
					22-3	曹家坝可采区	1.360	0.517	635.98		78.72	393.60			4.0	水采	采砂船3艘	200	砂卵石
					22-4	潘家浩可采区	1.160	0.393	472.09		74.96	374.80			4.8	水采	采砂船3艘	200	砂卵石
					22-5	张家湾可采区	1.900	0.448	572.38		78.62	393.10			4.3	水采	采砂船3艘	200	砂卵石
					22-6	回龙坝可采区	1.290	0.566	839.99		87.24	436.20			4.0	水采	采砂船4艘	180	砂卵石
					22-7	回龙村可采区	0.288	0.088	101.36		15.84	79.20			4.7	水采	采砂船1艘	150	砂卵石
					22-8	别口可采区	0.740	0.200	357.30		36.10	180.50			4.8	水采	采砂船2艘	150	砂卵石
					22-9	石镜坝可采区	1.000	0.360	587.67		65.40	327.00			4.8	水采	采砂船3艘	180	砂卵石
			合川区	63.0	22-10	长流坝可采区	1.060	1.230	550.75	1467.70	55.20	276.00	111.00	555.00	3.0	水采	采砂船3艘	180	砂卵石
					22-11	太和-小河可采区	1.500	0.270	147.30		15.90	79.50			3.0	水采	采砂船1艘	150	砂卵石
					22-12	二郎滩可采区	1.820	0.170	74.90		5.10	25.50			3.0	水采	采砂船1艘	90	砂卵石
					22-13	鱼剑滩可采区	1.470	0.200	79.55		6.10	30.50			3.0	水采	采砂船1艘	90	砂卵石
					22-14	李石坝可采区	0.770	0.140	134.30		9.10	45.50			5.0	水采	采砂船1艘	120	砂卵石
					22-15	回龙嘴可采区	1.340	0.120	82.40		4.90	24.50			4.0	水采	采砂船1艘	90	砂卵石
					22-16	齐心坝可采区	1.650	0.180	121.90		5.90	29.50			4.0	水采	采砂船1艘	90	砂卵石
					22-17	草坝场可采区	2.760	0.680	276.60		8.80	44.00			3.0	水采	采砂船1艘	120	砂卵石
			小 计				**21.878**	**5.805**	**5368.60**	**5368.60**	**591.62**	**2958.10**	**591.62**	**2958.10**			**采砂船32艘**		**砂卵石**
23		璧北河	北碚区	9.5	无	全段设为禁采区													
24		土主河	北碚区	16.2	无	全段设为禁采区													
25		梁滩河	北碚区	17.97	无	全段设为禁采区													
26		黑水滩河	北碚区	66.0	26-1	胜天湖村-赖家湾可采区	1.530	0.018	14.50	150.90	2.40	12.00	27.10	135.50	3.0	旱采	挖掘机1台	60	砂卵石
					26-2	响水村-潘家梁可采区	3.230	0.036	24.50		4.30	21.50			3.0	旱采	挖掘机1台	90	砂卵石
					26-3	明通村-麻柳河口可采区	6.860	0.101	44.30		8.00	40.00			2.0	旱采	挖掘机2台	90	砂卵石
					26-4	麻柳河口-三圣场镇可采区	5.020	0.110	51.40		9.50	47.50			2.5	旱采	挖掘机2台	90	砂卵石
					26-5	亮石村-庙湾可采区	1.200	0.035	16.20		2.90	14.50			2.5	旱采	挖掘机1台	60	砂卵石
			两江新区		无	全段设为禁采区													
			小 计				**17.840**	**0.300**	**150.9**	**150.90**	**27.10**	**135.50**	**27.10**	**135.50**			**挖掘机7台**		**砂卵石**
27	乌江及支流	乌江	彭水县	63.8	27-1	王家坝可采区	1.283	0.520	34.84	58.56	3.00	15.00	5.00	25.00	2.0	水采	采砂船1艘	30	砂卵石
					27-2	铁碛坝～虚二坨可采区	2.550	0.342	23.72		2.00	10.00			2.0	水采	采砂船1艘	30	砂卵石
			武隆区	77.7	无	全段设为禁采区、保留区，未规划可采区													
			涪陵区	31.0	27-3	三门子村可采区	1.900	0.087	78.00	120.50	15.20	76.00	23.30	116.50	4.9	水采	采砂船1艘	150	砂卵石
					27-4	高峰寺村可采区	1.100	0.095	42.50		8.10	40.50			3.0	水采	采砂船1艘	90	砂卵石
			小 计				**6.833**	**1.044**	**179.06**	**179.06**	**28.30**	**141.50**	**28.30**	**141.50**			**采砂船4艘**		**砂卵石**
28		阿蓬江	黔江区	86.8	无	全段设为禁采区													
29		细沙河	黔江区	16.4	无	全段设为禁采区													
30		龙田河	黔江区	3.0	30-1	白脑院-汆洞可采区	3.000	0.043	16.45	16.45	2.50	12.50	2.50	12.50	2.0	旱采	挖掘机1台	60	砂卵石
			小 计				**3.000**	**0.043**	**16.45**	**16.45**	**2.50**	**12.50**	**2.50**	**12.50**			**挖掘机1台**		**砂卵石**
31		南溪河	黔江区	20.4	无	全段设为禁采区													
32		诸佛江	黔江区	13.7	无	全段设为禁采区													
33		新华河	黔江区	14.9	无	全段设为禁采区、保留区，未规划可采区													

附表1-2 重庆市“十五五”重要河道采砂规划（2026～2030年）可采区规划成果表（依据河流划分）

河流序号	水系	河流名称	规划区县名称	境内河段长度(km)	采区编号	采区名称	采区长度(km)	规划面积(km^2)	可利用砂石量(万t)	可利用砂石总量(万t)	规划年度控制开采量(万t/a)	规划期内控制开采总量(万t)	合计年控制开采量(万t)	合计控制开采总量(万t)	控制开采深度（m）	开采方式	采砂机具控制数量（台/艘）	年最长采砂作业时间（天）	砂石种类
34	乌江及支流	郁江	黔江区	6.8	无	全段设为禁采区、保留区，未规划可采区													
			彭水县	83.3	34-1	白人岩～白杨坡可采区	4.899	0.251	29.30	289.33	7.00	35.00	48.50	242.50	2.0	旱采	挖掘机1台	120	砂卵石
					34-2	羊管坨～白溪口可采区	1.113	0.087	9.94		2.50	12.50			2.0	旱采	挖掘机1台	60	砂卵石
					34-3	青龙嘴～双龙榨可采区	1.755	0.226	24.15		5.50	27.50			2.0	旱采	挖掘机1台	90	砂卵石
					34-4	斑竹园可采区	6.257	0.680	67.62		13.00	65.00			2.0	旱采	挖掘机2台	120	砂卵石
					34-5	仙人掌可采区	2.356	0.173	18.75		2.00	10.00			2.0	旱采	挖掘机1台	60	砂卵石
					34-6	石灰窑～滩子溪可采区	3.742	0.347	36.11		4.00	20.00			2.0	旱采	挖掘机1台	90	砂卵石
					34-7	四步滩～双柱子可采区	5.316	0.540	50.82		5.50	27.50			2.0	旱采	挖掘机1台	90	砂卵石
					34-8	茅坪村～面访沟可采区	4.203	0.536	52.64		9.00	45.00			2.0	旱采	挖掘机2台	90	砂卵石
			小 计				**29.641**	**2.840**	**289.33**	**289.33**	**48.50**	**242.50**	**48.50**	**242.50**			**挖掘机10台**		**砂卵石**
35		中井河	黔江区	45.8	35-1	凤山-三堡可采区	1.430	0.026	9.40	85.60	1.40	7.00	14.60	73.00	2.0	旱采	挖掘机1台	60	砂卵石
					35-2	朱家寨-罗汉松基地可采区	0.980	0.024	9.70		1.40	7.00			2.0	旱采	挖掘机1台	60	砂卵石
					35-3	母猪塘-榨房可采区	4.680	0.115	35.30		6.30	31.50			2.0	旱采	挖掘机1台	120	砂卵石
					35-4	学堂堡-泡桐坪可采区	3.680	0.093	31.20		5.50	27.50			2.0	旱采	挖掘机1台	90	砂卵石
			彭水县	20.3	35-5	皮虎坨-猫儿滩可采区	6.317	0.179	71.40	147.70	4.00	20.00	7.50	37.50	3.0	旱采	挖掘机1台	90	砂卵石
					35-6	米场坝-青鱼洞可采区	2.379	0.110	37.82		2.00	10.00			3.0	旱采	挖掘机1台	60	砂卵石
					35-7	新田湾-天石板可采区	3.646	0.115	38.48		1.50	7.50			3.0	旱采	挖掘机1台	60	砂卵石
			小 计				**23.112**	**0.662**	**233.30**	**233.30**	**22.10**	**110.50**	**22.10**	**110.50**			**挖掘机7台**		**砂卵石**
36		后灶河	黔江区	20.9	无	全段设为禁采区、保留区，未规划可采区													
37		石会河	黔江区	24.0	无	全段设为禁采区、保留区，未规划可采区													
重点规划区县合计				**2774.66**	**共规划 128个可采区**		**254.461**	**21.561**	**9004.06**	**9004.06**	**1139.01**	**5695.05**	**1139.01**	**5695.05**			**采砂船92艘，挖掘机77台**		**砂卵石**
长江一、二级支流				**1823.89**	**共规划 83个可采区**		**145.757**	**9.857**	**2193.42**	**2193.42**	**361.89**	**1809.45**	**361.89**	**1809.45**			**采砂船49艘，挖掘机52台**		**砂卵石**
嘉陵江及支流				**421.97**	**共规划 25个可采区**		**46.118**	**7.115**	**6092.50**	**6092.50**	**675.72**	**3378.60**	**675.72**	**3378.60**			**采砂船39艘，挖掘机7台**		**砂卵石**
乌江及支流				**528.80**	**共规划 20个可采区**		**62.586**	**4.589**	**718.14**	**718.14**	**101.40**	**507.00**	**101.40**	**507.00**			**采砂船4艘，挖掘机18台**		**砂卵石**

附表1-3 重庆市“十五五”重要河道采砂规划（2026～2030年）可采区规划成果表（依据行政区划分）

区县序号	区县名称	涉及河流	采区序号	可采区名称	规划长度（km）	规划面积（km^2）	可利用砂石总量（万t）	规划年开采量（万t）	规划期开采总量（万t）	控制开采深度（m）	开采方式	采砂机具控制数量（台/艘）	年最长采砂作业时间（天）
1	綦江区	綦江	无	全段设为禁采区、保留区，未规划可采区									
2	江津区	綦江	1-1	光辉村～朱家咀可采区	2.190	0.318	27.30	5.00	25.00	2.0	水采	采砂船1艘，挖掘机1台	60
			1-2	筲箕口～木瓜咀可采区	2.620	0.178	15.00	3.00	15.00	2.0	水采	采砂船1艘	30
			1-3	李家湾可采区	1.550	0.079	8.30	1.50	7.50	2.0	水采	采砂船1艘	30
		小 计			**6.360**	**0.575**	**50.60**	**9.50**	**47.50**			**采砂船3艘，挖掘机1台**	
3	长寿区	龙溪河	无	全段设为禁采区									
		大洪河	无	全段设为禁采区									
4	涪陵区	乌江	27-3	三门子村可采区	1.900	0.087	78.00	15.20	76.00	4.9	水采	采砂船1艘	150
			27-4	高峰寺村可采区	1.100	0.095	42.50	8.10	40.50	3.0	水采	采砂船1艘	90
		渠溪河	无	全段设为禁采区									
		小 计			**3.000**	**0.182**	**120.50**	**23.30**	**116.50**			**采砂船2艘**	
5	丰都县	干河沟	无	全段设为禁采区									
		渠溪河	无	全段设为禁采区									
6	石柱县	龙河	无	全段设为禁采区									
		磨刀溪	无	全段设为禁采区									
7	万州区	磨刀溪	无	全段设为禁采区									
		泥溪河	无	全段设为禁采区									
		普里河	无	全段设为禁采区									
8	开州区	小江	10-1	蔡家湾-大城坨可采区	0.714	0.017	14.18	1.98	9.90	4.8	旱采	挖掘机1台	60
			10-2	唐家坪-李家河坝可采区	0.530	0.013	12.43	1.47	7.35	4.7	旱采	挖掘机1台	60
			10-3	大屋基-偏鱼泉可采区	0.840	0.008	11.71	0.95	4.75	4.5	旱采	挖掘机1台	30
			10-4	甘家坡-茨竹湾可采区	0.410	0.004	6.83	0.43	2.15	4.6	旱采	挖掘机1台	30
			10-5	檀木沟-大沟梁可采区	1.609	0.030	32.01	3.60	18.00	4.8	旱采	挖掘机1台	90
			10-6	鱼泉-大湾可采区	1.734	0.147	119.04	16.12	80.60	4.4	旱采	挖掘机3台	90
			10-7	袁家梁-谭家坪可采区	0.466	0.013	10.88	1.41	7.05	4.3	旱采	挖掘机1台	60
			10-8	矮桥-芭蕉湾可采区	1.511	0.047	39.05	5.07	25.35	4.3	旱采	挖掘机1台	90
			10-9	二道水-弯塘可采区	0.441	0.017	13.35	1.73	8.65	4.2	旱采	挖掘机1台	60
			10-10	老场坝-龙咀庙可采区	0.726	0.033	25.73	3.79	18.95	4.6	旱采	挖掘机1台	90
			10-11	天灯包-红花电站可采区	2.129	0.086	66.59	9.80	49.00	4.6	旱采	挖掘机2台	90
			10-12	瓦拱洞梁上-纸厂湾可采区	0.541	0.024	18.39	2.70	13.50	4.6	旱采	挖掘机1台	60
			10-13	聚宝沱-黄林垭可采区	3.129	0.186	151.77	20.62	103.10	4.5	旱采	挖掘机4台	90
			10-14	山溪村-猫儿嵌可采区	1.214	0.084	68.03	9.00	45.00	4.3	旱采	挖掘机2台	90
			10-15	津关村-大西村可采区	0.339	0.047	39.17	5.52	27.60	4.4	旱采	挖掘机1台	90

附表1-3 重庆市“十五五”重要河道采砂规划（2026～2030年）可采区规划成果表（依据行政区划分）

区县序号	区县名称	涉及河流	采区序号	可采区名称	规划长度（km）	规划面积（km^2）	可利用砂石总量（万t）	规划年开采量（万t）	规划期开采总量（万t）	控制开采深度（m）	开采方式	采砂机具控制数量（台/艘）	年最长采砂作业时间（天）
8	开州区	普里河	11-1	金家坝-赵家院子可采区	2.663	0.148	57.89	9.26	46.30	2.5	旱采	挖掘机2台	90
			11-2	平顶新村-小寨子可采区	3.146	0.161	64.66	9.63	48.15	2.4	旱采	挖掘机2台	90
			11-3	万里沙场-张家院子可采区	2.418	0.221	89.92	13.79	68.95	2.5	旱采	挖掘机2台	120
			11-4	古迹村2组-宏业大桥可采区	2.084	0.180	67.66	10.83	54.15	2.4	旱采	挖掘机2台	90
			11-5	李家河坝-陈家大桥可采区	0.805	0.045	15.85	2.54	12.70	2.2	旱采	挖掘机1台	60
			11-6	陈家加工厂-橘子山可采区	1.746	0.096	37.52	6.00	30.00	2.5	旱采	挖掘机1台	90
			11-7	稀饭桥-新祖浩可采区	2.014	0.069	30.38	3.94	19.70	2.3	旱采	挖掘机1台	90
			11-8	周家湾-胡家院子可采区	1.426	0.153	59.70	9.55	47.75	2.5	旱采	挖掘机2台	90
			11-9	黄家沟大桥-神龙潭可采区	0.512	0.043	15.97	2.55	12.75	2.4	旱采	挖掘机1台	60
		小 计			**33.147**	**1.872**	**1068.71**	**152.28**	**761.40**			**挖掘机36台**	
9	云阳县	汤溪河	12-1	柿坪村可采区	1.749	0.063	10.13	2.00	10.00	2.0	旱采	挖掘机1台	60
			12-2	鱼泉街可采区	0.597	0.042	6.72	1.00	5.00	2.0	旱采	挖掘机1台	30
			12-3	麻柳湾可采区	0.620	0.045	7.22	1.00	5.00	2.0	旱采	挖掘机1台	30
			12-4	金锅山可采区	3.651	0.323	21.69	4.00	20.00	2.0	水采	采砂船1艘	30
			12-5	河硐坝可采区	4.365	0.717	25.04	4.00	20.00	2.0	水采	采砂船1艘	30
		团滩河	13-1	芭蕉湾可采区	2.278	0.059	11.43	2.00	10.00	2.0	旱采	挖掘机1台	60
			13-2	观音寺可采区	0.660	0.026	5.12	1.00	5.00	2.0	旱采	挖掘机1台	30
		磨刀溪	14-1	灌塘湾—觅牛沱可采区	3.796	0.744	26.55	4.00	20.00	2.0	水采	采砂船1艘	30
			14-2	石板滩—王爷庙可采区	7.142	0.541	19.94	3.00	15.00	2.0	水旱结合	挖掘机1台，采砂船1艘	30
		泥溪河	15-1	泥溪河口可采区	0.534	0.101	13.14	2.00	10.00	2.0	水采	采砂船1艘	30
			15-2	飞钟村—杨家坝可采区	0.621	0.022	8.65	1.50	7.50	2.0	旱采	挖掘机1台	30
		长滩河	16-1	土地岩—上渡口可采区	5.704	0.439	24.03	4.00	20.00	2.0	水旱结合	挖掘机1台，采砂船1艘	30
		甲高河	17-2	阴岩子可采区	0.443	0.012	6.01	1.00	5.00	3.0	旱采	挖掘机1台	30
		小 计			**32.160**	**3.134**	**185.6598**	**30.50**	**152.50**			**挖掘机9台，采砂船6艘**	
10	奉节县	梅溪河	无	全段设为禁采区									
		长滩河	无	全段设为禁采区									
		甲高河	无	全段设为禁采区									
		花园河	19-1	董家湾可采区	2.400	0.228	129.00	21.90	109.50	3.0	旱采	挖掘机3台	120
			19-2	卜家院子可采区	1.300	0.138	70.10	12.30	61.50	2.5	旱采	挖掘机2台	120
			19-3	山王庙可采区	1.120	0.055	23.00	3.00	15.00	2.5	旱采	挖掘机1台	60
		小 计			**4.820**	**0.421**	**222.10**	**37.20**	**186.0**			**挖掘机6台**	
11	巫山县	大宁河	无	全段设为禁采区									

附表1-3 重庆市“十五五”重要河道采砂规划（2026～2030年）可采区规划成果表（依据行政区划分）

区县序号	区县名称	涉及河流	采区序号	可采区名称	规划长度（km）	规划面积（km^2）	可利用砂石总量（万t）	规划年开采量（万t）	规划期开采总量（万t）	控制开采深度（m）	开采方式	采砂机具控制数量（台/艘）	年最长采砂作业时间（天）
12	巫溪县	大宁河	无	全段设为禁采区									
		梅溪河	无	全段设为禁采区									
		花园河	无	全段设为禁采区									
		汤溪河	无	全段设为禁采区									
13	潼南区	涪江	22-1	岳家坝可采区	1.120	0.167	248.70	30.06	150.30	4.8	水采	采砂船2艘	120
			22-2	青石坝可采区	0.650	0.076	85.43	13.68	68.40	4.8	水采	采砂船1艘	120
			22-3	曹家坝可采区	1.360	0.517	635.98	78.72	393.60	4.0	水采	采砂船3艘	200
			22-4	潘家浩可采区	1.160	0.393	472.09	74.96	374.80	4.8	水采	采砂船3艘	200
			22-5	张家湾可采区	1.900	0.448	572.38	78.62	393.10	4.3	水采	采砂船3艘	200
			22-6	回龙坝可采区	1.290	0.566	839.99	87.24	436.20	4.0	水采	采砂船4艘	180
			22-7	回龙村可采区	0.288	0.088	101.36	15.84	79.20	4.7	水采	采砂船1艘	150
			22-8	别口可采区	0.740	0.200	357.30	36.10	180.50	4.8	水采	采砂船2艘	150
			22-9	石镜坝可采区	1.000	0.360	587.67	65.40	327.00	4.8	水采	采砂船3艘	180
		小 计			**9.508**	**2.815**	**3900.90**	**480.62**	**2403.10**			**采砂船22艘**	
14	合川区	嘉陵江	21-1	尹家坝-西梵寺可采区	2.000	0.140	78.06	6.70	33.50	3.0	水采	采砂船2艘	90
			21-2	斗笠口可采区	2.700	0.530	303.59	36.20	181.00	3.0	水采	采砂船3艘	150
			21-3	唐家坝可采区	1.700	0.340	191.35	14.10	70.50	3.0	水采	采砂船2艘	120
		涪江	22-10	长流坝可采区	1.060	1.230	550.75	55.20	276.00	3.0	水采	采砂船3艘	180
			22-11	太和-小河可采区	1.500	0.270	147.30	15.90	79.50	3.0	水采	采砂船1艘	150
			22-12	二郎滩可采区	1.820	0.170	74.90	5.10	25.50	3.0	水采	采砂船1艘	90
			22-13	鱼剑滩可采区	1.470	0.200	79.55	6.10	30.50	3.0	水采	采砂船1艘	90
			22-14	李石坝可采区	0.770	0.140	134.30	9.10	45.50	5.0	水采	采砂船1艘	120
			22-15	回龙嘴可采区	1.340	0.120	82.40	4.90	24.50	4.0	水采	采砂船1艘	90
			22-16	齐心坝可采区	1.650	0.180	121.90	5.90	29.50	4.0	水采	采砂船1艘	90
			22-17	草坝场可采区	2.760	0.680	276.60	8.80	44.00	3.0	水采	采砂船1艘	120
		小 计			**18.770**	**4.000**	**2040.70**	**168.00**	**840.00**			**采砂船17艘**	
15	北碚区	嘉陵江	无	全段设为禁采区									
		璧北河	无	全段设为禁采区									
		土主河	无	全段设为禁采区									
		梁滩河	无	全段设为禁采区									
		御临河	无	全段设为禁采区									
		大洪河	无	全段设为禁采区									

附表1-3 重庆市“十五五”重要河道采砂规划（2026～2030年）可采区规划成果表（依据行政区划分）

区县序号	区县名称	涉及河流	采区序号	可采区名称	规划长度（km）	规划面积（km^2）	可利用砂石总量（万t）	规划年开采量（万t）	规划期开采总量（万t）	控制开采深度（m）	开采方式	采砂机具控制数量（台/艘）	年最长采砂作业时间（天）
15	北碚区	黑水滩河	26-1	胜天湖村-赖家湾可采区	1.530	0.018	14.50	2.40	12.00	3.0	旱采	挖掘机1台	60
			26-2	响水村-潘家梁可采区	3.230	0.036	24.50	4.30	21.50	3.0	旱采	挖掘机1台	90
			26-3	明通村-麻柳河口可采区	6.860	0.101	44.30	8.00	40.00	2.0	旱采	挖掘机2台	90
			26-4	麻柳河口-三圣场镇可采区	5.020	0.110	51.40	9.50	47.50	2.5	旱采	挖掘机2台	90
			26-5	亮石村-庙湾可采区	1.200	0.035	16.20	2.90	14.50	2.5	旱采	挖掘机1台	60
		小 计			**17.840**	**0.300**	**150.9**	**27.10**	**135.50**			**挖掘机7台**	
16	彭水县	乌江	27-1	王家坝可采区	1.283	0.520	34.84	3.00	15.00	2.0	水采	采砂船1艘	30
			27-2	铁碛坝～虚二坨可采区	2.550	0.342	23.72	2.00	10.00	2.0	水采	采砂船1艘	30
		郁江	34-1	白人岩～白杨坡可采区	4.899	0.251	29.30	7.00	35.00	2.0	旱采	挖掘机1台	120
			34-2	羊管坨～白溪口可采区	1.113	0.087	9.94	2.50	12.50	2.0	旱采	挖掘机1台	60
			34-3	青龙嘴～双龙榨可采区	1.755	0.226	24.15	5.50	27.50	2.0	旱采	挖掘机1台	90
			34-4	斑竹园可采区	6.257	0.680	67.62	13.00	65.00	2.0	旱采	挖掘机2台	120
			34-5	仙人掌可采区	2.356	0.173	18.75	2.00	10.00	2.0	旱采	挖掘机1台	60
			34-6	石灰窑～滩子溪可采区	3.742	0.347	36.11	4.00	20.00	2.0	旱采	挖掘机1台	90
			34-7	四步滩～双柱子可采区	5.316	0.540	50.82	5.50	27.50	2.0	旱采	挖掘机1台	90
			34-8	茅坪村～面访沟可采区	4.203	0.536	52.64	9.00	45.00	2.0	旱采	挖掘机2台	90
		中井河	35-5	皮虎坨-猫儿滩可采区	6.317	0.179	71.40	4.00	20.00	3.0	旱采	挖掘机1台	90
			35-6	米场坝-青鱼洞可采区	2.379	0.110	37.82	2.00	10.00	3.0	旱采	挖掘机1台	60
			35-7	新田湾-天石板可采区	3.646	0.115	38.48	1.50	7.50	3.0	旱采	挖掘机1台	60
		小 计			**45.816**	**4.106**	**495.59**	**61.00**	**305.00**			**采砂船2艘，挖掘机13台**	
17	武隆区	乌江	无	全段设为禁采区、保留区，未规划可采区									
18	黔江区	阿蓬江	无	全段设为禁采区									
		细沙河	无	全段设为禁采区									
		龙田河	30-1	白脑院-汆洞可采区	3.000	0.043	16.45	2.50	12.50	2.0	旱采	挖掘机1台	60
		南溪河	无	全段设为禁采区									
		诸佛江	无	全段设为禁采区									
		新华河	无	全段设为禁采区、保留区，未规划可采区									
		郁江	无	全段设为禁采区、保留区，未规划可采区									
		中井河	35-1	凤山-三堡可采区	1.430	0.026	9.4	1.40	7.00	2.0	旱采	挖掘机1台	60
			35-2	朱家寨-罗汉松基地可采区	0.980	0.024	9.7	1.40	7.00	2.0	旱采	挖掘机1台	60
			35-3	母猪塘-榨房可采区	4.680	0.115	35.3	6.30	31.50	2.0	旱采	挖掘机1台	120
			35-4	学堂堡-泡桐坪可采区	3.680	0.093	31.2	5.50	27.50	2.0	旱采	挖掘机1台	90

附表1-3 重庆市“十五五”重要河道采砂规划（2026～2030年）可采区规划成果表（依据行政区划分）

区县序号	区县名称	涉及河流	采区序号	可采区名称	规划长度（km）	规划面积（km^2）	可利用砂石总量（万t）	规划年开采量（万t）	规划期开采总量（万t）	控制开采深度（m）	开采方式	采砂机具控制数量（台/艘）	年最长采砂作业时间（天）
18	黔江区	后灶河	无	全段设为禁采区、保留区，未规划可采区									
		石会河	无	全段设为禁采区、保留区，未规划可采区									
		小 计			**13.770**	**0.301**	**102.05**	**17.10**	**85.50**			**挖掘机5台**	
19	垫江县	龙溪河	4-1	方家湾可采区	0.517	0.036	6.20	1.20	6.00	2.0	水采	采砂船1艘	30
			4-2	向家老湾可采区	1.056	0.069	12.80	2.50	12.50	2.0	水采	采砂船1艘	30
			4-3	东湖可采区	1.072	0.050	6.70	1.30	6.50	1.5	水采	采砂船1艘	30
			4-4	汤家湾可采区	1.823	0.092	12.20	2.40	12.00	1.5	水采	采砂船1艘	30
			4-5	陈家院子可采区	2.662	0.130	17.20	3.40	17.00	1.5	水采	采砂船1艘	30
			4-6	新隆湾可采区	2.401	0.131	19.20	3.80	19.00	2.0	水采	采砂船1艘	30
			4-7	葛麻湾可采区	3.077	0.236	28.30	5.60	28.00	2.0	水采	采砂船1艘	60
			4-8	河坎湾可采区	1.080	0.095	17.80	3.50	17.50	2.0	水采	采砂船1艘	30
			4-9	石龙坡可采区	2.015	0.107	18.70	3.70	18.50	2.0	水采	采砂船1艘	30
			4-10	代家河沟可采区	0.782	0.038	7.20	1.40	7.00	2.0	水采	采砂船1艘	30
			4-11	小滩湾可采区	3.127	0.222	26.80	5.30	26.50	1.5	水采	采砂船1艘	60
			4-12	蛾子林可采区	3.522	0.231	34.20	6.80	34.00	1.5	水采	采砂船1艘	60
			4-13	砚台湾可采区	1.682	0.124	20.00	4.00	20.00	2.0	水采	采砂船1艘	30
			4-14	张家湾可采区	0.927	0.073	9.60	1.90	9.50	1.5	水采	采砂船1艘	30
			4-15	李家湾可采区	1.451	0.094	12.60	2.50	12.50	2.0	水采	采砂船1艘	30
			4-16	江家湾可采区	2.272	0.172	27.60	5.50	27.50	2.0	水采	采砂船1艘	60
			4-17	陶家坝可采区	0.396	0.033	3.70	0.70	3.50	1.5	水采	采砂船1艘	30
			4-18	下许家坝可采区	2.352	0.151	22.30	4.40	22.00	1.5	水采	采砂船1艘	60
			4-19	河坎湾可采区	1.835	0.114	17.60	3.50	17.50	1.5	水采	采砂船1艘	30
			4-20	斜滩可采区	3.117	0.228	35.70	7.10	35.50	2.0	水采	采砂船1艘	60
			4-21	干冲湾可采区	1.140	0.071	11.10	2.20	11.00	1.5	水采	采砂船1艘	30
			4-22	冷家堰可采区	0.465	0.038	8.00	1.60	8.00	2.0	水采	采砂船1艘	30
			4-23	花滩湾可采区	1.249	0.108	18.50	3.70	18.50	2.0	水采	采砂船1艘	30
			4-24	马堂石可采区	6.018	0.435	96.30	19.20	96.00	2.0	水采	采砂船1艘	150
			4-25	陆箭滩可采区	2.976	0.157	60.00	12.00	60.00	2.0	水采	采砂船1艘	90
		回龙河	5-1	前进村1#可采区	0.654	0.015	3.85	0.77	3.85	2.0	水采	采砂船1艘	30
			5-2	前进村2#可采区	0.728	0.016	3.45	0.69	3.45	1.5	水采	采砂船1艘	30
			5-3	幺姑滩可采区	0.966	0.026	3.95	0.79	3.95	1.5	水采	采砂船1艘	30

附表1-3 重庆市“十五五”重要河道采砂规划（2026～2030年）可采区规划成果表（依据行政区划分）

区县序号	区县名称	涉及河流	采区序号	可采区名称	规划长度（km）	规划面积（km^2）	可利用砂石总量（万t）	规划年开采量（万t）	规划期开采总量（万t）	控制开采深度（m）	开采方式	采砂机具控制数量（台/艘）	年最长采砂作业时间（天）
19	垫江县	回龙河	5-4	董家可采区	0.926	0.021	3.80	0.76	3.80	1.5	水采	采砂船1艘	30
			5-5	刘家湾可采区	1.708	0.037	3.85	0.77	3.85	1.5	水采	采砂船1艘	30
		大沙河	6-1	竹林湾可采区	0.848	0.012	2.85	0.57	2.85	1.5	水采	采砂船1艘	30
			6-2	杨家坝可采区	1.559	0.037	5.90	1.18	5.90	1.5	水采	采砂船1艘	30
			6-3	对门坡可采区	2.924	0.074	13.80	2.76	13.80	2.0	水采	采砂船1艘	30
			6-4	观冲河可采区	0.510	0.015	2.60	0.52	2.60	1.5	水采	采砂船1艘	30
			6-5	邱家塘可采区	3.301	0.119	24.00	4.80	24.00	2.0	水采	采砂船1艘	60
			6-6	上泥坝可采区	1.656	0.066	12.50	2.50	12.50	2.0	水采	采砂船1艘	30
			6-7	蔡家坝可采区	0.415	0.012	2.80	0.56	2.80	2.0	水采	采砂船1艘	30
			6-8	麻柳湾可采区	1.746	0.062	11.70	2.34	11.70	2.0	水采	采砂船1艘	30
			6-9	猪槽坝可采区	1.569	0.067	12.90	2.58	12.90	2.0	水采	采砂船1艘	30
			6-10	团堡可采区	0.746	0.041	8.10	1.62	8.10	2.0	水采	采砂船1艘	30
		小 计			**69.270**	**3.855**	**666.35**	**132.41**	**662.05**			**采砂船40艘**	
20	两江新区	御临河	无	全段设为禁采区									
		黑水滩	无	全段设为禁采区									
		嘉陵江	无	全段设为禁采区									
汇 总			**共规划128个可采区**		**254.461**	**21.561**	**9004.06**	**1139.01**	**5695.05**			**采砂船92艘，挖掘机77台**	

附表 2　重庆市“十五五”重要河道采砂规划（2026—2030 年）各规划可采区控制点坐标表

水系	河流名称	规划区县名称	采区编号	采区名称	采区长度(km)	规划面积(km^2)	控制点坐标（国家 2000 大地坐标系）
长江一、二级支流	綦江	江津区	1-1	光辉村～朱家咀可采区	2.190	0.318	K1:X=3234459.16，Y=631839.38；K2:X=3234855.28，Y=633122.60；K3:X=3234433.04，Y=632038.13；K4:X=3234797.02，Y=633205.41
			1-2	筲箕口～木瓜咀可采区	2.620	0.178	K5:X=3220251.59，Y=644804.93；K6:X=3220234.86，Y=644919.29；K7:X=3218422.97，Y=645666.40；K8:X=3218384.05，Y=645631.91 K9:X=3219767.08，Y=644804.63；K10:X=3219772.02，Y=644871.06
			1-3	李家湾可采区	1.550	0.079	K11:X=3215805.40，Y=647800.45；K12:X=3215862.92，Y=647855.73；K13:3214601.70，Y=648432.37；K14:X=3214545.70，Y=648432.38
		小计			**6.360**	**0.575**	
	龙溪河	垫江县	4-1	方家湾可采区	0.517	0.036	K1:X=3372765.27，Y=460761.07；K2:X=3372827.22，Y=460805.80；K3:X=3372620.00，Y=461272.54；K4:X=3372698.98，Y=461281.44
			4-2	向家老湾可采区	1.056	0.069	K5:X=3371070.99，Y=460908.84；K6:X=3370941.86，Y=460956.04；K7:X=3370419.36，Y=460108.88；K8:X=3370385.41，Y=460134.62
			4-3	东湖可采区	1.072	0.050	K9:X=3369380.06，Y=459457.37；K10:X=3369378.74，Y=459499.17；K11:X=3368665.26，Y=459691.69；K12:X=3368635.46，Y=459727.36
			4-4	汤家湾可采区	1.823	0.092	K13:X=3367015.73，Y=458915.08；K14:X=3366978.66，Y=458947.34；K15:X=3366183.56，Y=459234.30；K16:X=3366151.77，Y=459273.63
			4-5	陈家院子可采区	2.662	0.130	K17:X=3365869.38，Y=458984.18；K18:X=3365837.12，Y=459028.35；K19:X=3363638.68，Y=457566.48；K20:X=3363624.43，Y=457617.23
			4-6	新隆湾可采区	2.401	0.131	K21:X=3363361.19，Y=457377.16；K22:X=3363313.83，Y=457410.18；K23:X=3363774.20，Y=456785.84；K24:X=3363713.68，Y=456737.24
			4-7	葛麻湾可采区	3.077	0.236	K25:X=3364998.00，Y=456507.41；K26:X=3364945.70，Y=456472.84；K27:X=3363776.19，Y=454691.77；K28:X=3363708.75，Y=454699.71
			4-8	河坎湾可采区	1.080	0.095	K29:X=3363045.60，Y=453623.38；K30:X=3362914.26，Y=453611.61；K31:X=3363026.88，Y=452607.71；K32:X=3362994.67，Y=452688.38
			4-9	石龙坡可采区	2.015	0.107	K33:X=3361582.49，Y=453288.30；K34:X=3361556.47，Y=453348.46；K35:X=3359917.67，Y=452281.05；K36:X=3359870.91，Y=452301.19
			4-10	代家河沟可采区	0.782	0.038	K37:X=3359447.99，Y=451403.16；K38:X=3359454.21，Y=451456.49；K39:X=3358750.13，Y=451128.68；K40:X=3358727.13，Y=451172.10
			4-11	小滩湾可采区	3.127	0.222	K41:X=3358545.20，Y=449855.75；K42:X=3358564.55，Y=449913.74；K43:X=3357005.02，Y=449206.66；K44:X=3356955.52，Y=449162.17
			4-12	蛾子林可采区	3.522	0.231	K45:X=3357219.80，Y=448860.82；K46:X=3357164.73，Y=448827.02；K47:X=3355818.41，Y=447896.97；K48:X=3355754.88，Y=447924.26
			4-13	砚台湾可采区	1.682	0.124	K49:X=3355453.06，Y=447707.55；K50:X=3355474.29，Y=447778.10；K51:X=3354715.87，Y=447512.36；K52:X=3354656.10，Y=447479.13
			4-14	张家湾可采区	0.927	0.073	K53:X=3354562.93，Y=447128.68；K54:X=3354493.83，Y=447172.52；K55:X=3353860.52，Y=446511.87；K56:X=3353830.85，Y=446577.96
			4-15	李家湾可采区	1.451	0.094	K57:X=3349508.68，Y=445772.27；K58:X=3349473.75，Y=445814.75；K59:X=3348563.89，Y=445304.94；K60:X=3348623.18，Y=445324.68
			4-16	江家湾可采区	2.272	0.172	K61:X=3348340.09，Y=445608.26；K62:X=3348403.73，Y=445683.98；K63:X=3347803.02，Y=444897.00；K64:X=3347769.57，Y=444949.37
			4-17	陶家坝可采区	0.396	0.033	K65:X=3347399.07，Y=444908.29；K66:X=3347425.74，Y=444990.52；K67:X=3347022.09，Y=445006.25；K68:X=3347030.39，Y=445083.11
			4-18	下许家坝可采区	2.352	0.151	K69:X=3346643.33，Y=444932.37；K70:X=3346624.06，Y=445014.35；K71:X=3344987.70，Y=444074.61；K72:X=3344926.50，Y=444073.28
			4-19	河坎湾可采区	1.835	0.114	K73:X=3343895.24，Y=442407.97；K74:X=3343823.26，Y=442425.33；K75:X=3342231.74，Y=441835.06；K76:X=3342198.12，Y=441889.14
			4-20	斜滩可采区	3.117	0.228	K77:X=3342030.67，Y=441518.58；K78:X=3341968.59，Y=441539.24；K79:X=3341696.99，Y=439753.85；K80:X=3341673.71，Y=439810.03
			4-21	干冲湾可采区	1.140	0.071	K81:X=3339850.45，Y=438667.78；K82:X=3339833.85，Y=438727.92；K83:X=3338782.13，Y=438298.19；K84:X=3338773.66，Y=438359.92
			4-22	冷家堰可采区	0.465	0.038	K85:X=3338905.00，Y=437587.92；K86:X=3338943.32，Y=437655.87；K87:X=3338551.28，Y=437457.06；K88:X=3338498.42，Y=437516.13
			4-23	花滩湾可采区	1.249	0.108	K89:X=3338481.95，Y=437332.85；K90:X=3338393.69，Y=437386.43；K91:X=3337636.08，Y=437076.21；K92:X=3337627.50，Y=437144.70
			4-24	马堂石可采区	6.018	0.435	K93:X=3333205.00，Y=433449.69；K94:X=3333197.62，Y=433524.76；K95:X=3330867.93，Y=430009.47；K96:X=3330842.67，Y=430001.19
			4-25	陆箭滩可采区	2.976	0.157	K97:X=3331014.84，Y=429638.22；K98:X=3330948.72，Y=429604.64；K99:X=3329362.81，Y=428209.90；K100:X=3329357.92，Y=428250.97
		小计			**49.014**	**3.235**	
	回龙河	垫江县	5-1	前进村 1#可采区	0.654	0.015	K1:X=3373415.72，Y=448625.68；K2:X=3373422.59，Y=448641.73；K3:X=3373458.63，Y=448201.54；K4:X=3373443.37，Y=448187.60
			5-2	前进村 2#可采区	0.728	0.016	K5:X=3373314.36，Y=447921.03；K6:X=3373305.62，Y=447942.34；K7:X=3372618.01，Y=447768.99；K8:X=3372627.09，Y=447789.35
			5-3	幺姑滩可采区	0.966	0.026	K9:X=3371649.46，Y=447188.40；K10:X=3371663.52，Y=447210.64；K11:X=3371064.42，Y=447701.20；K12:X=3371073.57，Y=447725.18
			5-4	董家可采区	0.926	0.021	K13:X=3369484.66，Y=447447.18；K14:X=3369471.78，Y=447458.01；K15:X=3369036.50，Y=447300.29；K16:X=3369012.30，Y=447308.67
			5-5	刘家湾可采区	1.708	0.037	K17:X=3365107.88，Y=446914.04；K18:X=3365113.54，Y=446899.54；K19:X=3364389.95，Y=447533.37；K20:X=3364415.77，Y=447531.78
		小计			**4.982**	**0.115**	

水系	河流名称	规划区县名称	采区编号	采区名称	采区长度(km)	规划面积(km^2)	控制点坐标（国家 2000 大地坐标系）
	大沙河	垫江县	6-1	竹林湾可采区	0.848	0.012	K1:X=3349906.00，Y=457207.49；K2:X=3349898.68，Y=457223.39；K3:X=3349485.33，Y=457388.55；K4:X=3349478.34，Y=457397.79
			6-2	杨家坝可采区	1.559	0.037	K5:X=3338680.45，Y=449155.39；K6:X=3338663.82，Y=449174.11；K7:X=3338665.70，Y=448181.28；K8:X=3338682.75，Y=448197.92
			6-3	对门坡可采区	2.924	0.074	K9:X=3337745.75，Y=448809.66；K10:X=3337737.71，Y=448822.81；K11:X=3337477.17，Y=447101.26；K12:X=3337461.68，Y=447080.25
			6-4	观冲河可采区	0.510	0.015	K13:X=3336923.09，Y=446167.69；K14:X=3336902.90，Y=446145.86；K15:X=3337195.88，Y=445738.64；K16:X=3337166.44，Y=445727.65
			6-5	邱家塘可采区	3.301	0.119	K17:X=3337403.76，Y=444605.37；K18:X=3337391.71，Y=444637.85；K19:X=3335960.29，Y=443219.42；K20:X=3335931.86，Y=443234.37
			6-6	上泥坝可采区	1.656	0.066	K21:X=3335733.34，Y=442885.20；K22:X=3335700.07，Y=442909.99；K23:X=3335803.49，Y=441800.06；K24:X=3335782.66，Y=441831.87
			6-7	蔡家坝可采区	0.415	0.012	K25:X=3335099.46，Y=439519.80；K26:X=3335065.30，Y=439534.39；K27:X=3335181.50，Y=439136.93；K28:X=3335154.13，Y=439125.77
			6-8	麻柳湾可采区	1.746	0.062	K29:X=3335123.18，Y=438100.21；K30:X=3335088.71，Y=438100.01；K31:X=3334187.82，Y=438019.23；K32:X=3334142.63，Y=438018.69
			6-9	猪槽坝可采区	1.569	0.067	K33:X=3334301.41，Y=435156.86；K34:X=3334279.25，Y=435189.68；K35:X=3333744.53，Y=434482.04；K36:X=3333725.00，Y=434522.07
			6-10	团堡可采区	0.746	0.041	K37:X=3333649.93，Y=434427.53；K38:X=3333612.53，Y=434458.23；K39:X=3334206.74，Y=434364.08；K40:X=3334179.93，Y=434314.65
		小计			**15.274**	**0.505**	
	小江	开州区	10-1	蔡家湾-大城坨可采区	0.714	0.017	A:X=3492307.18，Y=562918.84；B:X=3492322.73，Y=562931.11；C:X=3492356.63，Y=562272.80；D:X=3492378.32，Y=562269.70
			10-2	唐家坪-李家河坝可采区	0.530	0.013	A:X=3492433.39，Y=560830.34；B:X=3492449.98，Y=560823.65；C:X=3492458.90，Y=560318.45；D:X=3492476.28，Y=560327.36
			10-3	大屋基-偏鱼泉可采区	0.840	0.008	A:X=3492524.68，Y=560148.26；B:X=3492541.05，Y=560148.60；C:X=3492803.10，Y=559439.82；D:X=3492808.56，Y=559442.97
			10-4	甘家坡-茨竹湾可采区	0.410	0.004	A:X=3492931.89，Y=558717.86；B:X=3492934.74，Y=558718.51；C:X=3492999.54，Y=558316.79；D:X=3493020.24，Y=558320.06
			10-5	檀木沟-大沟梁可采区	1.609	0.030	A:X=3493051.44，Y=556854.65；B:X=3493081.54，Y=556837.36；C:X=3492735.45，Y=555357.04；D:X=3492760.26，Y=555361.23
			10-6	鱼泉-大湾可采区	1.734	0.147	A:X=3492622.40，Y=553457.14；B:X=3492703.33，Y=553474.57；C:X=3492777.11，Y=551816.63；D:X=3492866.53，Y=551828.34
			10-7	袁家梁-谭家坪可采区	0.466	0.013	A:X=3492898.46，Y=551526.67；B:X=3492923.99，Y=551547.26；C:X=3493136.74，Y=551143.95；D:X=3493161.84，Y=551153.62
			10-8	矮桥-芭蕉湾可采区	1.511	0.047	A:X=3493190.03，Y=550955.70；B:X=3493214.57，Y=550958.14；C:X=3492747.51，Y=549587.73；D:X=3492769.56，Y=549566.14
			10-9	二道水-弯塘可采区	0.441	0.017	A:X=3493181.26，Y=548073.49；B:X=3493211.88，Y=548066.00；C:X=3493343.16，Y=547694.62；D:X=3493384.88，Y=547694.37
			10-10	老场坝-龙咀庙可采区	0.726	0.033	A:X=3493289.57，Y=547515.92；B:X=3493311.51，Y=547503.33；C:X=3493373.65，Y=546863.29；D:X=3493405.69，Y=546806.57
			10-11	天灯包-红花电站可采区	2.129	0.086	A:X=3492191.41，Y=545392.08；B:X=3492218.87，Y=545358.81；C:X=3490489.50，Y=544798.99；D:X=3490470.26，Y=544765.79
			10-12	瓦拱洞梁上-纸厂湾可采区	0.541	0.024	A:X=3488114.43，Y=545258.06；B:X=3488090.60，Y=545218.12；C:X=3487634.44，Y=545497.07；D:X=3487614.61，Y=545465.21
			10-13	聚宝沱-黄林垭可采区	3.129	0.186	A:X=3485032.76，Y=546765.55；B:X=3484989.18，Y=546720.06；C:X=3483275.87，Y=546544.30；D:X=3483214.09，Y=546525.42
			10-14	山溪村-猫儿嵌可采区	1.214	0.084	A:X=3481029.21，Y=546808.92；B:X=3480998.83，Y=546732.58；C:X=3480536.44，Y=546324.60；D:X=3480579.24，Y=546293.55
			10-15	津关村-大西村可采区	0.339	0.051	A:X=3467584.34，Y=548882.11；B:X=3467603.05，Y=548746.56；C:X=3467241.06，Y=548808.24；D:X=3467291.16，Y=548666.64
		小计			**16.333**	**0.756**	
	普里河	开州区	11-1	金家坝-赵家院子可采区	2.663	0.148	A:X=3426311.74，Y=518616.54；B:X=3426322.88，Y=518677.36；C:X=3425646.40，Y=516809.15；D:X=3425714.64，Y=516794.64
			11-2	平顶新村-小寨子可采区	3.146	0.161	A:X=3427449.89，Y=522727.72；B:X=3427393.44，Y=522726.83；C:X=3427093.21，Y=520210.59；D:X=3427118.93，Y=520165.39
			11-3	万里沙场-张家院子可采区	2.418	0.221	A:X=3428795.83，Y=525193.66；B:X=3428767.14，Y=525253.28；C:X=3429019.54，Y=524294.99；D:X=3429088.07，Y=524323.28
			11-4	古迹村 2 组-宏业大桥可采区	2.084	0.180	A:X=3431563.02，Y=527847.95；B:X=3431477.81，Y=527846.88；C:X=3430493.17，Y=527435.22；D:X=3430499.57，Y=527370.55
			11-5	李家河坝-陈家大桥可采区	0.805	0.045	A:X=3433347.12，Y=530432.93；B:X=3433248.12，Y=530439.62；C:X=3433168.15，Y=529705.01；D:X=3433201.24，Y=529651.48
			11-6	陈家加工厂-橘子山可采区	1.746	0.096	A:X=3434223.35，Y=532292.86；B:X=3434205.99，Y=532336.81；C:X=3433358.91，Y=531747.50；D:X=3433441.54，Y=531680.43
			11-7	稀饭桥-新祖浩可采区	2.014	0.069	A:X=3436469.92，Y=534777.55；B:X=3436404.39，Y=534824.74；C:X=3435751.61，Y=534055.87；D:X=3435806.68，Y=534009.13
			11-8	周家湾-胡家院子可采区	1.426	0.153	A:X=3437221.68，Y=538038.66；B:X=3437156.04，Y=538013.48；C:X=3437122.18，Y=536836.41；D:X=3437239.76，Y=536776.62
			11-9	黄家沟大桥-神龙潭可采区	0.512	0.043	A:X=3441885.84，Y=543286.70；B:X=3441827.51，Y=543308.34；C:X=3441734.34，Y=542820.25；D:X=3441815.05，Y=542797.62
		小计			**16.814**	**1.116**	
	汤溪河	云阳县	12-1	柿坪村可采区	1.749	0.063	K1：X=3466571.10，Y=582819.36；K2：X=3466532.70，Y=582847.33；K3：X=3466817.41，Y=583746.70；K4：X=3466796.80，Y=583767.55 K5：X=3466213.43，Y=582054.75；K6：X=3466178.75，Y=582081.79；K7：X=3466472.57，Y=582760.26；K8：X=3466501.54，Y=582738.07

水系	河流名称	规划区县名称	采区编号	采区名称	采区长度(km)	规划面积(km^2)	控制点坐标（国家 2000 大地坐标系）
			12-2	鱼泉街可采区	0.597	0.042	K1：X=3464089.48，Y=580970.29；K2：X=3464060.71，Y=581049.37；K3：X=3463523.55，Y=580814.97；K4：X=3463538.34，Y=580752.07
			12-3	麻柳湾可采区	0.62	0.045	K1：X=3461778.06，Y=579709.41；K2：X=3461759.13，Y=579769.65；K3：X=3462126.25，Y=580094.62；K4：X=3462212.11，Y=580090.86
			12-4	金锅山可采区	3.651	0.323	K1：X=3439783.06，Y=580308.21；K2：X=3439786.52，Y=580424.12；K3：X=3436733.37，Y=581616.77；K4：X=3436731.09，Y=581552.61
			12-5	河硐坝可采区	4.365	0.717	K1：X=3433562.29，Y=583282.75；K2：X=3433608.68，Y=583342.82；K3：X=3430046.77，Y=585516.35；K4：X=3429856.75，Y=585433.45
		小计			**10.982**	**1.190**	
	团滩河	云阳县	13-1	芭蕉湾可采区	2.278	0.059	K1：X=3460987.72，Y=570400.32；K2：X=3460991.57，Y=570418.88；K3：X=3460193.06，Y=571463.88；K4：X=3460190.34，Y=571422.31
			13-2	观音寺可采区	0.660	0.026	K1：X=3459433.16，Y=571696.62；K2：X=3459398.67，Y=571729.05；K3：X=3459021.97，Y=571819.92；K4：X=3458966.48，Y=571819.50
		小计			**2.938**	**0.085**	
	磨刀溪	云阳县	14-1	灌塘湾—觅牛沱可采区	3.796	0.744	K1：X=3422871.67，Y=591421.96；K2：X=3422816.84，Y=591648.65；K3：X=3419540.51，Y=590069.65；K4：X=3419712.30，Y=589957.34
			14-2	石板滩—王爷庙可采区	7.142	0.541	K1：X=3409570.12，Y=579391.77；K2：X=3409442.74，Y=579393.61；K3：X=3406425.68，Y=575260.23；K4：X=3406462.71，Y=575261.53
		小计			**10.938**	**1.285**	
	泥溪河	云阳县	15-1	泥溪河口可采区	0.534	0.101	K1：X=3412850.61，Y=582758.59；K2：X=3412876.67，Y=582940.25；K3：X=3412325.01，Y=583034.21；K4：X=3412344.60，Y=582792.06
			15-2	飞钟村—杨家坝可采区	0.621	0.022	K1：X=3406181.68，Y=583254.78；K2：X=3406200.40，Y=583291.76；K3：X=3405747.17，Y=583692.10；K4：X=3405711.10，Y=583667.60
		小计			**1.155**	**0.123**	
	长滩河	云阳县	16-1	土地岩—上渡口可采区	5.704	0.439	K1：X=3419115.29，Y=599487.97；K2：X=3419097.13，Y=599530.20；K3：X=3421707.27，Y=603796.02；K4：X=3421836.52，Y=603677.47
		小计			**5.704**	**0.439**	
	甲高河	云阳县	17-2	阴岩子可采区	0.443	0.012	K1：X=3423768.73，Y=607933.38；K2：X=3423591.94，Y=608303.57；K3：X=3423563.53，Y=608297.34；K4：X=3423728.28，Y=607926.85
		小计			**0.443**	**0.012**	
	花园河	奉节县	19-1	董家湾可采区	2.400	0.228	K5:X=3453663.61，Y=638094.32；K6:X=3453611.58，Y=638103.02；K7:X=3452045.16，Y=638678.79；K8:X=3452033.48，Y=638747.02
			19-2	卜家院子可采区	1.300	0.138	K9:X=3450937.63，Y=638640.34；K10:X=3450914.40，Y=638748.04；K11:X=3449750.19，Y=638489.36，K12:X=3449775.37，Y=638535.71
			19-3	山王庙可采区	1.120	0.055	K13:X=3448645.48，Y=637881.96；K14:X=3448565.94，Y=637880.88；K15:X=3447751.18，Y=637509.72，K16:X=3447759.30，Y=637572.25
		小计			**4.820**	**0.421**	
嘉陵江及其支流	嘉陵江	合川区	21-1	尹家坝-西梵寺可采区	2.000	0.140	K1:X=3343159.44，Y=616452.11；K2:X=3342224.83，Y=615872.64；K3:X=3342190.25，Y=615852.74；K4:X=3341373.83，Y=615605.33 K5:X=3341369.54，Y=615673.93；K6:X=3343097.44，Y=616537.62
			21-2	斗笠口可采区	2.700	0.530	K7:X=3340357.32，Y=615876.81；K8:X=3340341.52，Y=615858.93；K9:X=3339660.99，Y=616862.54；K10:X=3339662.70，Y=617356.61 K11:X=3340111.81，Y=618191.09；K12:X=3339923.25，Y=617737.17；K13:X=3339912.34，Y=617699.01；K14:X=3339810.90，Y=617048.16 K15:X=3339813.94，Y=617009.37；K16:X=3340068.81，Y=616221.10；K17:X=3340086.15，Y=616185.48；K18:X=3340472.10，Y=615978.85 K19:X=3340496.36，Y=616000.04；K20:X=3340119.93，Y=616504.72；K21:X=3340105.39，Y=616541.64；K22:X=3339964.11，Y=617095.37 K23:X=3340051.60，Y=617712.53；K24:X=3340397.55，Y=618426.65；K25:X=3340426.25，Y=618445.37；K26:X=3340536.29，Y=618402.90
			21-3	唐家坝可采区	1.700	0.340	K27:X=3339908.86，Y=619893.47；K28:X=3339911.14，Y=619798.16；K29:X=3339724.72，Y=619826.74；K30:X=3339455.78，Y=619819.34 K31:X=3339104.83，Y=619776.03；K32:X=3339102.31，Y=619782.03；K33:X=3339897.73，Y=619571.97；K34:X=3339903.52，Y=619653.86 K35:X=3339578.11，Y=619703.54；K36:X=3339539.44，Y=619700.06；K37:X=3339069.38，Y=619540.97；K38:X=3339032.79，Y=619525.08 K39:X=3338372.61，Y=619174.75；K40:X=3338511.55，Y=619028.09；K41:X=3338966.93，Y=619297.26；K42:X=3339328.64，Y=619445.79 K43:X=3339508.23，Y=619540.39；K44:X=3339743.18，Y=619579.29
		小计			**6.400**	**1.010**	
	涪江	潼南区	22-1	岳家坝可采区	1.120	0.167	K1:X=3360226.69，Y=572043.65；K2:X=3360209.25，Y=571949.02；K3:X=3360358.25，Y=571904.61；K4:X=3360467.09，Y=571927.34 K5:X=3360729.06，Y=572097.67；K6:X=3361073.83，Y=572547.16；K7:X=3360971.86，Y=572666.12；K8:X=3360650.00，Y=572265.12 K9:X=3360478.81，Y=572121.20；K10:X=3360371.21，Y=572059.86；K11:X=3360333.24，Y=572045.54
			22-2	青石坝可采区	0.650	0.076	K1:X=3356929.91，Y=570670.98；K2:X=3356871.02，Y=570589.24；K3:X=3356725.50，Y=570661.58；K4:X=3356615.39，Y=570738.25 K5:X=3356441.67，Y=570920.67；K6:X=3356368.64，Y=571033.46；K7:X=3356478.58，Y=571077.87；K8:X=3356601.71，Y=570910.82 K9:X=3356877.03，Y=570703.53
			22-3	曹家坝可采区	1.360	0.517	K1:X=3354200.95，Y=573758.87；K2:X=3354501.77，Y=573448.31；K3:X=3354617.63，Y=573576.96；K4:X=3355489.83，Y=574253.77 K5:X=3355416.66，Y=574464.64；K6:X=3355225.01，Y=574437.00；K7:X=3354729.42，Y=574214.28

水系	河流名称	规划区县名称	采区编号	采区名称	采区长度(km)	规划面积(km^2)	控制点坐标（国家 2000 大地坐标系）
			22-4	潘家浩可采区	1.160	0.393	K1:X=3354173.27，Y=572456.12；K2:X=3353842.42，Y=572416.10；K3:X=3353823.68，Y=572541.95；K4:X=3353822.07，Y=572697.59 K5:X=3353817.46，Y=572743.07；K6:X=3353795.33，Y=572815.45；K7:X=3353798.69，Y=572878.59；K8:X=3353832.03，Y=572982.59 K9:X=3353899.51，Y=573079.42；K10:X=3354000.67，Y=573386.16；K11:X=3354129.30，Y=573646.60；K12:X=3354150.00，Y=573680.00 K13:X=3354443.44，Y=573383.58；K14:X=3354411.14，Y=573347.71；K15:X=3354278.37，Y=573170.90；K16:X=3354174.09，Y=572878.02 K17:X=3354150.21，Y=572664.22
			22-5	张家湾可采区	1.900	0.448	K1:X=3353119.35，Y=570584.36；K2:X=3353082.69，Y=570324.16；K3:X=3353280.98，Y=570324.32；K4:X=3353482.30，Y=570358.80 K5:X=3353720.04，Y=570452.55；K6:X=3353885.51，Y=570570.68；K7:X=3354100.20，Y=570667.16；K8:X=3354230.95，Y=570744.23 K9:X=3354483.71，Y=571019.48；K10:X=3354543.82，Y=571180.57；K11:X=3354584.55，Y=571252.57；K12:X=3354581.06，Y=571341.07 K13:X=3354487.42，Y=571473.26；K14:X=3354136.36，Y=571447.26；K15:X=3354168.25，Y=571139.15；K16:X=3354169.42，Y=571012.29 K17:X=3354083.02，Y=570869.53；K18:X=3353873.84，Y=570735.05；K19:X=3353554.30，Y=570635.70
			22-6	回龙坝可采区	1.290	0.566	K1:X=3353122.31，Y=570605.38；K2:X=3353226.29，Y=570609.73；K3:X=3353561.81，Y=570669.40；K4:X=3353871.40，Y=570756.90 K5:X=3354080.44，Y=570905.58；K6:X=3354124.40，Y=570979.91；K7:X=3354150.07，Y=571101.41；K8:X=3354108.14，Y=571444.08 K9:X=3353450.38，Y=571397.14；K10:X=3353358.03，Y=571205.57；K11:X=3353264.88，Y=570901.14；K12:X=3353212.56，Y=570835.60 K13:X=3353147.54，Y=570787.14
			22-7	回龙村可采区	0.288	0.088	K1:X=3352678.72，Y=570495.27；K2:X=3352600.42，Y=570537.48；K3:X=3352525.33，Y=570562.54；K4:X=3352503.69，Y=570585.57 K5:X=3352462.74，Y=570619.71；K6:X=3352404.18，Y=570682.28；K7:X=3352628.80，Y=570924.38；K8:X=3352669.33，Y=570881.32 K9:X=3352694.28，Y=570818.88；K10:X=3352744.92，Y=570786.33；K11:X=3352793.26，Y=570742.38
			22-8	别口可采区	0.740	0.200	K1:X=3333055.86，Y=593400.25；K2:X=3332880.94，Y=593244.17；K3:X=3332721.49，Y=593550.77；K4:X=3332641.31，Y=593829.38 K5:X=3332537.81，Y=593959.20；K6:X=3332899.62，Y=594065.64；K7:X=3332978.34，Y=593571.15；K8:X=3333029.25，Y=593447.77
			22-9	石镜坝可采区	1.000	0.360	K1:X=3332524.41，Y=594953.26；K2:X=3332965.14，Y=595092.05；K3:X=3332917.12，Y=594765.22；K4:X=3332899.74，Y=594070.40 K5:X=3332538.56，Y=593966.34；K6:X=3332584.46，Y=594404.10；
		合川区	22-10	长流坝可采区	1.060	1.230	K1:X=3331873.02，Y=597329.84；K2:X=3332547.69，Y=597781.00；K3:X=3332550.15，Y=598108.31；K4:X=3332467.14，Y=598315.12 K5:X=3332317.87，Y=598513.48；K6:X=3331334.74，Y=598510.51；K7:X=3331202.43，Y=598264.73；K8:X=3331411.36，Y=597623.85
			22-11	太和-小河可采区	1.500	0.270	K9:X=3330858.37，Y=600032.48；K10:X=3330678.61，Y=600147.90；K11:X=3330773.32，Y=599278.07；K12:X=3330827.62，Y=599263.17 K13:X=3330621.21，Y=598672.54；K14:X=3330519.47，Y=598593.57；K15:X=3330509.91，Y=598654.95；K16:X=3330221.89，Y=598605.03 K17:X=3330323.09，Y=598669.95；K18:X=3330468.95，Y=598852.27；K19:X=3330543.45，Y=599060.12；K20:X=3330684.54，Y=599499.85 K21:X=3330646.88，Y=600059.22；
			22-12	二郎滩可采区	1.820	0.170	K22:X=3327931.68，Y=597836.08；K23:X=3328026.18，Y=597694.01；K24:X=3328196.77，Y=596815.49；K25:X=3328365.97，Y=596357.26 K26:X=3328673.03，Y=596041.16；K27:X=3328587.67，Y=595904.11；K28:X=3327906.86，Y=597204.93；
			22-13	鱼剑滩可采区	1.470	0.200	K29:X=3328722.48，Y=595992.35；K30:X=3328793.04，Y=596061.00；K31:X=3329086.00，Y=595716.46；K32:X=3329146.57，Y=595672.29 K33:X=3329151.93，Y=595611.47；K34:X=3329120.16，Y=595617.18；K35:X=3329135.14，Y=595548.67；K36:X=3329204.10，Y=595522.27 K37:X=3329128.92，Y=595212.69；K38:X=3328607.13，Y=594715.07；K39:X=3328474.46，Y=594858.79；K40:X=3328895.53，Y=595205.26 K41:X=3329030.81，Y=595651.26；
			22-14	李石坝可采区	0.770	0.140	K42:X=3323891.29，Y=596796.80；K43:X=3324022.10，Y=597569.33；K44:X=3324155.65，Y=597549.70；K45:X=3324113.90，Y=596781.91
			22-15	回龙嘴可采区	1.340	0.120	K46:X=3321147.00，Y=603322.02；K47:X=3321086.53，Y=603343.29；K48:X=3321193.19，Y=603558.41；K49:X=3321280.51，Y=603807.21 K50:X=3321414.39，Y=604222.99；K51:X=3321405.08，Y=604645.30；K52:X=3321324.70，Y=604667.54；K53:X=3321325.20，Y=604324.91 K54:X=3321110.83，Y=603709.93；
			22-16	齐心坝可采区	1.650	0.180	K55:X=3321058.14，Y=604907.16；K56:X=3321128.11，Y=604884.75；K57:X=3321170.69，Y=604983.74；K58:X=3321230.86，Y=604931.92 K59:X=3321394.15，Y=605028.21；K60:X=3321248.47，Y=605710.85；K61:X=3321229.01，Y=606603.46；K62:X=3321158.64，Y=606583.43 K63:X=3321194.75，Y=606185.95；K64:X=3321204.23，Y=605692.71；K65:X=3321129.74，Y=605225.78；
			22-17	草坝场可采区	2.760	0.680	K66:X=3321482.09，Y=609384.25；K67:X=3321206.15，Y=609523.26；K68:X=3322085.32，Y=610352.42；K69:X=3322355.47，Y=610366.13 K70:X=3322732.88，Y=610531.42；K71:X=3322565.19，Y=610309.28；K72:X=3323265.08，Y=610349.79；K73:X=3323829.71，Y=610179.90 K74:X=3323714.97，Y=609887.07；K75:X=3323526.69，Y=609973.83；K76:X=3323403.91，Y=610239.70；K77:X=3323127.88，Y=610181.72 K78:X=3322272.67，Y=610065.29；
		小计			**21.878**	**5.805**	
	黑水滩河	北碚区	26-1	胜天湖村-赖家湾可采区	1.530	0.018	K1:X=3323277.27，Y=659964.60；K2:X=3323288.16，Y=659976.10；K3:X=3322253.59，Y=659618.63；K4:X=3322244.92，Y=659635.21
			26-2	响水村-潘家梁可采区	3.230	0.036	K5:X=3320939.21，Y=659109.11；K6:X=3320929.20，Y=659090.80；K7:X=3318281.00，Y=658246.17；K8:X=3318283.58，Y=658259.74
			26-3	明通村-麻柳河口可采区	6.860	0.101	K9:X=3317540.66，Y=657878.96；K10:X=3317558.51，Y=657875.94；K11:X=3312974.64，Y=656416.54；K12:X=3312964.84，Y=656413.79
			26-4	麻柳河口-三圣场镇可采区	5.020	0.110	K13:X=3313023.57，Y=656166.85；K14:X=3313024.56，Y=656143.08；K15:X=3309899.71，Y=656386.03；K16:X=3309875.57，Y=656410.12
			26-5	亮石村-庙湾可采区	1.200	0.035	K17:X=3308589.30，Y=656160.19；K18:X=3308610.87，Y=656137.67；K19:X=3307740.49，Y=655691.64；K20:X=3307751.69，Y=655662.97

水系	河流名称	规划区县名称	采区编号	采区名称	采区长度(km)	规划面积(km^2)	控制点坐标（国家 2000 大地坐标系）
		小计			**17.840**	**0.300**	
乌江及其支流	乌江	彭水县	27-1	王家坝可采区	1.283	0.520	K1:X=3251284.21，Y=499880.20；K2:X=3251602.34，Y=499966.70；K3:X=3251544.35，Y=501226.08；K4:X=3251813.82，Y=501081.70
			27-2	铁碛坝～虚二坨可采区	2.550	0.342	K5:X=3251421.57，Y=501566.77；K6:X=3251668.30，Y=501623.26；K7:X=3252033.64，Y=504033.36；K8:X=3252137.48，Y=503939.43
		涪陵区	27-3	三门子村可采区	1.900	0.087	K1:X=3271947.98，Y=448377.78；K2:X=3271961.25，Y=448391.96；K3:X=3271706.69，Y=448632.42；K4:X=3271765.30，Y=448653.72 K5:X=3271502.60，Y=449105.91；K6:X=3271444.10，Y=449159.77；K7:X=3271378.29，Y=449209.94；K8:X=3271252.88，Y=449457.30 K9:X=3271198.52，Y=449475.06；K10:X=3271186.69，Y=449670.05； K11:X=3271139.48，Y=449732.15；K12:X=3271087.99，Y=449619.86 K13:X=3271010.22，Y=449698.01；K14:X=3271009.83，Y=449598.58；K15:X=3270942.92，Y=449643.60；K16:X=3270984.56，Y=449764.72 K17:X=32710910.71，Y=450068.94；K18:X=3270935.96，Y=450083.55
			27-4	高峰寺村可采区	1.100	0.095	K1:X=3267126.57，Y=448962.48；K2:X=3267056.85，Y=449081.82；K3:X=3266105.19，Y=448671.14；K4:X=3266073.44，Y=448820.37
		小计			**6.833**	**1.044**	
	龙田河	黔江区	30-1	白脑院-汆洞可采区	3.000	0.043	K1:X=3224458.38，Y=571378.05；K2:X=3224461.56，Y=571372.13；K3:X=3221956.13，Y=572596.69；K4:X=3221950.11，Y=572588.70
		小计			**3.000**	**0.043**	
	郁江	彭水县	34-1	白人岩～白杨坡可采区	4.899	0.251	K1:X=3242585.41，Y=516654.28；K2:X=3242624.98，Y=516612.88；K3:X=3245129.99，Y=520419.66；K4:X=3245178.95，Y=520374.57
			34-2	羊管坨～白溪口可采区	1.113	0.087	K5:X=3253765.64，Y=526861.83；K6:X=3253802.47，Y=526823.12；K7:X=3254558.31，Y=527647.20；K8:X=3254589.37，Y=527485.51
			34-3	青龙嘴～双龙榨可采区	1.755	0.226	K9:X=3258423.94，Y=529562.11；K10:X=3258533.60，Y=529476.92；K11:X=3259154.87，Y=531136.48；K12:X=3259196.31，Y=5531054.30
			34-4	斑竹园可采区	6.257	0.680	K13:X=3261524.84，Y=532073.34；K14:X=3261676.90，Y=532027.02；K15:X=3265157.82，Y=534731.86；K16:X=3265231.29，Y=534692.39
			34-5	仙人掌可采区	2.356	0.173	K17:X=3265972.69，Y=535565.54；K18:X=3266066.56，Y=535555.94；K19:X=3266429.87，Y=537339.20；K20:X=3266475.61，Y=537267.83
			34-6	石灰窑～滩子溪可采区	3.742	0.347	K21:X=3268580.40，Y=540247.30；K22:X=3268541.11，Y=540156.50；K23:X=3271464.20，Y=538653.66；K24:X=3271482.04，Y=538597.82
			34-7	四步滩～双柱子可采区	5.316	0.540	K25:X=3271987.50，Y=538993.96；K26:X=3271999.35，Y=538955.31；K27:X=3274026.13，Y=541565.51；K28:X=3274017.87，Y=541438.45
			34-8	茅坪村～面访沟可采区	4.203	0.536	K25:X=3280927.40，Y=540906.43；K26:X=3280973.96，Y=540766.81；K27:X=3283927.94，Y=542354.63；K28:X=3283937.77，Y=542271.64
		小计			**29.641**	**2.840**	
	中井河	黔江区	35-1	凤山-三堡可采区	1.430	0.026	K1:X=3289393.96，Y=553513.51；K2:X=3289411.80，Y=553522.88；K3:X=3288534.19，Y=553675.03；K4:X=3288530.38，Y=553664.46
			35-2	朱家寨-罗汉松基地可采区	0.980	0.024	K1:X=3282748.29，Y=554304.78；K2:X=3282747.33，Y=554290.43；K3:X=3282066.30，Y=554905.84；K4:X=3282055.30，Y=554881.30
			35-3	母猪塘-榨房可采区	4.680	0.115	K1:X=3281499.15，Y=554353.01；K2:X=3281502.67，Y=554381.95；K3:X=3279684.96，Y=553330.46；K4:X=3279712.49，Y=553332.78
			35-4	学堂堡-泡桐坪可采区	3.680	0.093	K1:X=3274753.84，Y=551608.69；K2:X=3274738.27，Y=551599.58；K3:X=3277507.35，Y=552867.87；K4:X=3277498.38，Y=552895.48
		彭水县	35-5	皮虎坨-猫儿滩可采区	6.317	0.179	K1:X=3269701.93，Y=543295.54；K2:X=3269724.61，Y=543315.68；K3:X=3271418.28，Y=546586.50；K4:X=3271431.71，Y=546553.36
			35-6	米场坝-青鱼洞可采区	2.379	0.110	K5:X=3272652.55，Y=546138.48；K6:X=3272651.09，Y=546088.85；K7:X=3273684.73，Y=547439.92；K8:X=3273732.02，Y=547405.51
			35-7	新田湾-天石板可采区	3.646	0.115	K9:X=3273586.61，Y=548189.04；K10:X=3273610.47，Y=548222.30；K11:X=3274842.80，Y=550778.62；K12:X=3274861.66，Y=550748.08
		小计			**23.112**	**0.662**	

重庆市“十五五”重要河道采砂规划
（2026—2030 年）

附图册

重庆市水利局

二〇二六年六月

目　录

附图 1　重庆市水系图

附图 2　重庆市“十五五”重要河道采砂规划（2026-2030 年）河流分布图

附图 3-1　綦江（江津段、綦江段）河势及采砂规划布置图

附图 3-2　龙溪河（垫江段）河势及采砂规划布置图

附图 3-3　回龙河（垫江段）河势及采砂规划布置图

附图 3-4　大沙河（垫江段）河势及采砂规划布置图

附图 3-5　小江（开州段）河势及采砂规划布置图

附图 3-6　普里河（开州段）河势及采砂规划布置图

附图 3-7　汤溪河（云阳段）河势及采砂规划布置图

附图 3-8　团滩河（云阳段）河势及采砂规划布置图

附图 3-9　磨刀溪（云阳段）河势及采砂规划布置图

附图 3-10 泥溪河（云阳段）河势及采砂规划布置图

附图 3-11 长滩河（云阳段）河势及采砂规划布置图

附图 3-12 甲高河（奉节段、云阳段）河势及采砂规划布置图

附图 3-13 花园河（奉节段）河势及采砂规划布置图

附图 3-14 嘉陵江（合川段）河势及采砂规划布置图

附图 3-15 涪江（潼南段、合川段）河势及采砂规划布置图

附图 3-16 黑水滩河（北碚段）河势及采砂规划布置图

附图 3-17 乌江（彭水段、武隆段、涪陵段）河势及采砂规划布置图

附图 3-18 龙田河（黔江段）河势及采砂规划布置图

附图 3-19 新华河（黔江段）河势及采砂规划布置图

附图 3-20 郁江（黔江段、彭水段）河势及采砂规划布置图

附图 3-21 中井河（黔江段、彭水段）河势及采砂规划布置图

附图 3-22 后灶河（黔江段）河势及采砂规划布置图

附图 3-23 石会河（黔江段）河势及采砂规划布置图

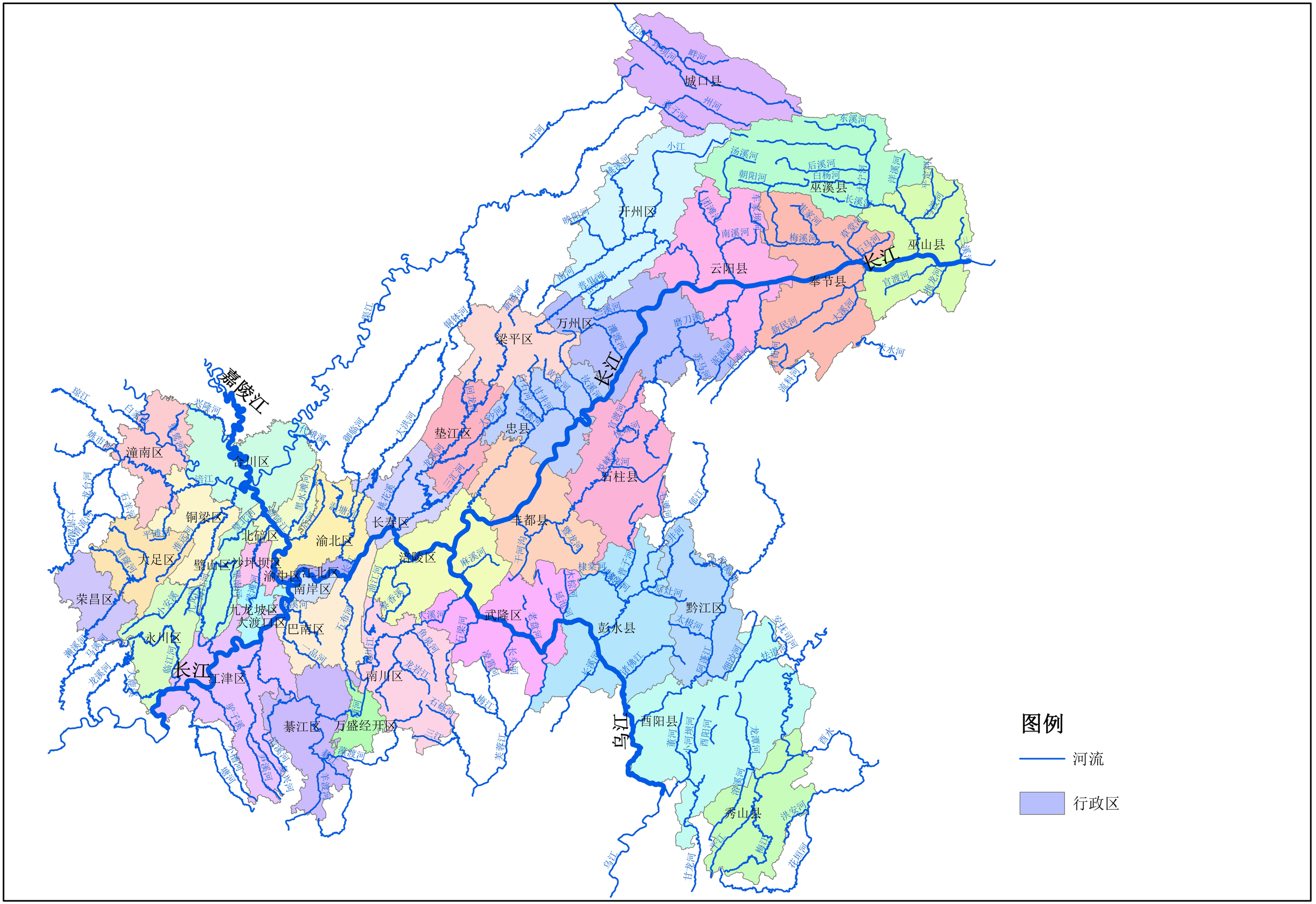
城口县
开州区
巫溪县
巫山县
云阳县
奉节县
万州区
梁平区
垫江区
忠县
石柱县
丰都县
长寿区
涪陵区
武隆区
彭水县
黔江区
酉阳县
秀山县
渝北区
北碚区
渝中区
江北区
南岸区
九龙坡区
大渡口区
巴南区
沙坪坝区
璧山区
大足区
荣昌区
永川区
江津区
铜梁区
潼南区
合川区
南川区
綦江区
万盛经开区
长江
嘉陵江
乌江
图例
河流
行政区

附图2　重庆市“十五五”重要河道采砂规划（2026-2030年）河流分布图

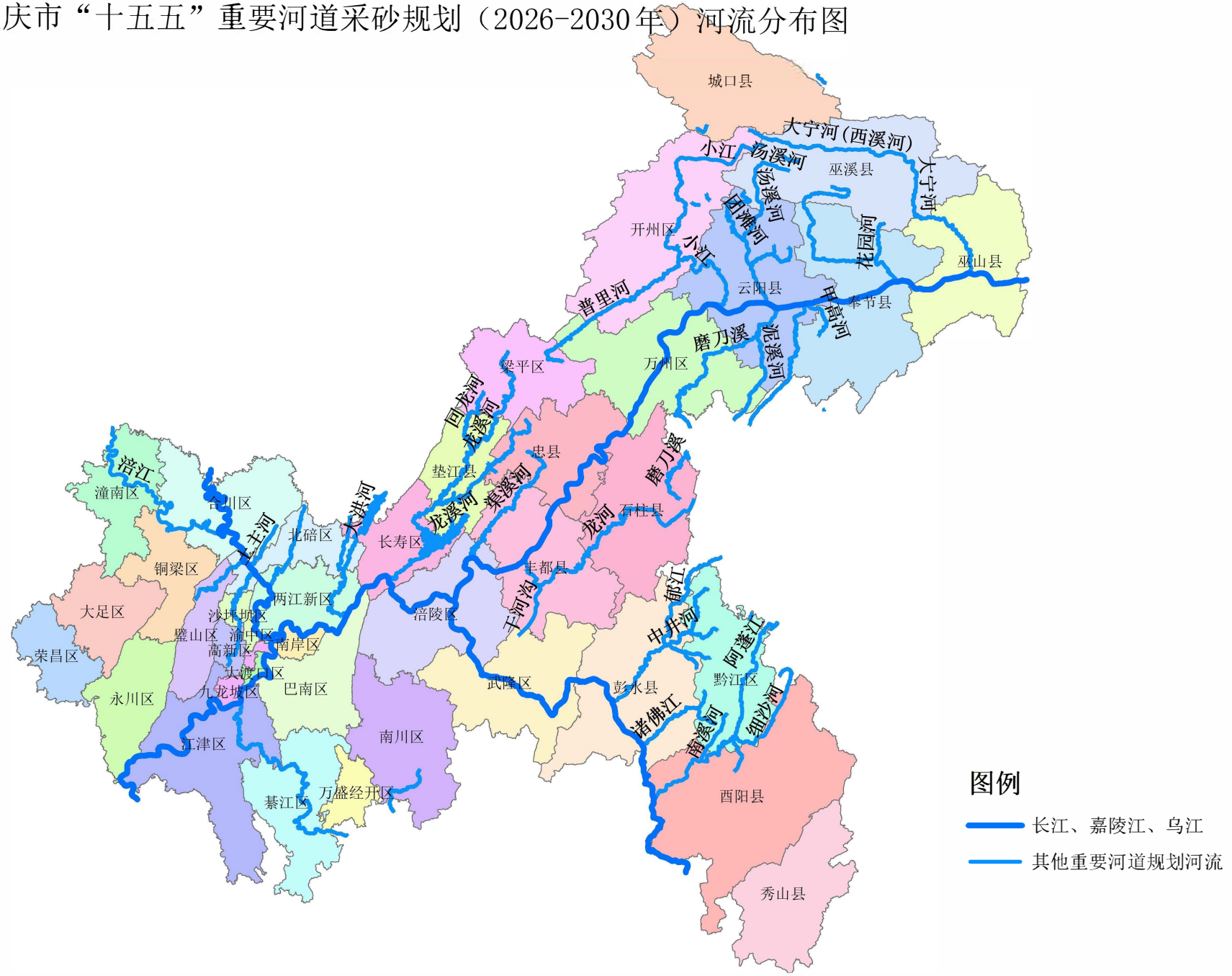

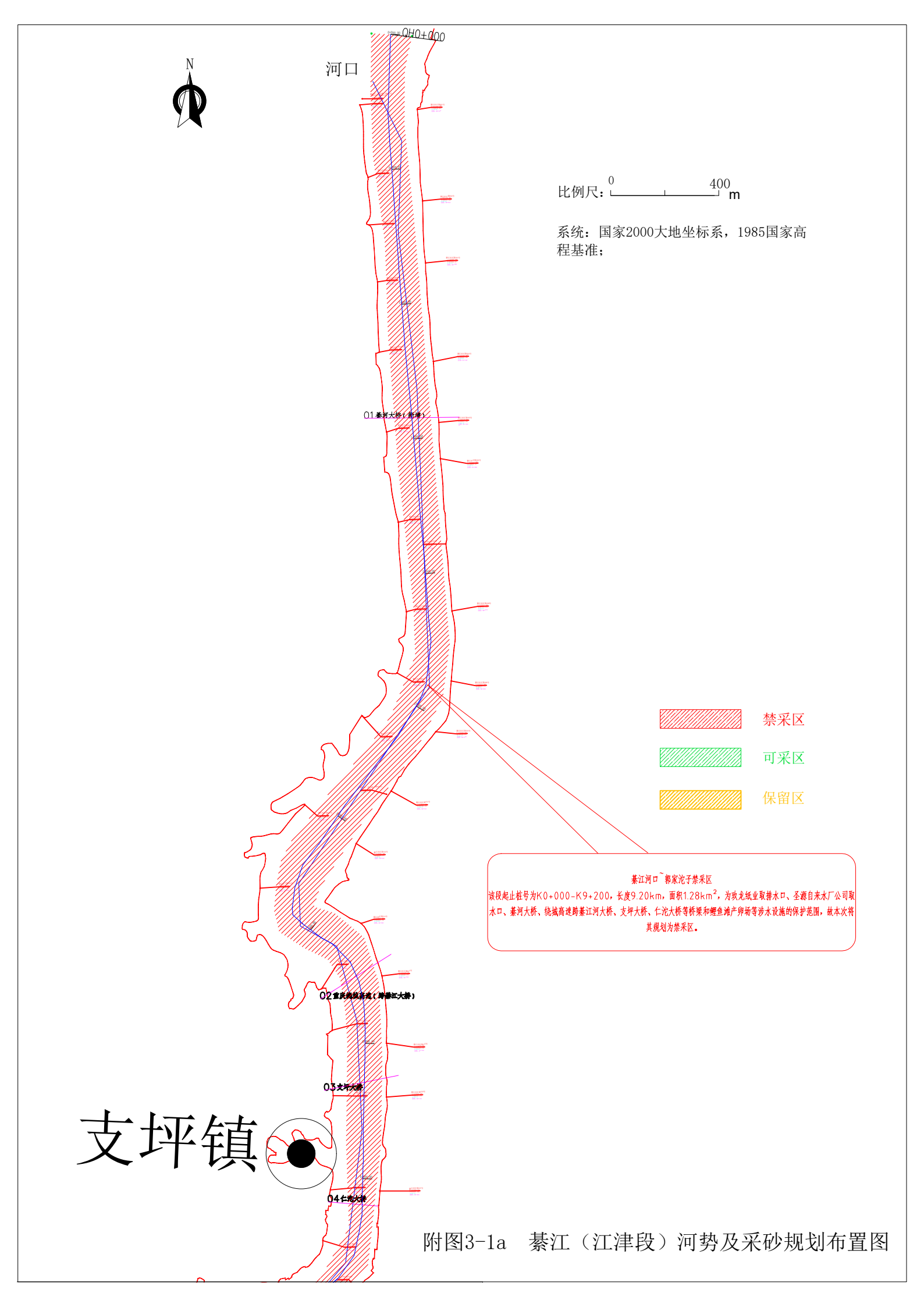

附图3-1a　綦江（江津段）河势及采砂规划布置图

附图3-1b 綦江（江津段）河势及采砂规划布置图



綦江河口~郭家沱子禁采区
该段起止桩号为K0+000-K9+200，长度9.20km，面积1.28km²，为玖龙纸业取排水口、圣源自来水厂公司取水口、綦河大桥、绕城高速跨綦江河大桥、支坪大桥、仁沱大桥等桥梁和鲤鱼滩产卵场等涉水设施的保护范围，故本次将其规划为禁采区。

比例尺：0 400 m

系统：国家2000大地坐标系，1985国家高程基准；

光辉村~朱家咀可采区		
长度（km）	年度控制开采量（万t）	采砂机械数量（艘/台）
2.190	5.00	采砂船1艘，挖掘机1台

光辉村~朱家咀可采区
该段起止桩号为K9+200-K11+390，长度2.19km，面积0.318km²，该段不涉及采砂限制因素，砂石储量及补给量满足要求，本次将其规划为可采区。

青家湾保留区
该段起止桩号为K11+390-K11+770，长度0.38km，面积0.05km²，河段弯折，断面变化较大，未分布有禁采区，应加强河道的管理和监测，掌控河势等变化情况，以便根据地方社会经济发展需求及时调整。经咨询地方意见，划为保留区。

真武~綦江大桥禁采区
该段起止桩号为K11+770-K47+060，长度35.29km，面积4.94km²，为马氏沱渡口、杨家湾渡口、庙基渡口、大石包渡口、青泊渡口、墨斗沱渡口、河坝渡口、崩溪嘴渡口、贾嗣渡口、金银峡渡口、五岔渡口、福禄特公司取水口、真武水厂取水口、真柏取水口、贾嗣秀均水厂取水口、江津区第四中学取水口、真武大桥、三环高速观音店大桥、西湖桥大桥、崩溪嘴大桥、渝赤叙高速大桥、三环高速桥、綦江河大桥、清坡滩产卵场、水斗滩产卵场、金子滩产卵场、湾滩产卵场、可洛子产卵场、芋子滩产卵场、老鹤石产卵场、箐箕口产卵场、中坝产卵场、五岔水文站、五福电站等涉水设施以及中华秋沙鸭等重要鸟类迁徙通道的保护范围，故本次将其规划为禁采区。

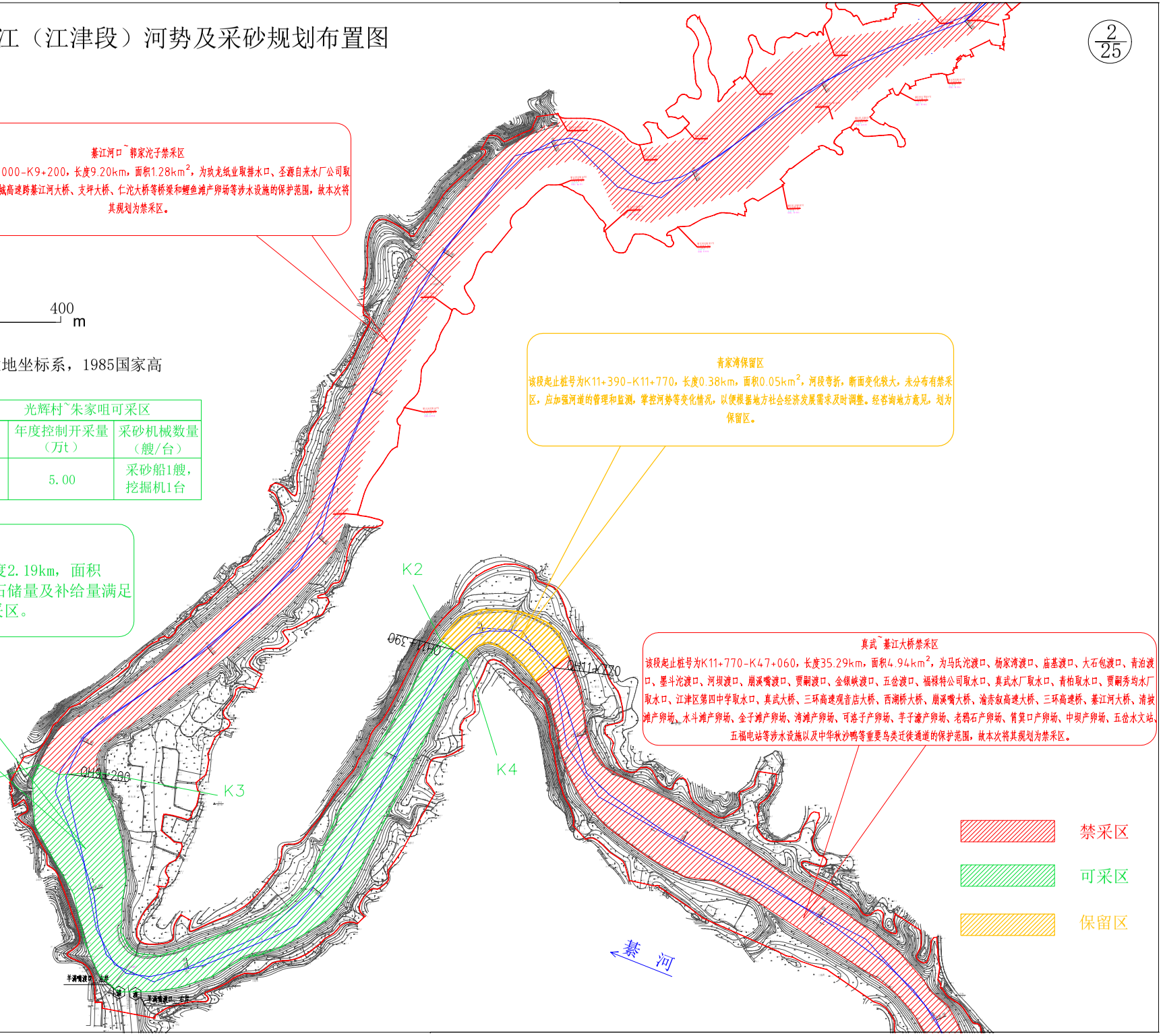

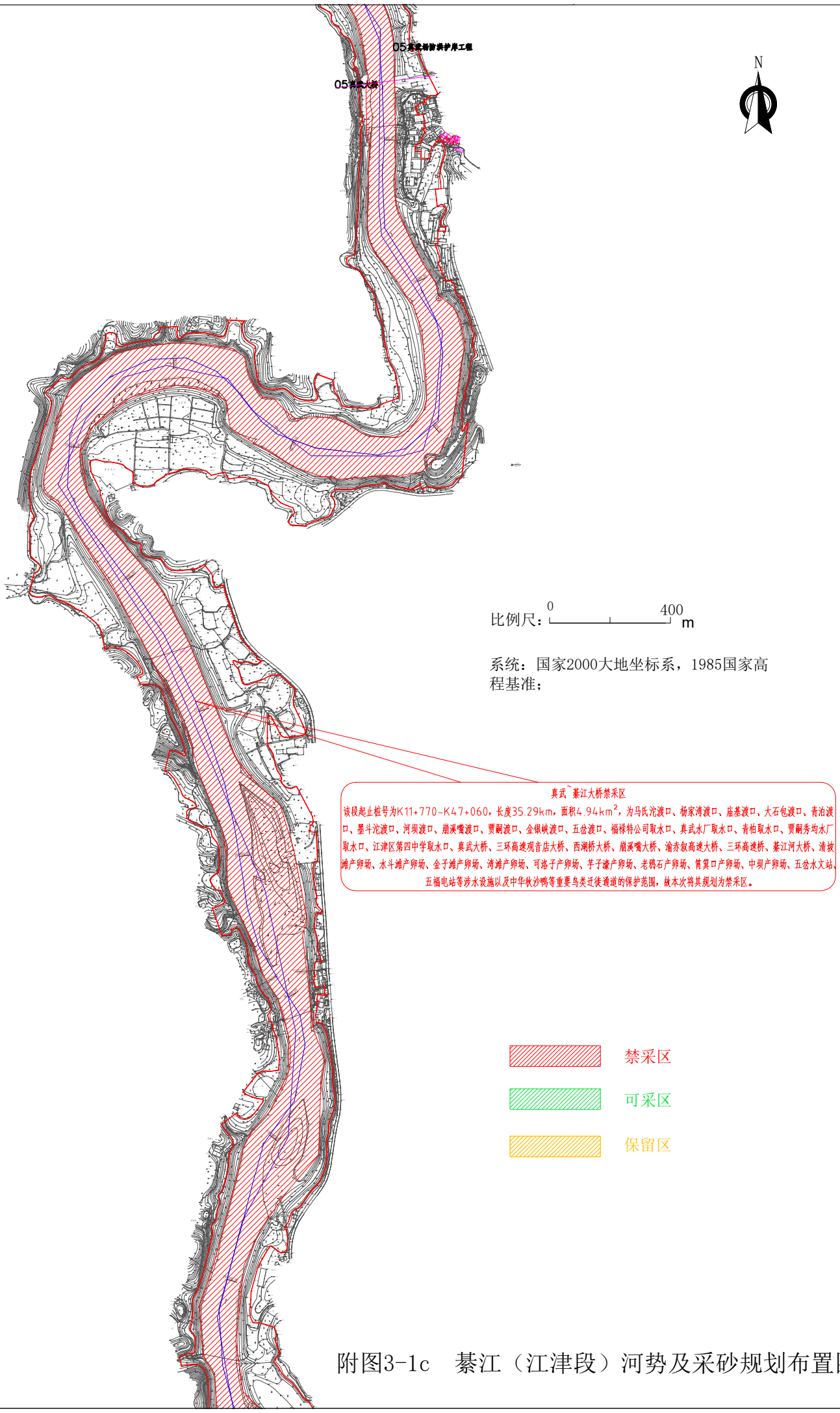

附图3-1c　綦江（江津段）河势及采砂规划布置图



比例尺：0 400 m

系统：国家2000大地坐标系，1985国家高程基准；

禁采区

可采区

保留区

真武~綦江大桥禁采区

该段起止桩号为K11+770-K47+060，长度35.29km，面积4.94km²，为马氏沱渡口、杨家湾渡口、庙基渡口、大石包渡口、青泊渡口、墨斗沱渡口、河坝渡口、崩溪嘴渡口、贾嗣渡口、金银峡渡口、五岔渡口、福禄特公司取水口、真武水厂取水口、青柏取水口、贾嗣秀均水厂取水口、江津区第四中学取水口、真武大桥、三环高速观音店大桥、西湖桥大桥、崩溪嘴大桥、渝赤叙高速大桥、三环高速桥、綦江河大桥、清坡滩产卵场、水斗滩产卵场、金子滩产卵场、湾滩产卵场、可洛子产卵场、芋子滩产卵场、老鸦石产卵场、箐箕口产卵场、中坝产卵场、五岔水文站、五福电站等涉水设施以及中华秋沙鸭等重要鸟类迁徙通道的保护范围，故本次将其规划为禁采区。

06三环高速观音桥大桥

附图3-1d　綦江（江津段）河势及采砂规划布置图

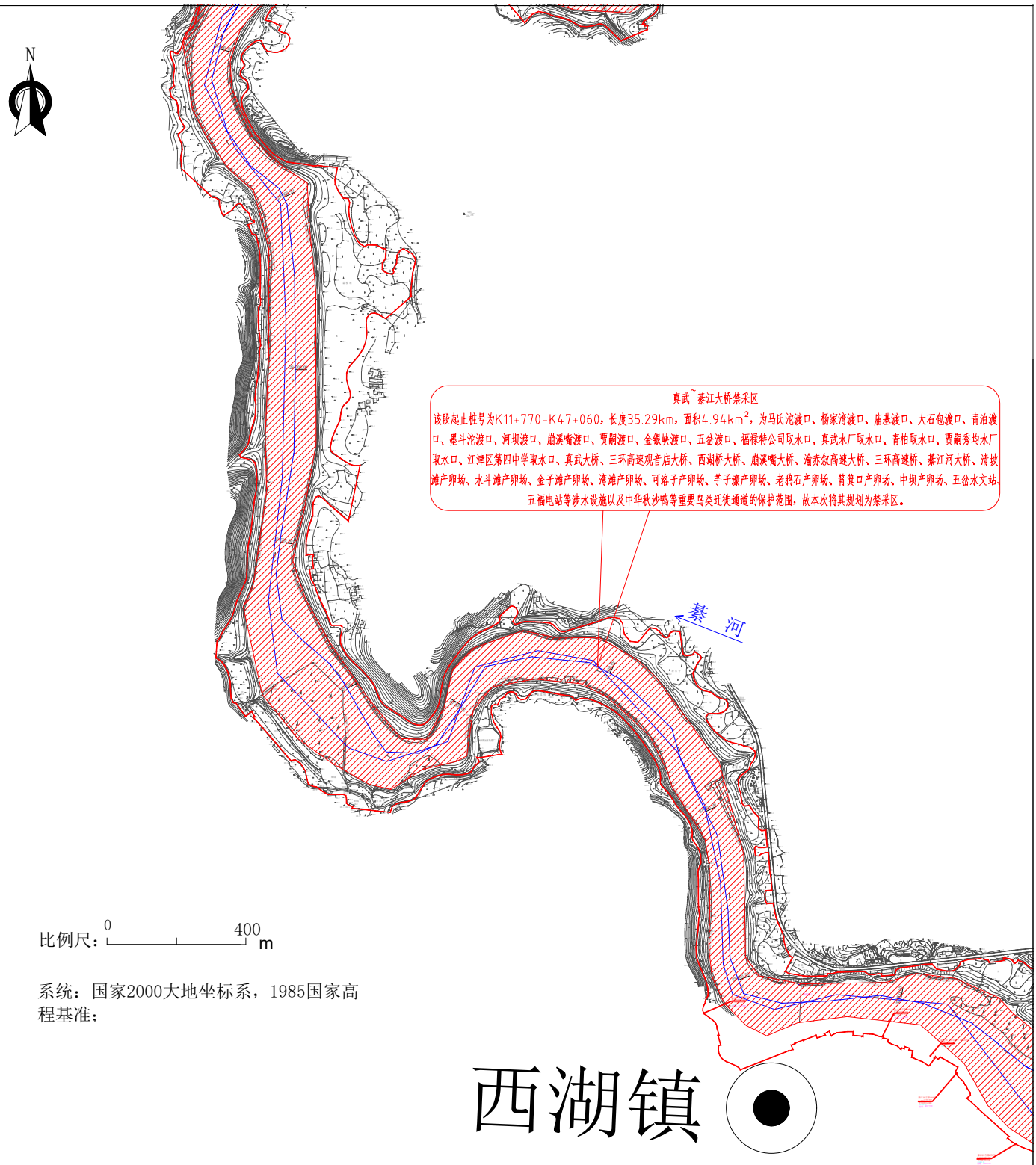

比例尺：0 400 m

系统：国家2000大地坐标系，1985国家高程基准；

禁采区

可采区

保留区

附图3-1e　綦江（江津段）河势及采砂规划布置图

附图3-1f　綦江（江津段）河势及采砂规划布置图

贾嗣镇

真武~綦江大桥禁采区

该段起止桩号为K11+770-K47+060，长度35.29km，面积4.94km^2，为马氏沱渡口、杨家湾渡口、庙基渡口、大石包渡口、青泊渡口、墨斗沱渡口、河坝渡口、崩溪嘴渡口、贾嗣渡口、金银峡渡口、五岔渡口、福禄特公司取水口、真武水厂取水口、青柏取水口、贾嗣秀均水厂取水口、江津区第四中学取水口、真武大桥、三环高速观音店大桥、西湖桥大桥、崩溪嘴大桥、渝赤叙高速大桥、三环高速桥、綦江河大桥、清拔滩产卵场、水斗滩产卵场、金子滩产卵场、湾滩产卵场、可洛子产卵场、芋子滩产卵场、老鸦石产卵场、箐箕口产卵场、中坝产卵场、五岔水文站、五福电站等涉水设施以及中华秋沙鸭等重要鸟类迁徙通道的保护范围，故本次将其规划为禁采区。

比例尺：0　400 m

系统：国家2000大地坐标系，1985国家高程基准；

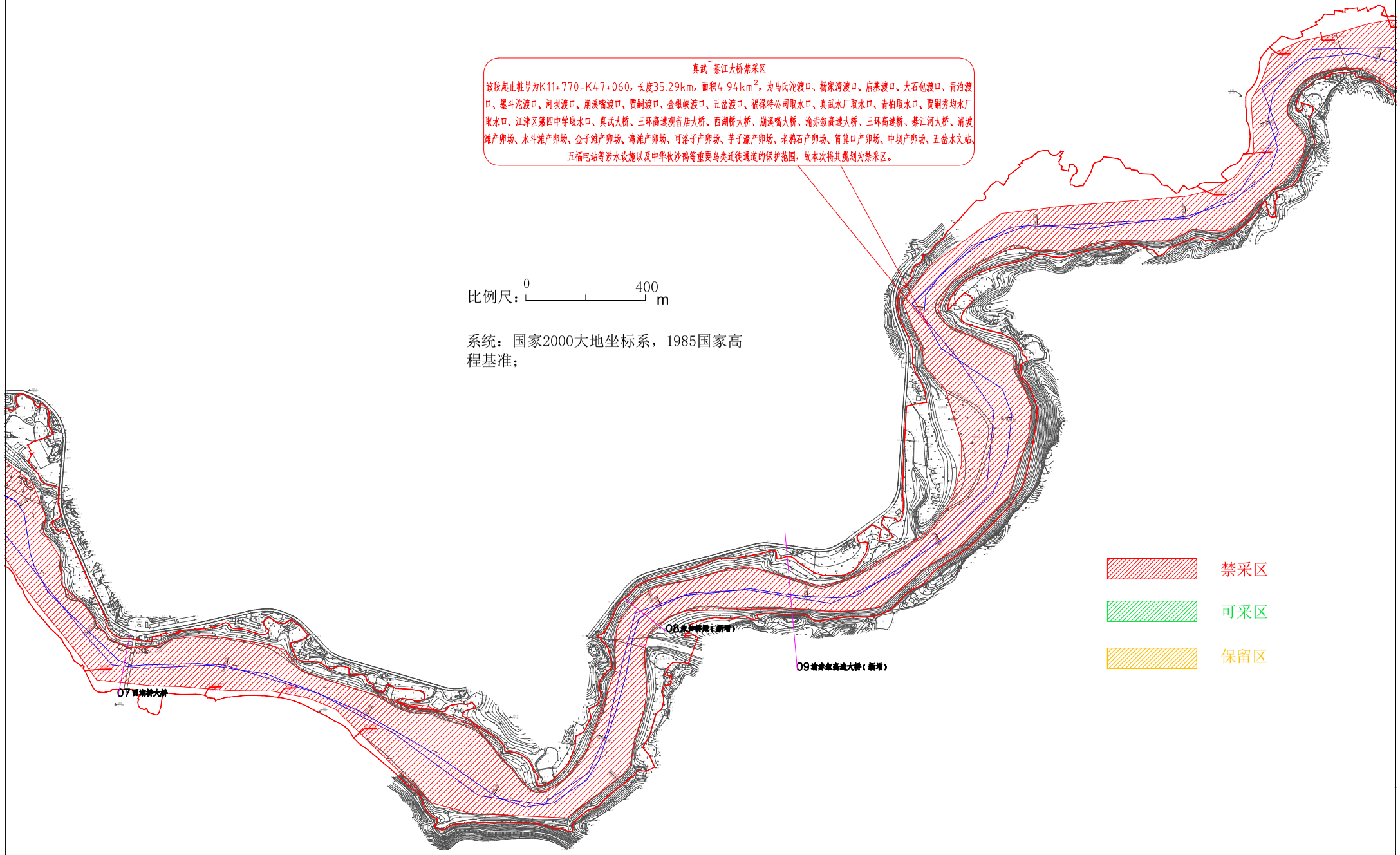

禁采区

可采区

保留区

附图3-1g　綦江（江津段）河势及采砂规划布置图

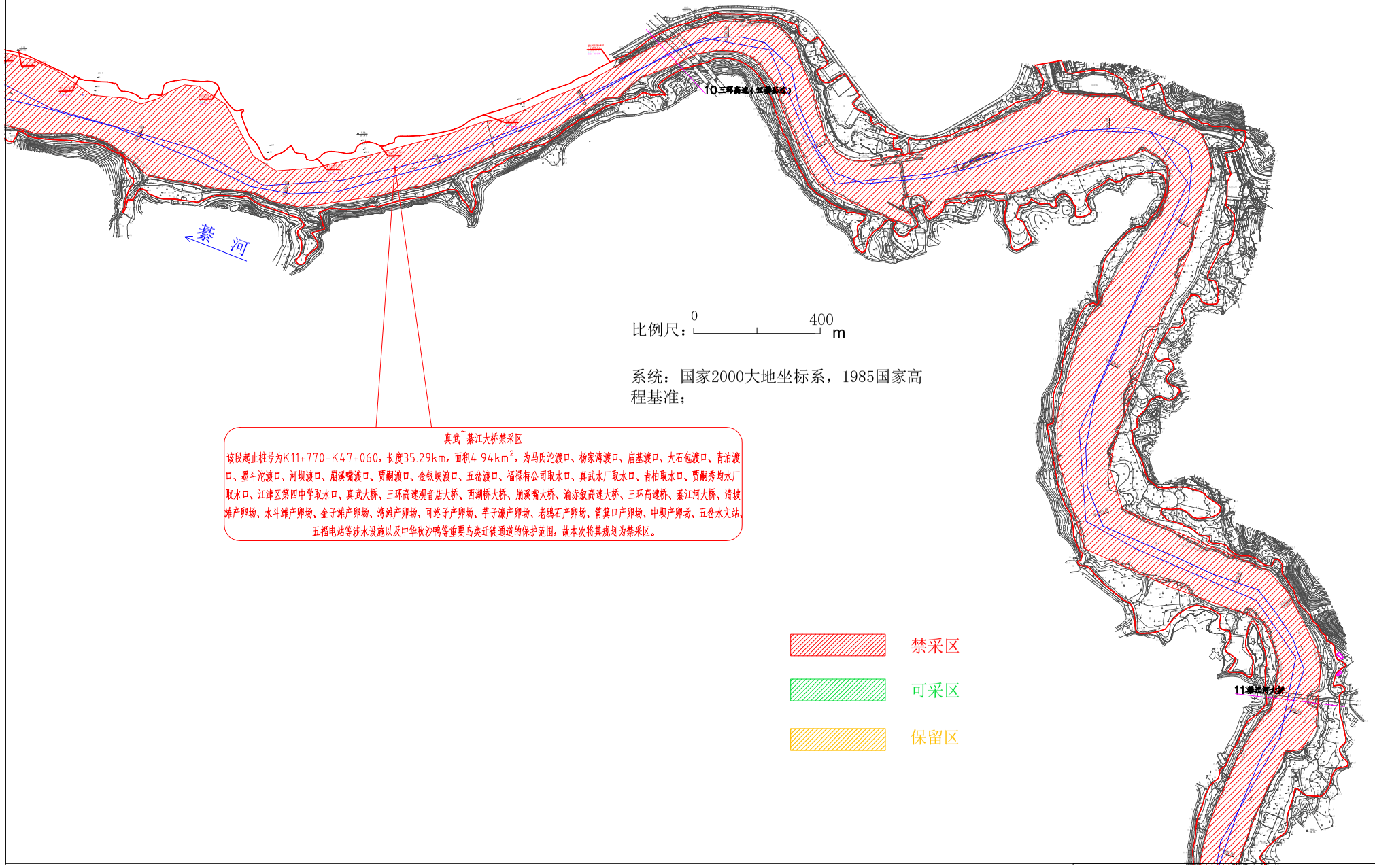

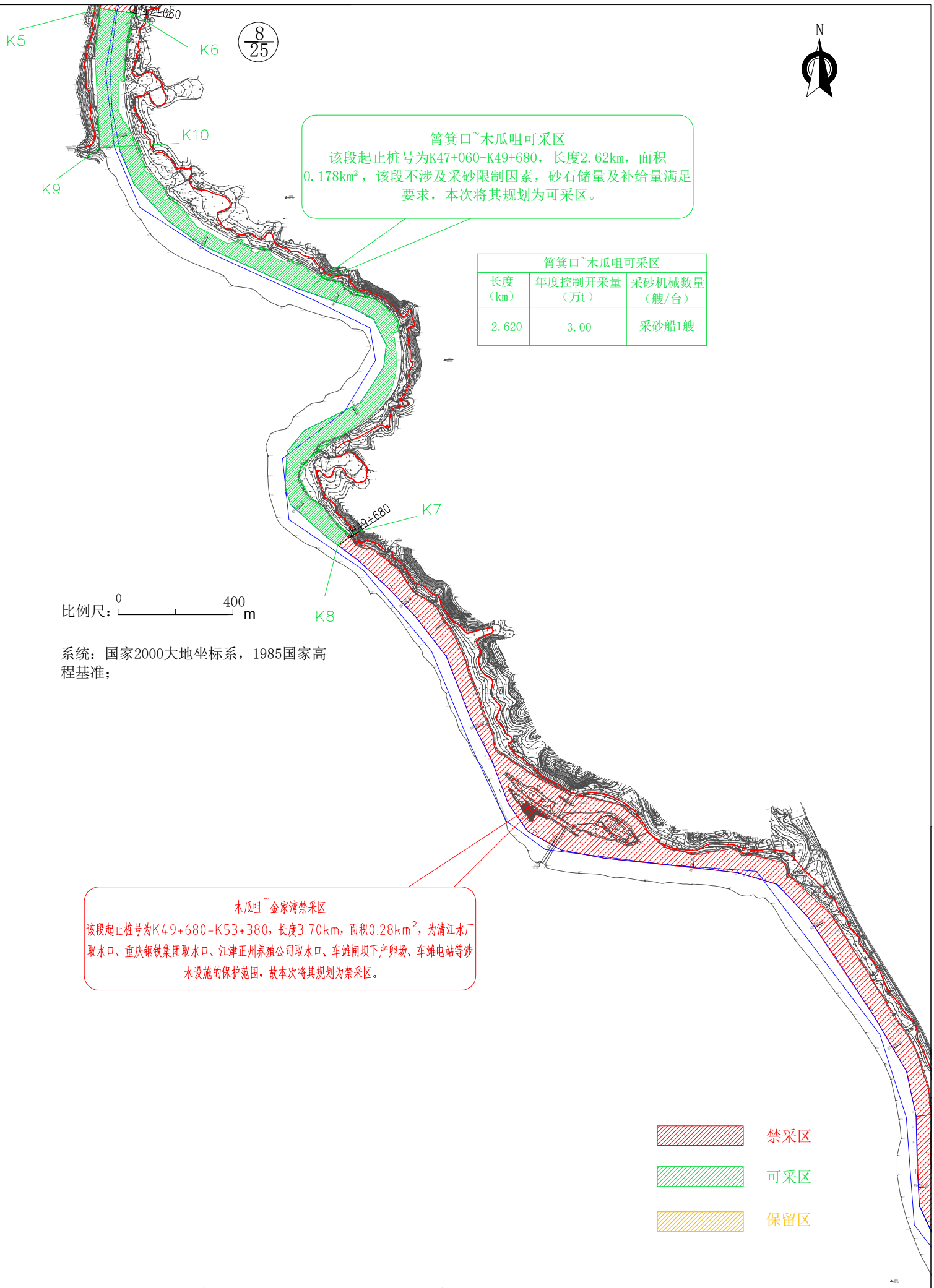

附图3-1h　綦江（江津段）河势及采砂规划布置图

附图3-1i　綦江（江津段）河势及采砂规划布置图

禁采区
可采区
保留区

广兴镇

木瓜咀~金家湾禁采区
该段起止桩号为K49+680-K53+380，长度3.70km，面积0.28km²，为清江水厂取水口、重庆钢铁集团取水口、江津正州养殖公司取水口、车滩闸坝下产卵场、车滩电站等涉水设施的保护范围，故本次将其规划为禁采区。

比例尺：0　400 m

李家湾可采区		
长度（km）	年度控制开采量（万t）	采砂机械数量（艘/台）
1.550	1.50	采砂船1艘

系统：国家2000大地坐标系，1985国家高程基准；

李家湾可采区
该段起止桩号为K53+380-K54+930，长度1.55km，面积0.079km²，该段不涉及采砂限制因素，砂石储量及补给量满足要求，本次将其规划为可采区。

伏牛村保留区
该段起止桩号为K54+930-K56+660，长度1.70km，面积0.11km²，河道较为顺直，未分布有禁采区，应加强河道的管理和监测，掌控河势等变化情况，以便根据地方社会经济发展需求及时调整。经咨询地方意见，划为保留区。

沙湾~清溪口禁采区
该段起止桩号为K56+660-K64+070，长度7.41km，面积0.93km²，为广兴渡口、欧家河坝渡口、广兴大桥、广源水厂取水口、桥溪口产卵场、桥溪口电站、桥溪口堤防工程、清溪口渡口的保护范围，故本次将其规划为禁采区。

綦河

K11
K12
K13
K14

附图3-1j　綦江（江津段）河势及采砂规划布置图

N

禁采区

可采区

保留区

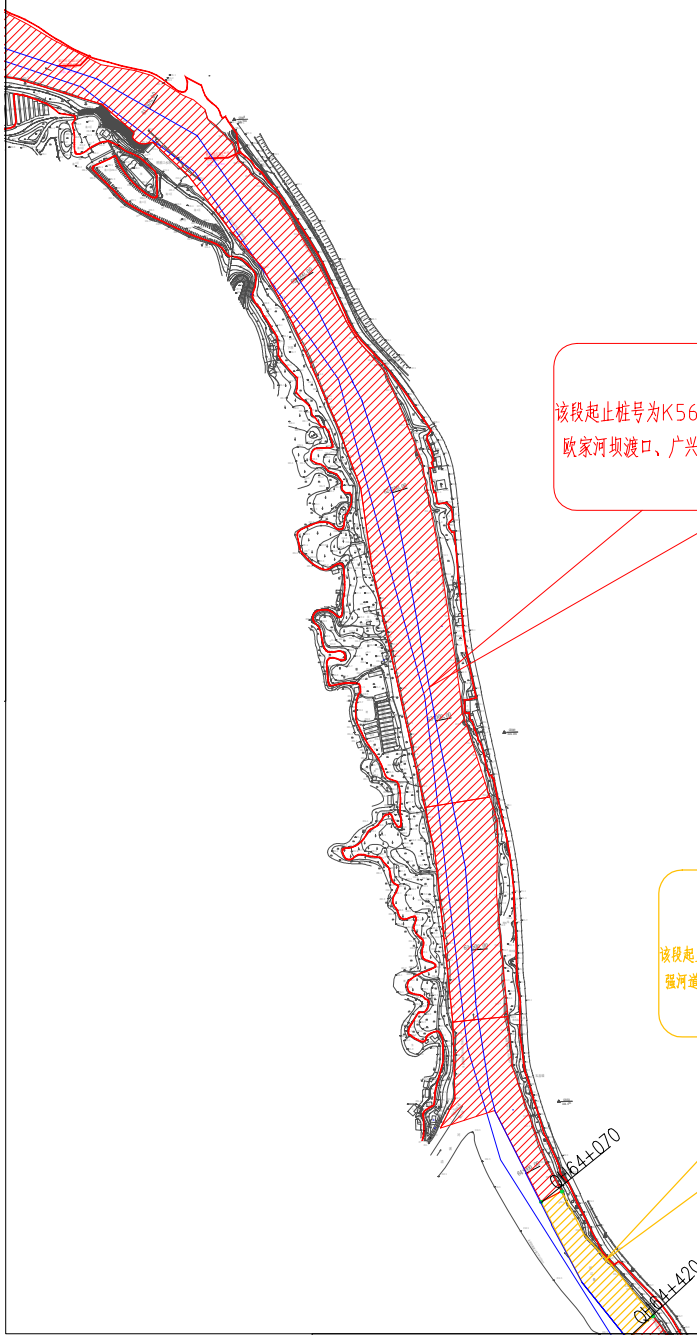

比例尺：0　400 m

系统：国家2000大地坐标系，1985国家高程基准；

沙湾~清溪口禁采区

该段起止桩号为K56+660-K64+070，长度7.41km，面积0.93km²，为广兴渡口、欧家河坝渡口、广兴大桥、广源水厂取水口、桥溪口产卵场、桥溪口电站、桥溪口堤防工程、清溪口渡口的保护范围，故本次将其规划为禁采区。

咀咀上保留区

该段起止桩号为K64+070-K64+420，长度0.35km，面积0.02km²，河道较为顺直，未分布有禁采区，应加强河道的管理和监测，掌控河势等变化情况，以便根据地方社会经济发展需求及时调整。经咨询地方意见，划为保留区。

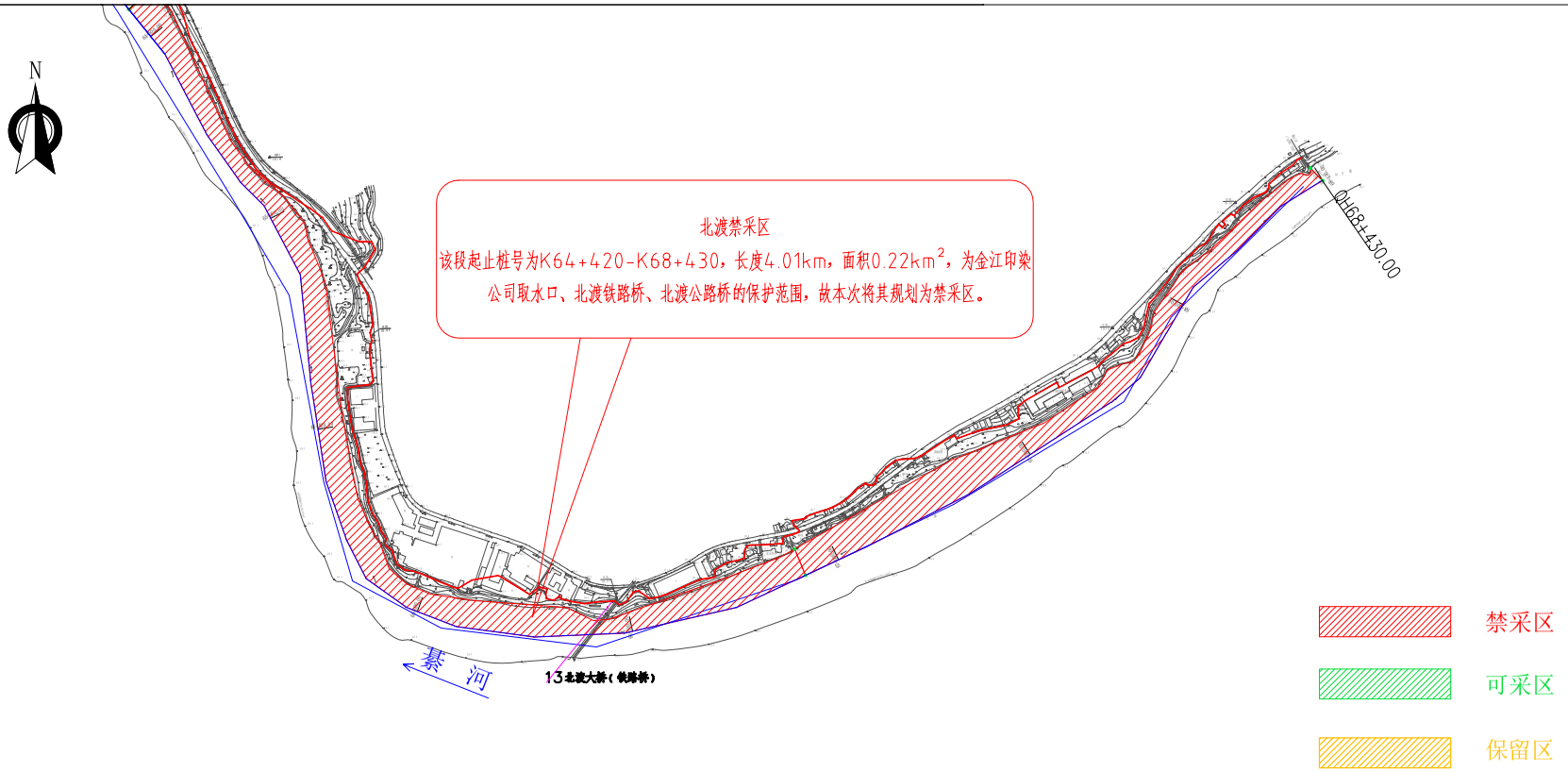

比例尺：0 400 m

系统：国家2000大地坐标系，1985国家高程基准；

附图3-1k　綦江（江津段）河势及采砂规划布置图

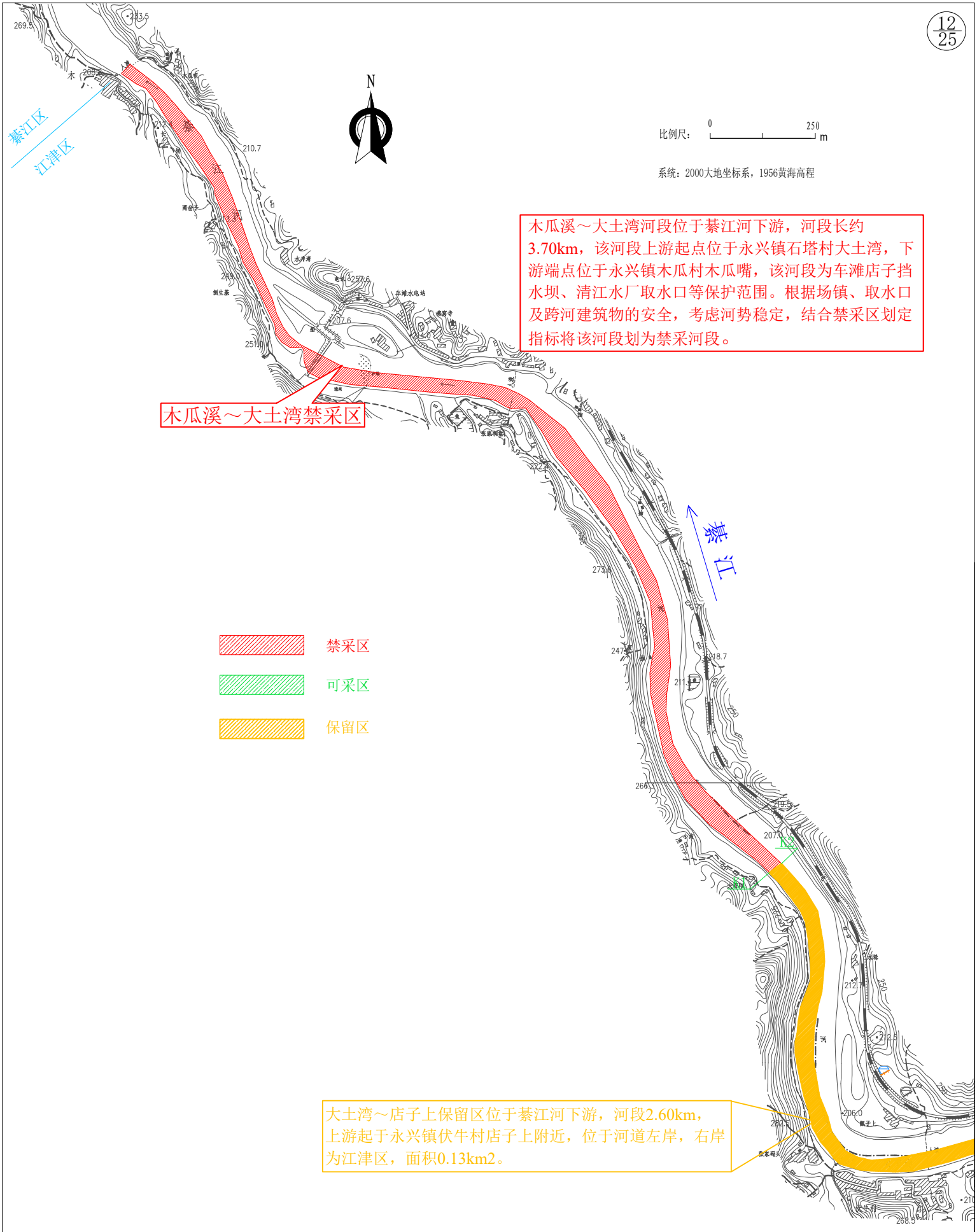

附图3-11　綦江（綦江区段）河势及采砂规划布置图

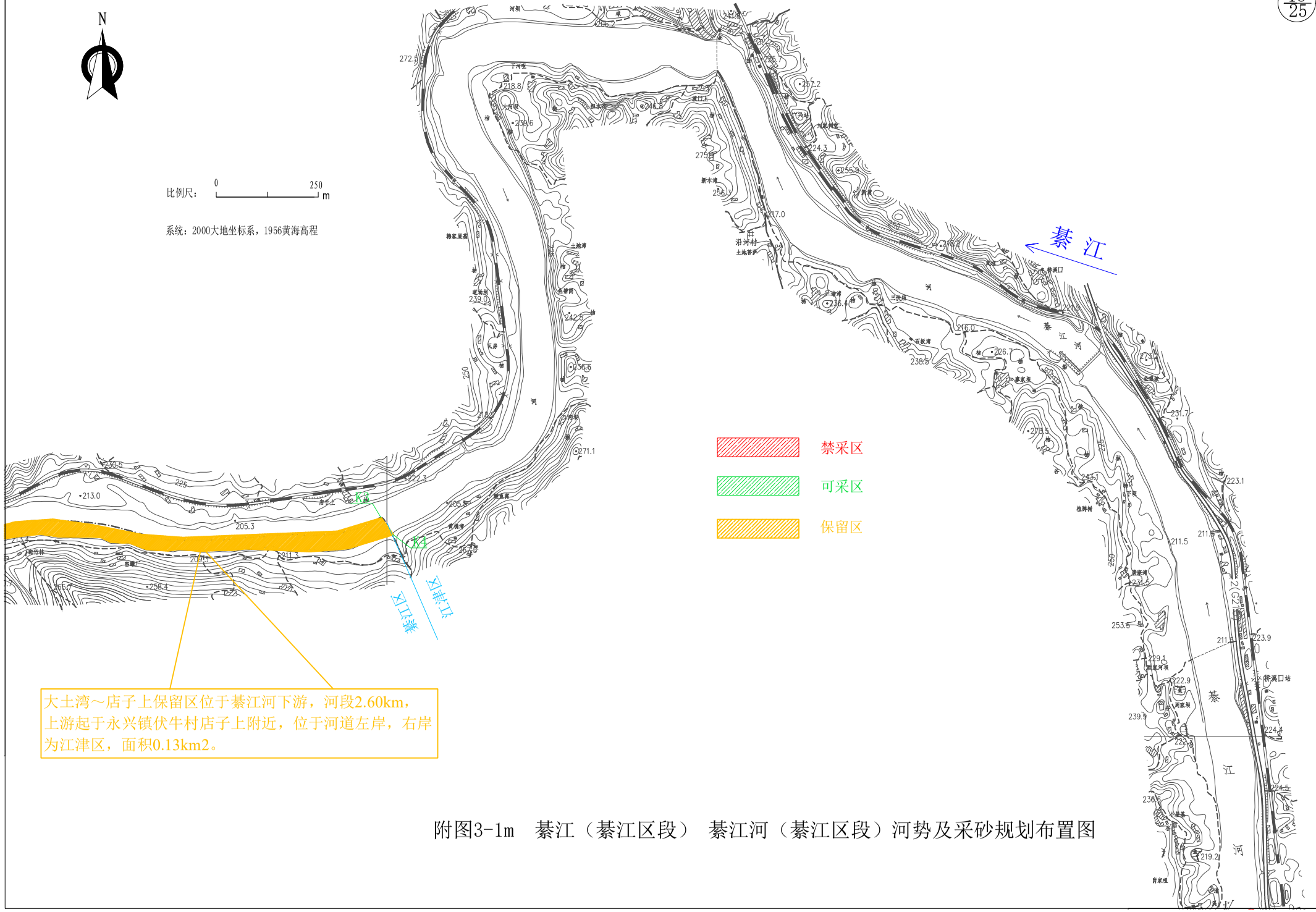

附图3-1m　綦江（綦江区段）　綦江河（綦江区段）河势及采砂规划布置图

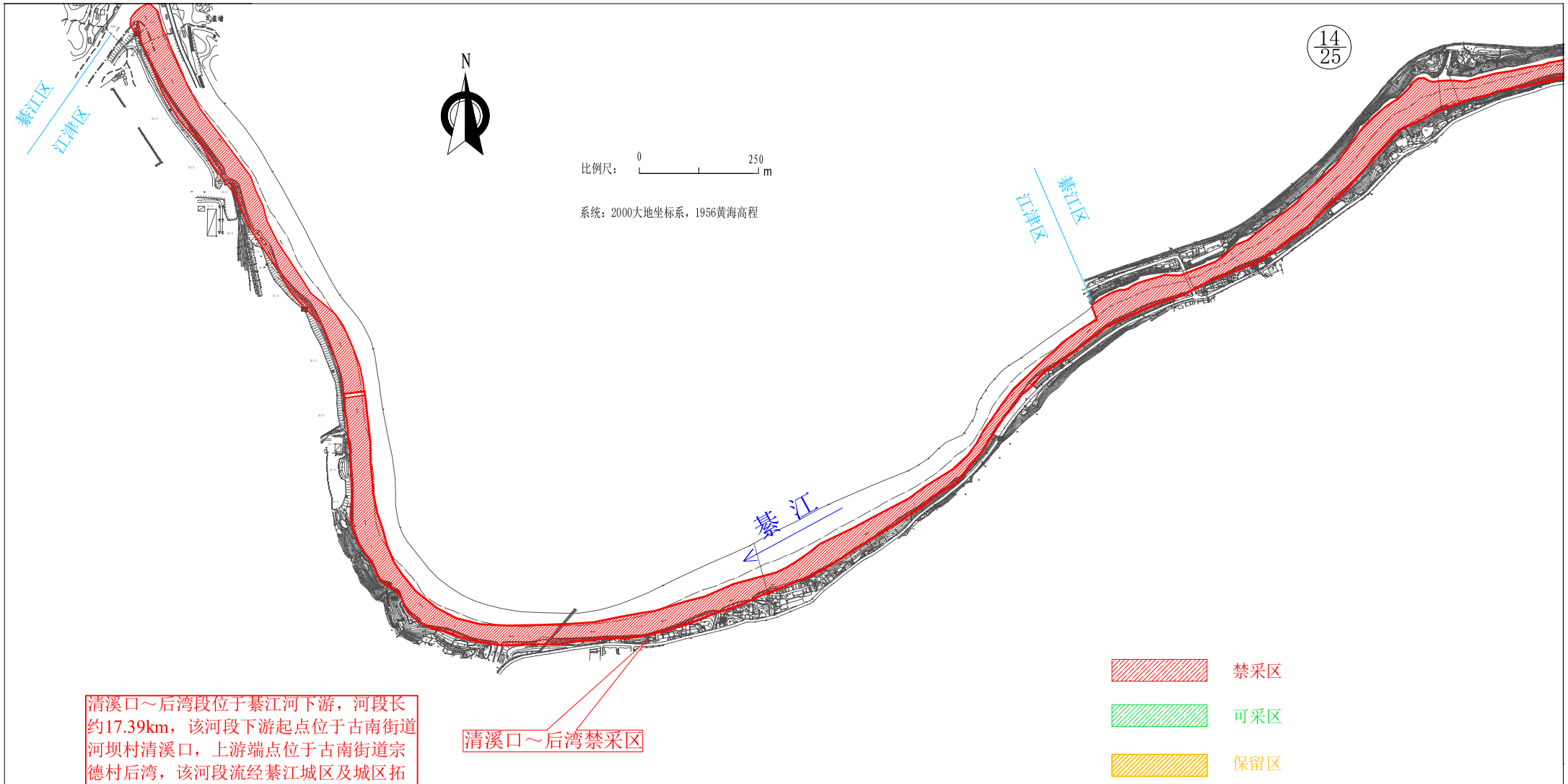

清溪口～后湾段位于綦江河下游，河段长约17.39km，该河段下游起点位于古南街道河坝村清溪口，上游端点位于古南街道宗德村后湾，该河段流经綦江城区及城区拓展区，主要桥梁为北渡铁路桥、北渡大桥、城北大桥、綦江大桥、綦江虹桥、在建綦江大桥等桥梁工程。綦江城区内有已建堤防工程。根据场镇及跨河建筑物的安全，考虑河势稳定，结合禁采区划定指标将该河段划为禁采河段。

附图3-1n　綦江（綦江区段）河势及采砂规划布置图

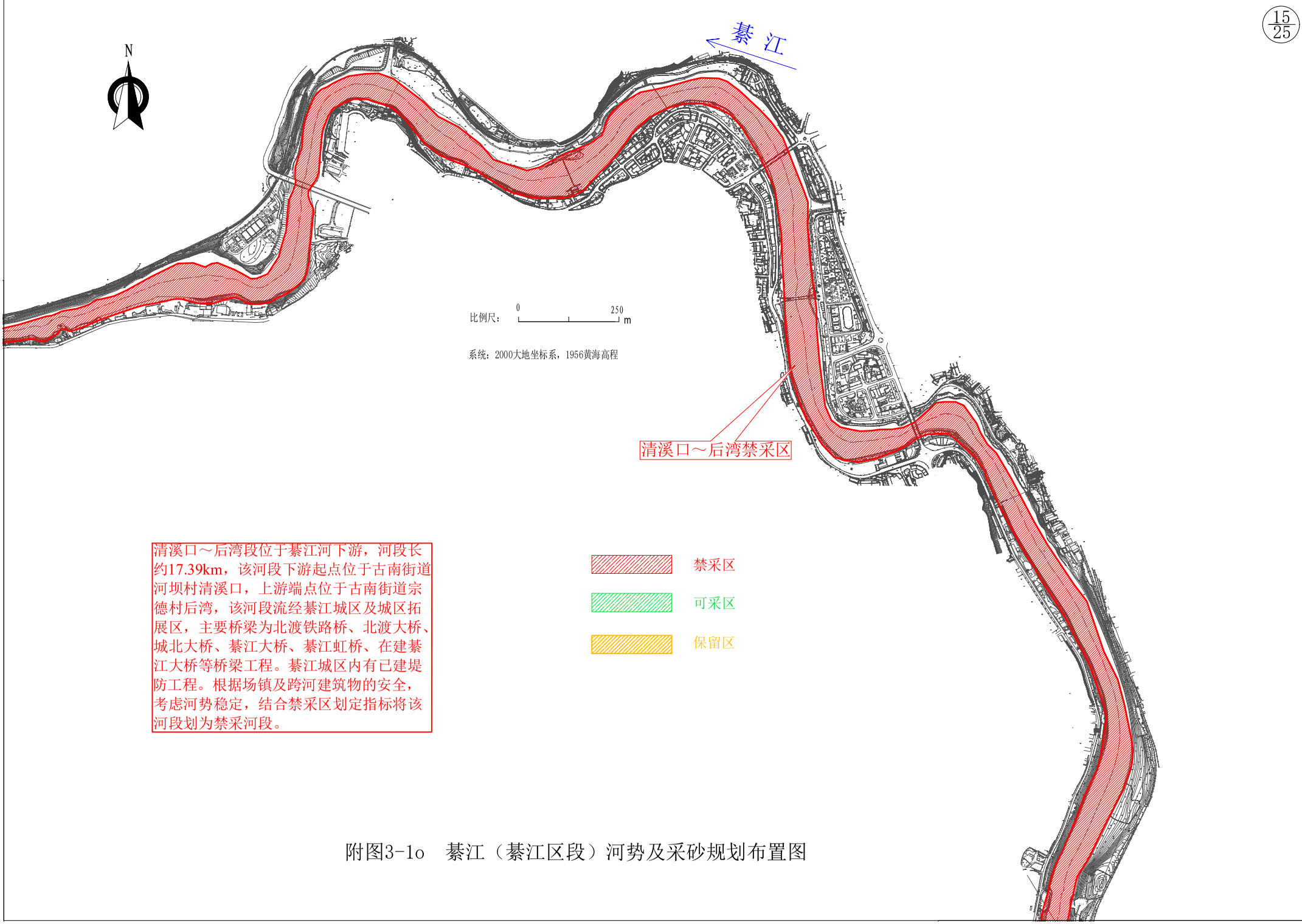

清溪口～后湾段位于綦江河下游，河段长约17.39km，该河段下游起点位于古南街道河坝村清溪口，上游端点位于古南街道宗德村后湾，该河段流经綦江城区及城区拓展区，主要桥梁为北渡铁路桥、北渡大桥、城北大桥、綦江大桥、綦江虹桥、在建綦江大桥等桥梁工程。綦江城区内有已建堤防工程。根据场镇及跨河建筑物的安全，考虑河势稳定，结合禁采区划定指标将该河段划为禁采河段。

附图3-1o　綦江（綦江区段）河势及采砂规划布置图

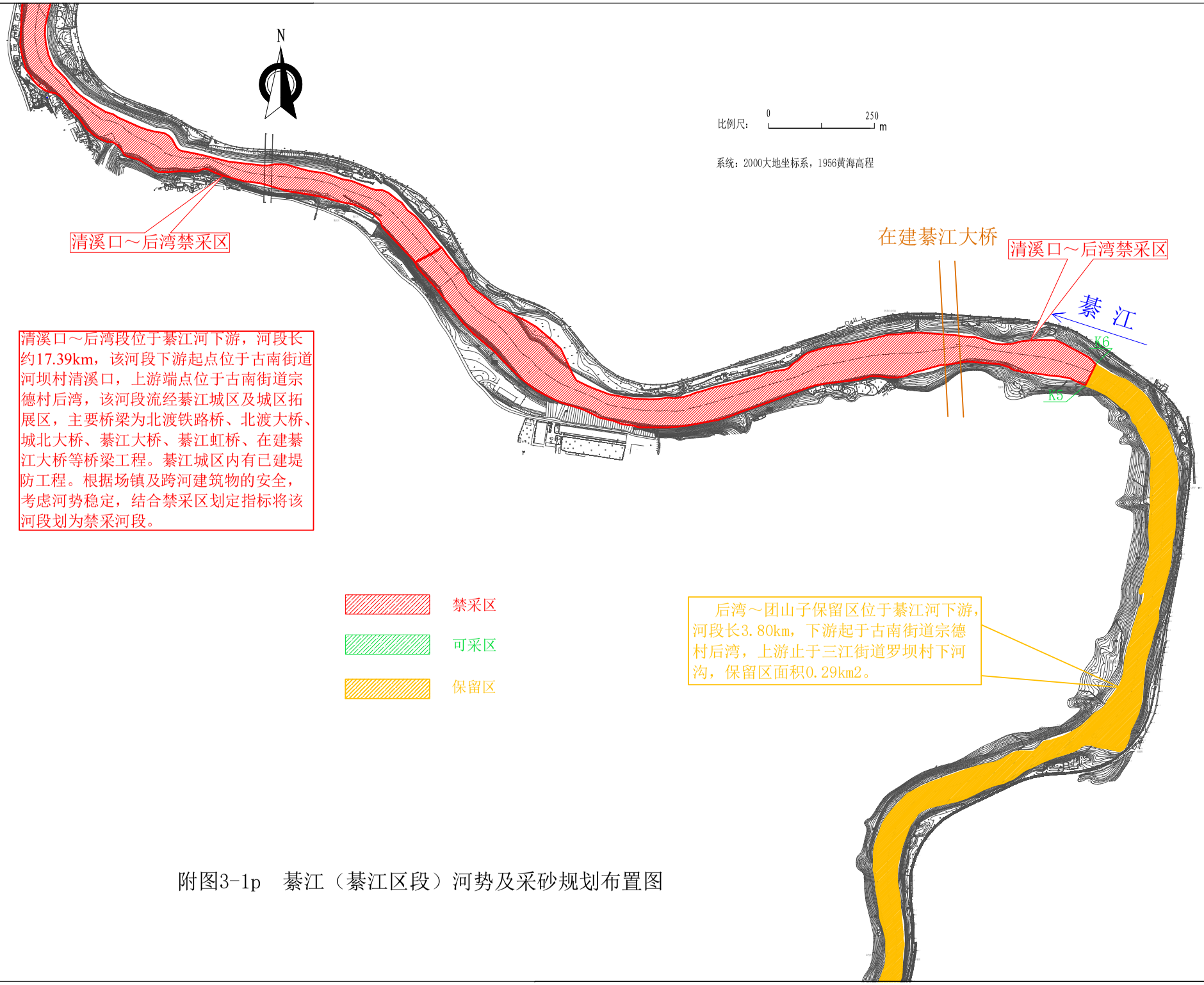

附图3-1p　綦江（綦江区段）河势及采砂规划布置图

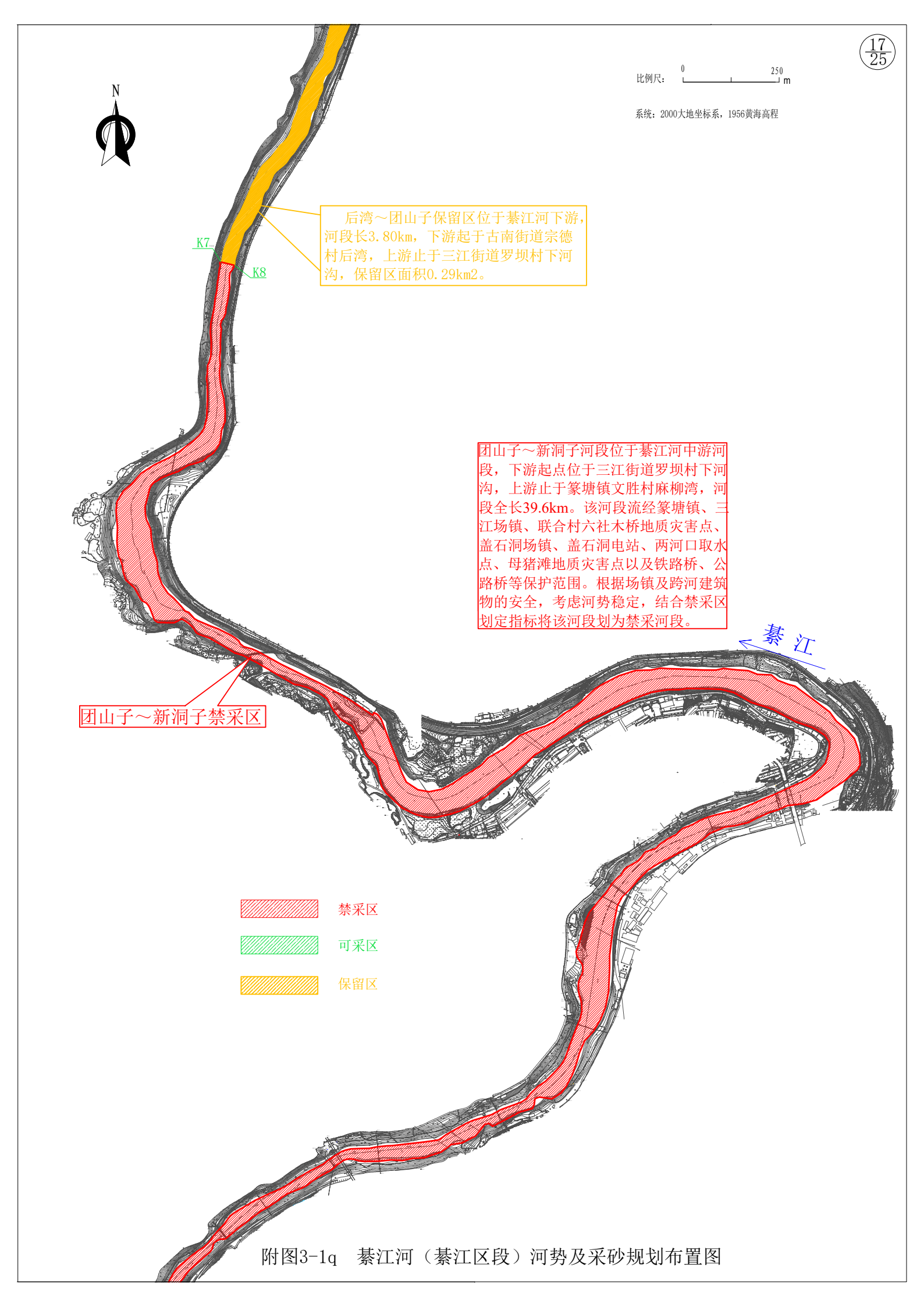

附图3-1q　綦江河（綦江区段）河势及采砂规划布置图

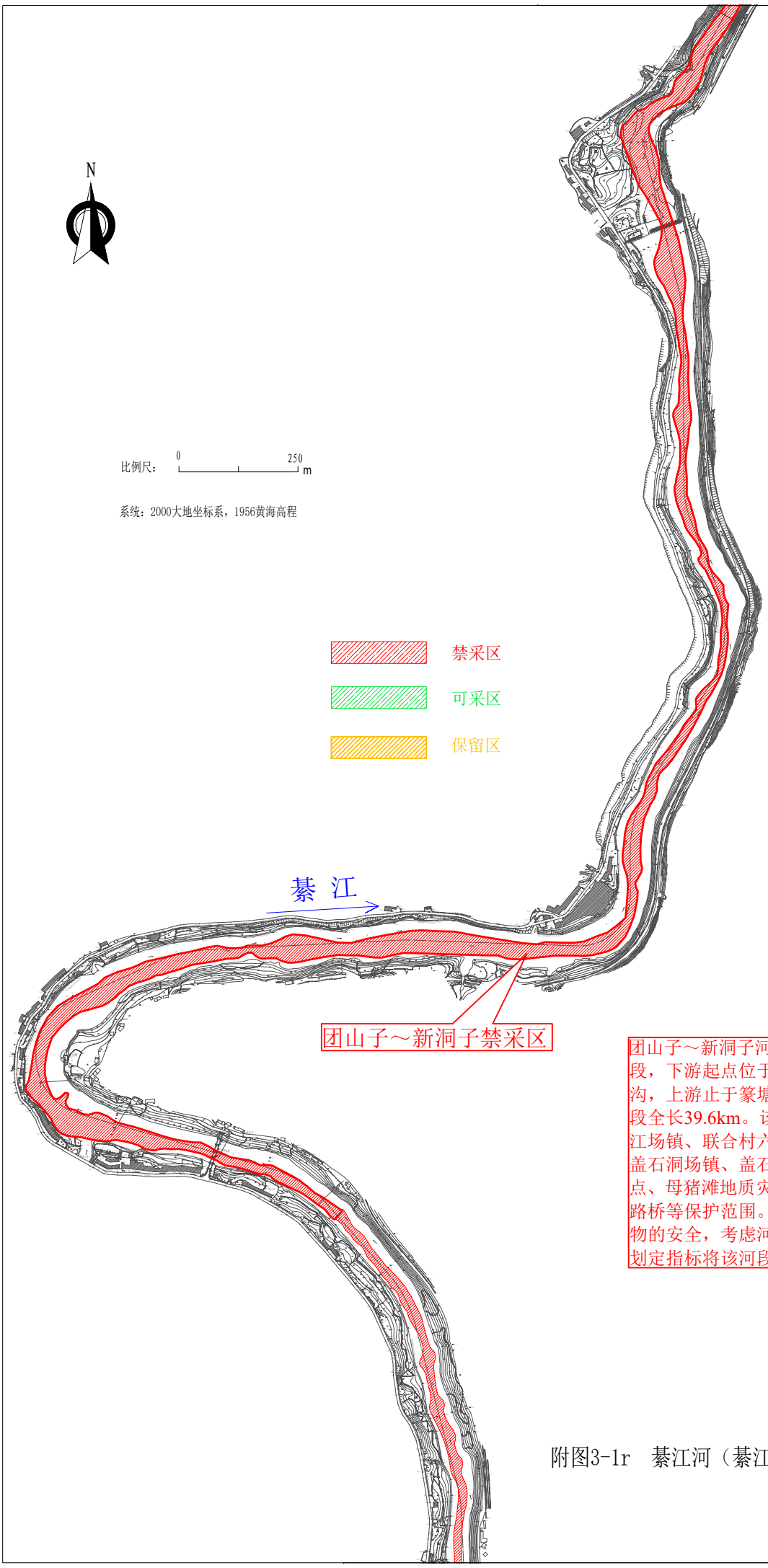

团山子～新洞子河段位于綦江河中游河段，下游起点位于三江街道罗坝村下河沟，上游止于篆塘镇文胜村麻柳湾，河段全长39.6km。该河段流经篆塘镇、三江场镇、联合村六社木桥地质灾害点、盖石洞场镇、盖石洞电站、两河口取水点、母猪滩地质灾害点以及铁路桥、公路桥等保护范围。根据场镇及跨河建筑物的安全，考虑河势稳定，结合禁采区划定指标将该河段划为禁采河段。

附图3-1r　綦江河（綦江区段）河势及采砂规划布置图

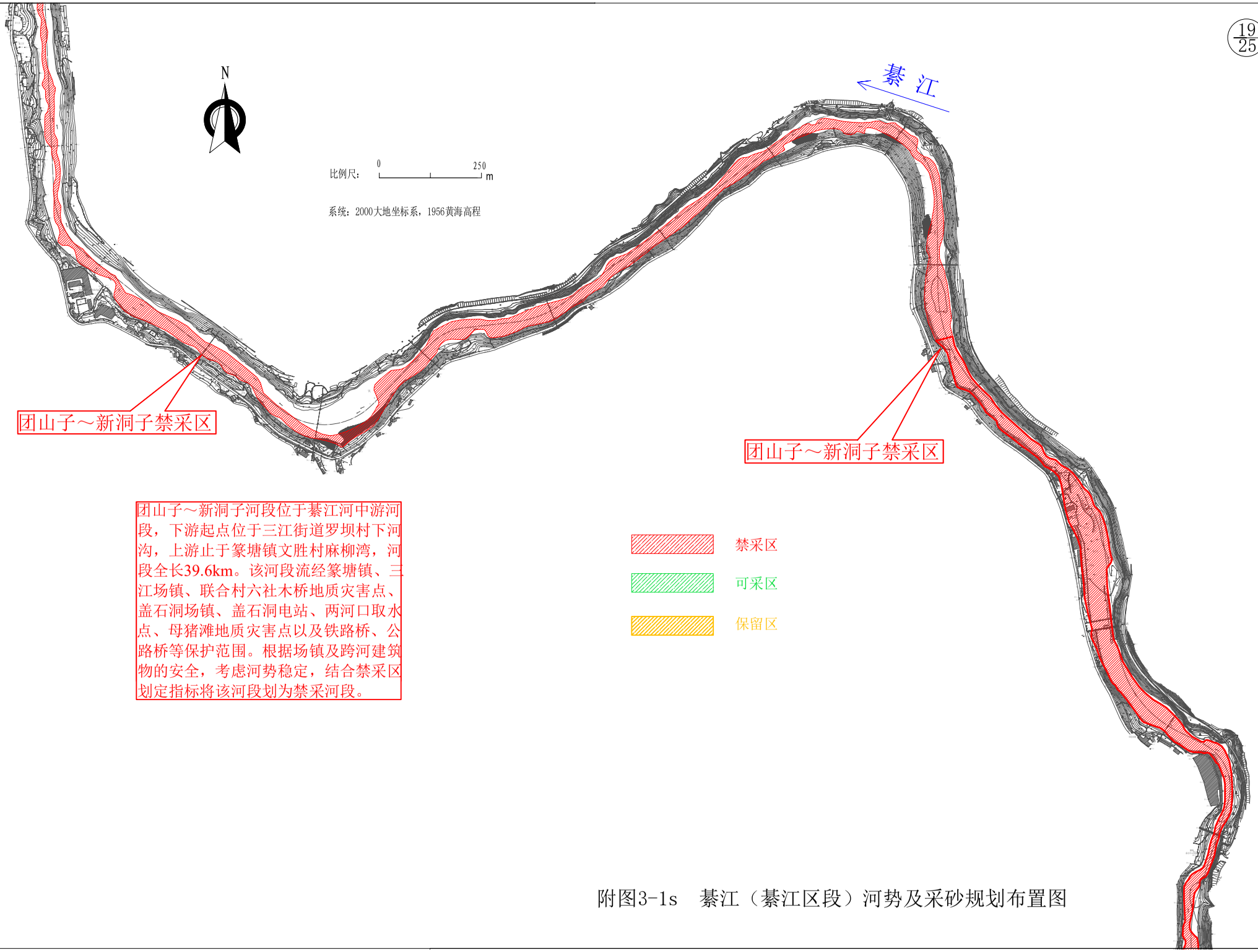

团山子～新洞子河段位于綦江河中游河段，下游起点位于三江街道罗坝村下河沟，上游止于篆塘镇文胜村麻柳湾，河段全长39.6km。该河段流经篆塘镇、三江场镇、联合村六社木桥地质灾害点、盖石洞场镇、盖石洞电站、两河口取水点、母猪滩地质灾害点以及铁路桥、公路桥等保护范围。根据场镇及跨河建筑物的安全，考虑河势稳定，结合禁采区划定指标将该河段划为禁采河段。

附图3-1s　綦江（綦江区段）河势及采砂规划布置图

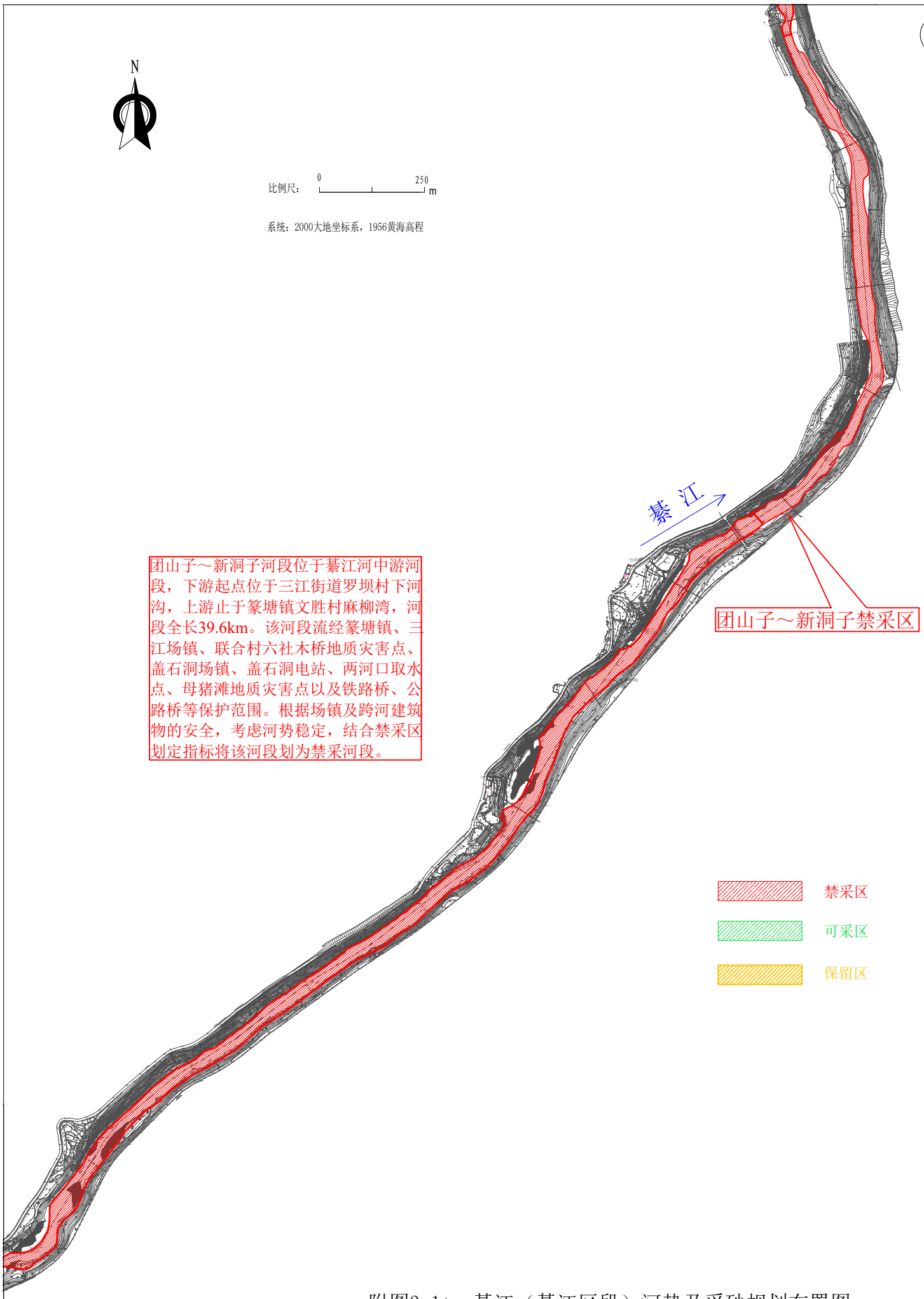

团山子～新洞子河段位于綦江河中游河段，下游起点位于三江街道罗坝村下河沟，上游止于篆塘镇文胜村麻柳湾，河段全长39.6km。该河段流经篆塘镇、三江场镇、联合村六社木桥地质灾害点、盖石洞场镇、盖石洞电站、两河口取水点、母猪滩地质灾害点以及铁路桥、公路桥等保护范围。根据场镇及跨河建筑物的安全，考虑河势稳定，结合禁采区划定指标将该河段划为禁采河段。

附图3-1t　綦江（綦江区段）河势及采砂规划布置图

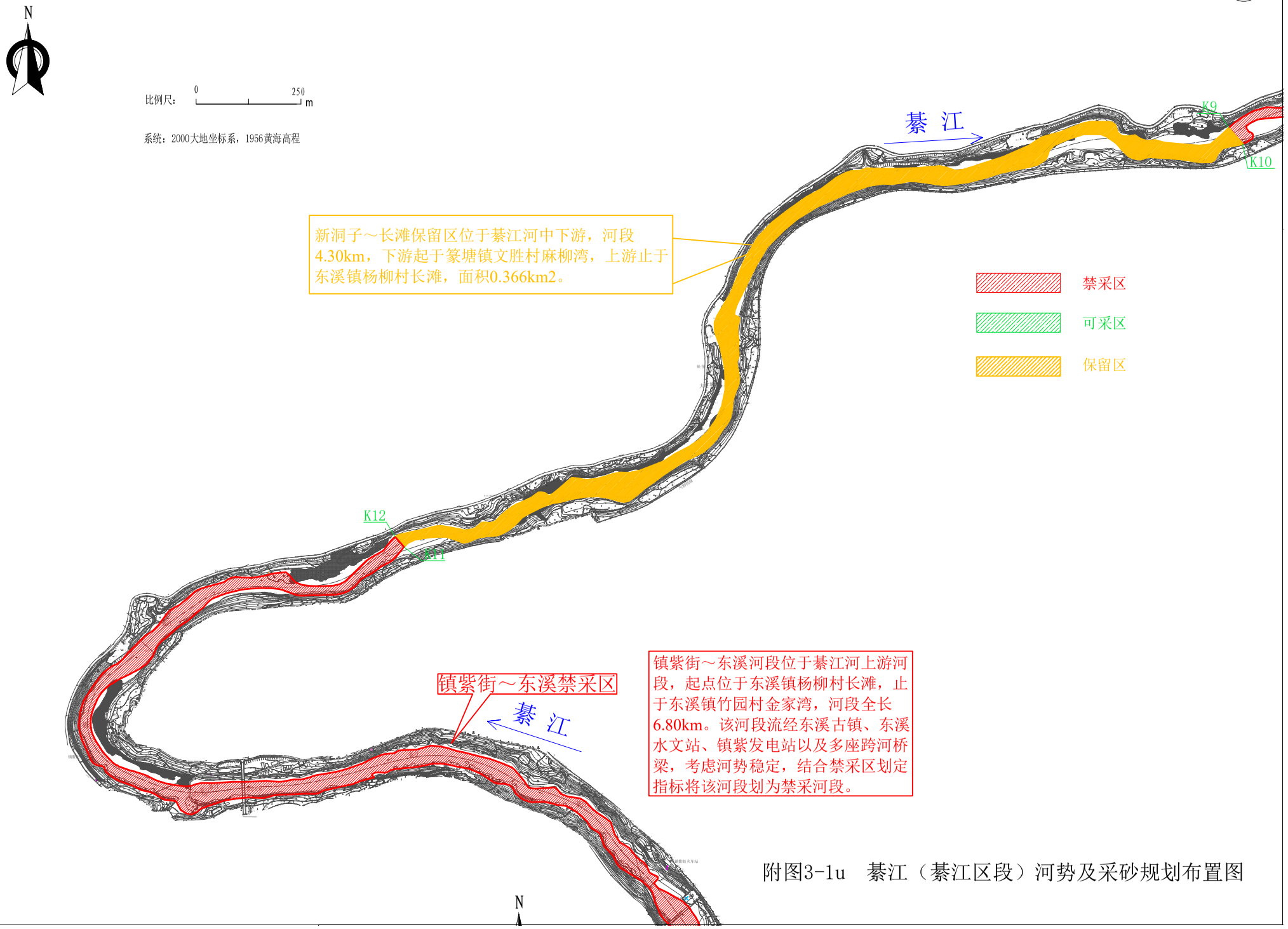

附图3-1u　綦江（綦江区段）河势及采砂规划布置图

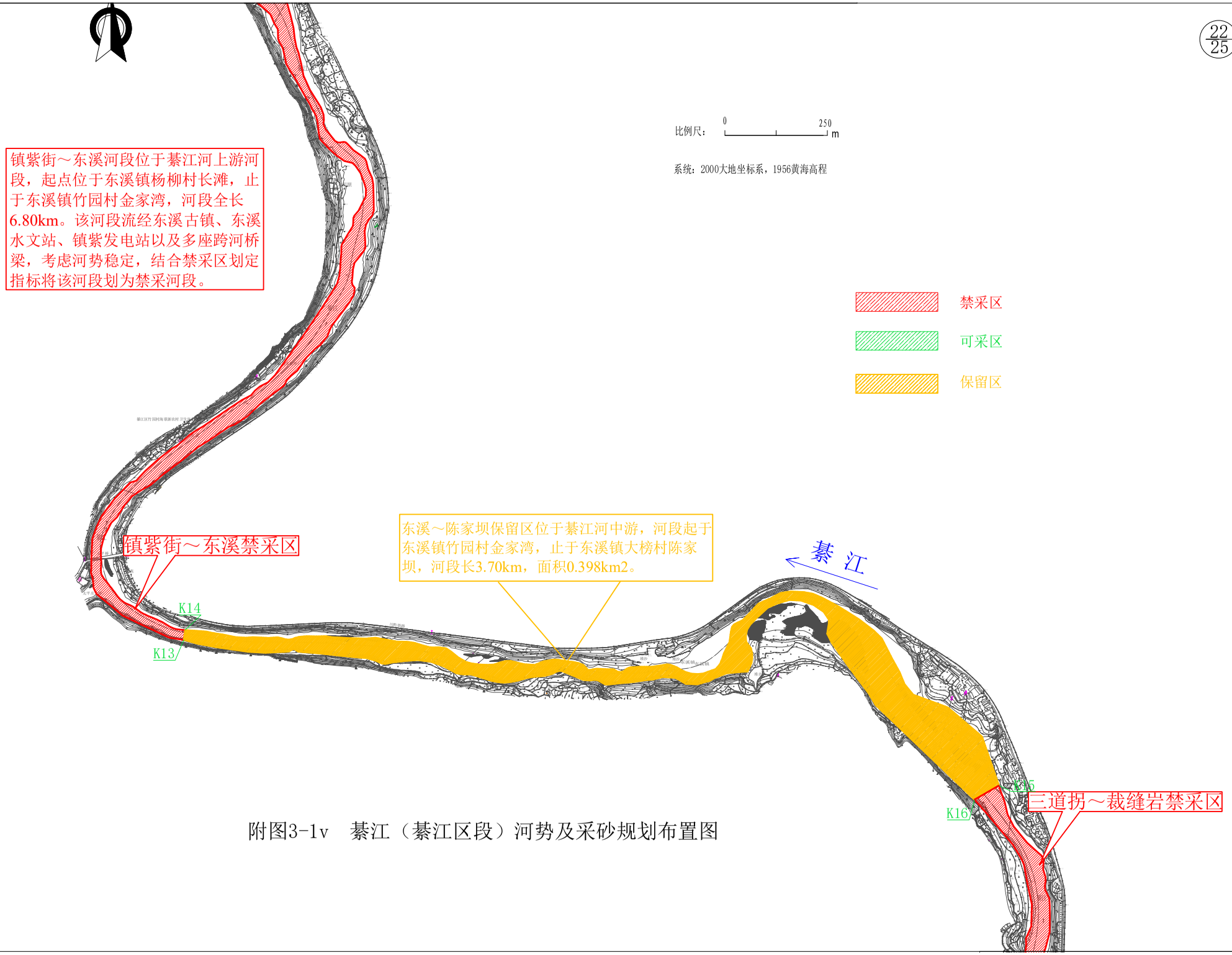

附图3-1v　綦江（綦江区段）河势及采砂规划布置图

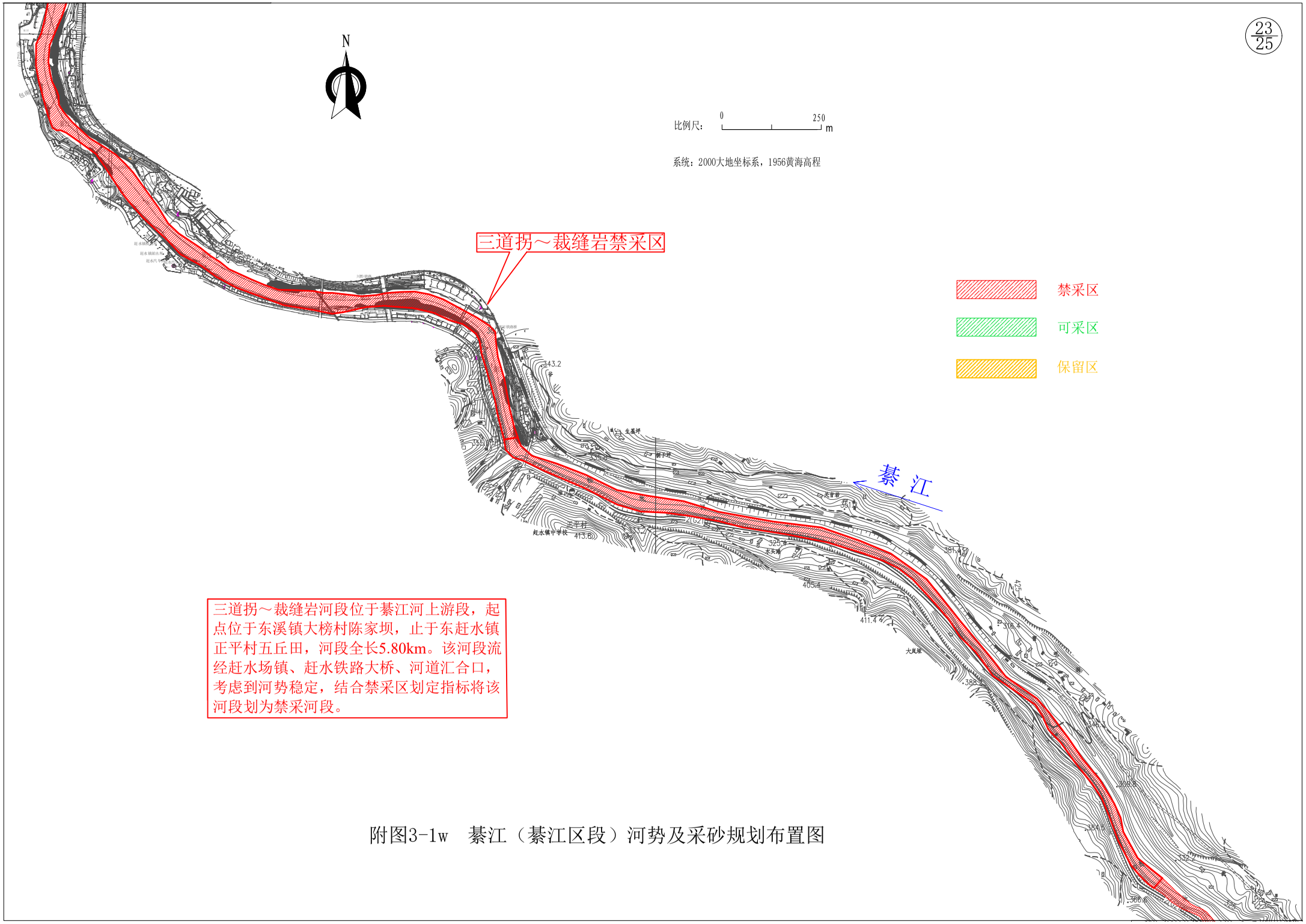

附图3-1w　綦江（綦江区段）河势及采砂规划布置图

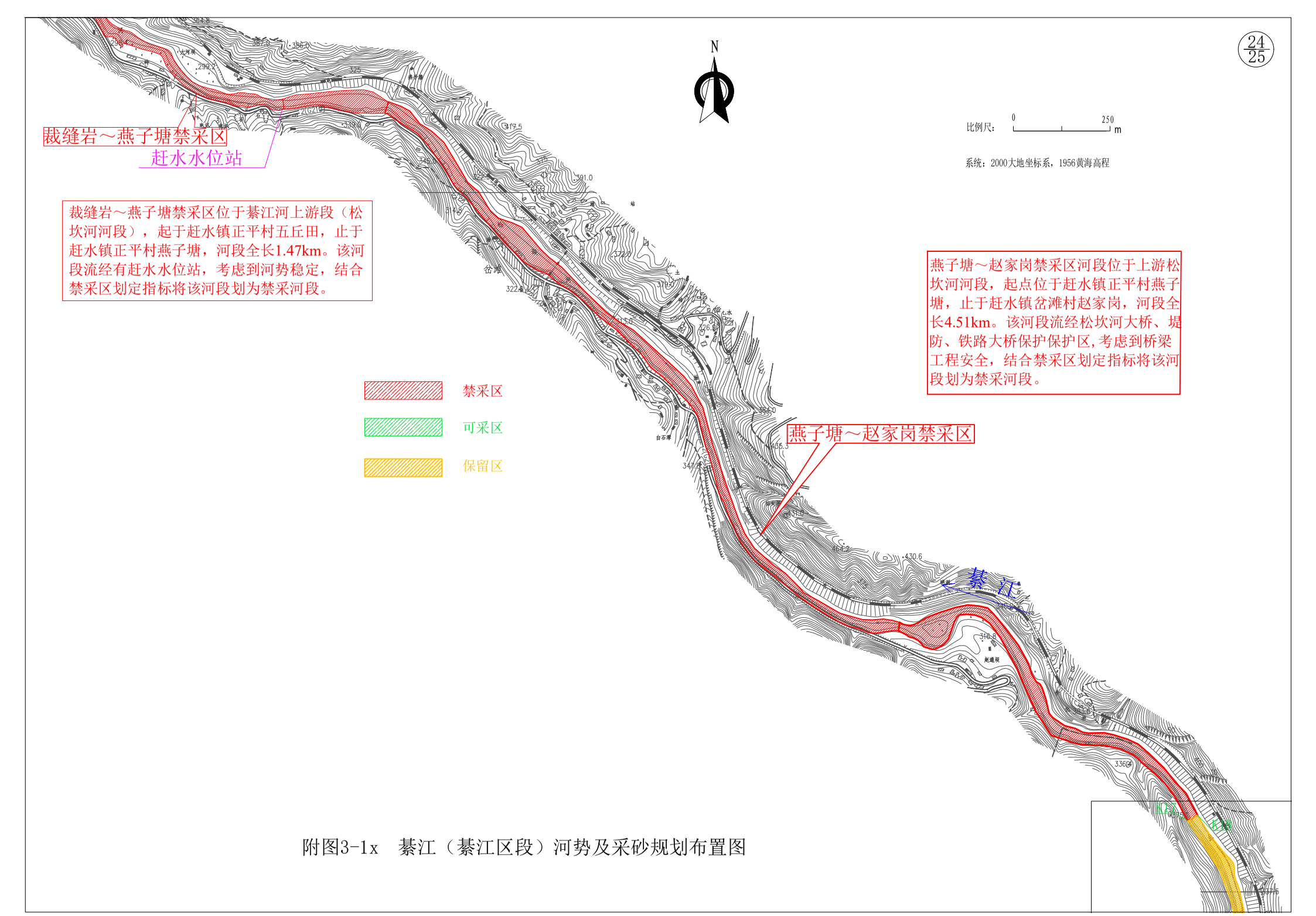

附图3-1x　綦江（綦江区段）河势及采砂规划布置图

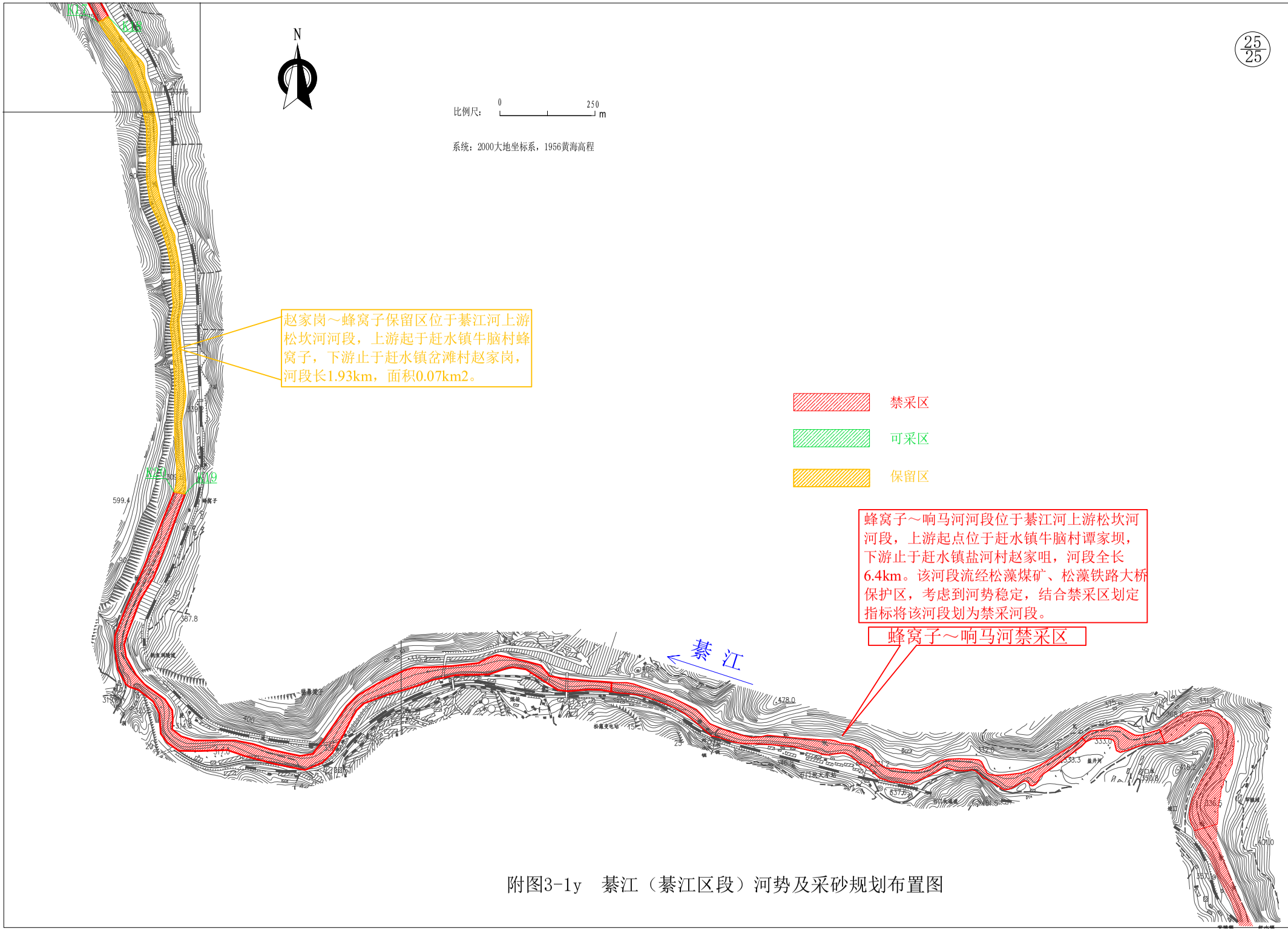

附图3-1y　綦江（綦江区段）河势及采砂规划布置图

附图3-2a　龙溪河（垫江段）河势及采砂规划布置图

比例尺：0　400　m

系统：国家2000大地坐标系，1985国家高程基准；

N

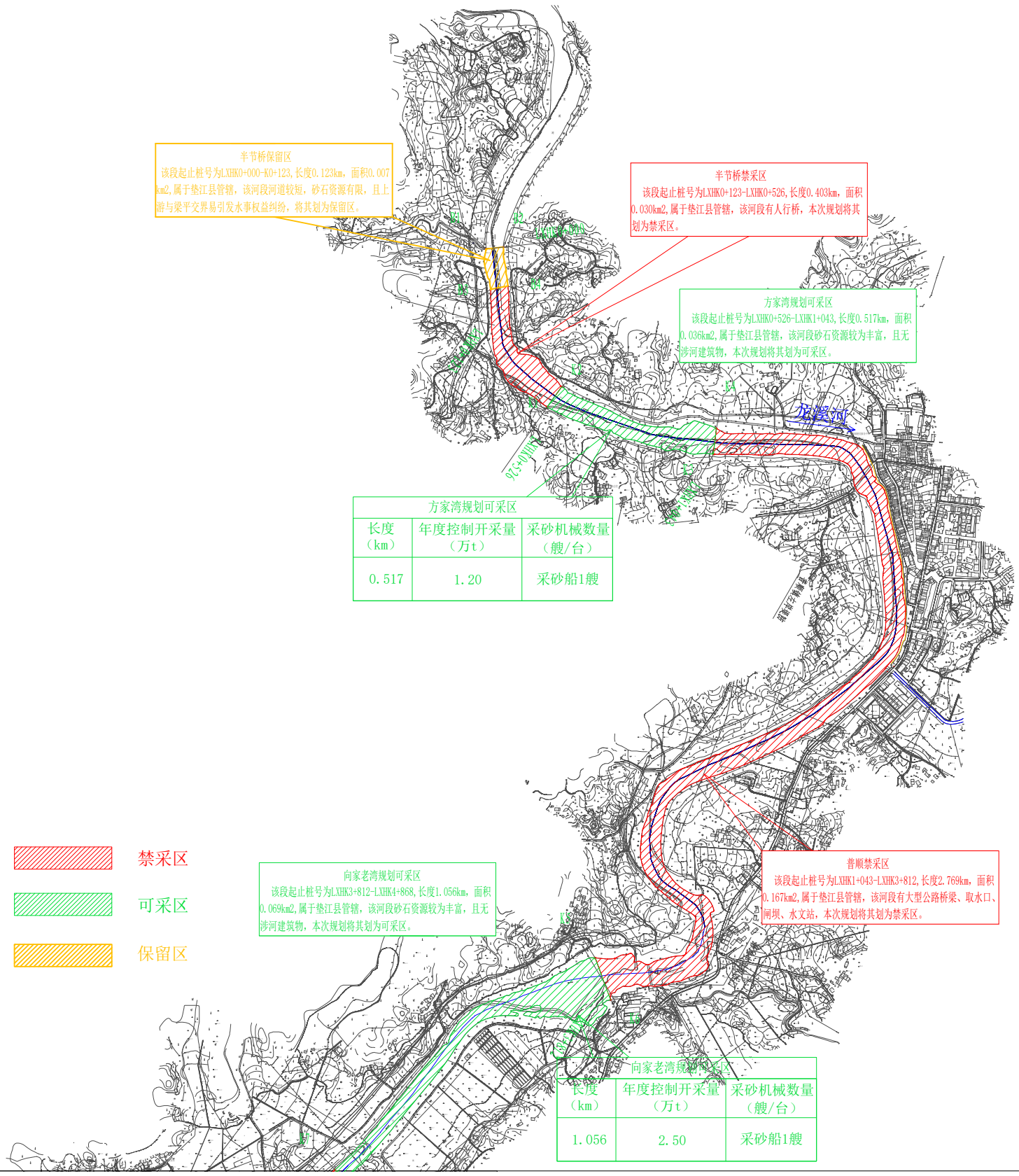

附图3-2b　龙溪河（垫江段）河势及采砂规划布置图

比例尺：0　400　m

系统：国家2000大地坐标系，1985国家高程基准；

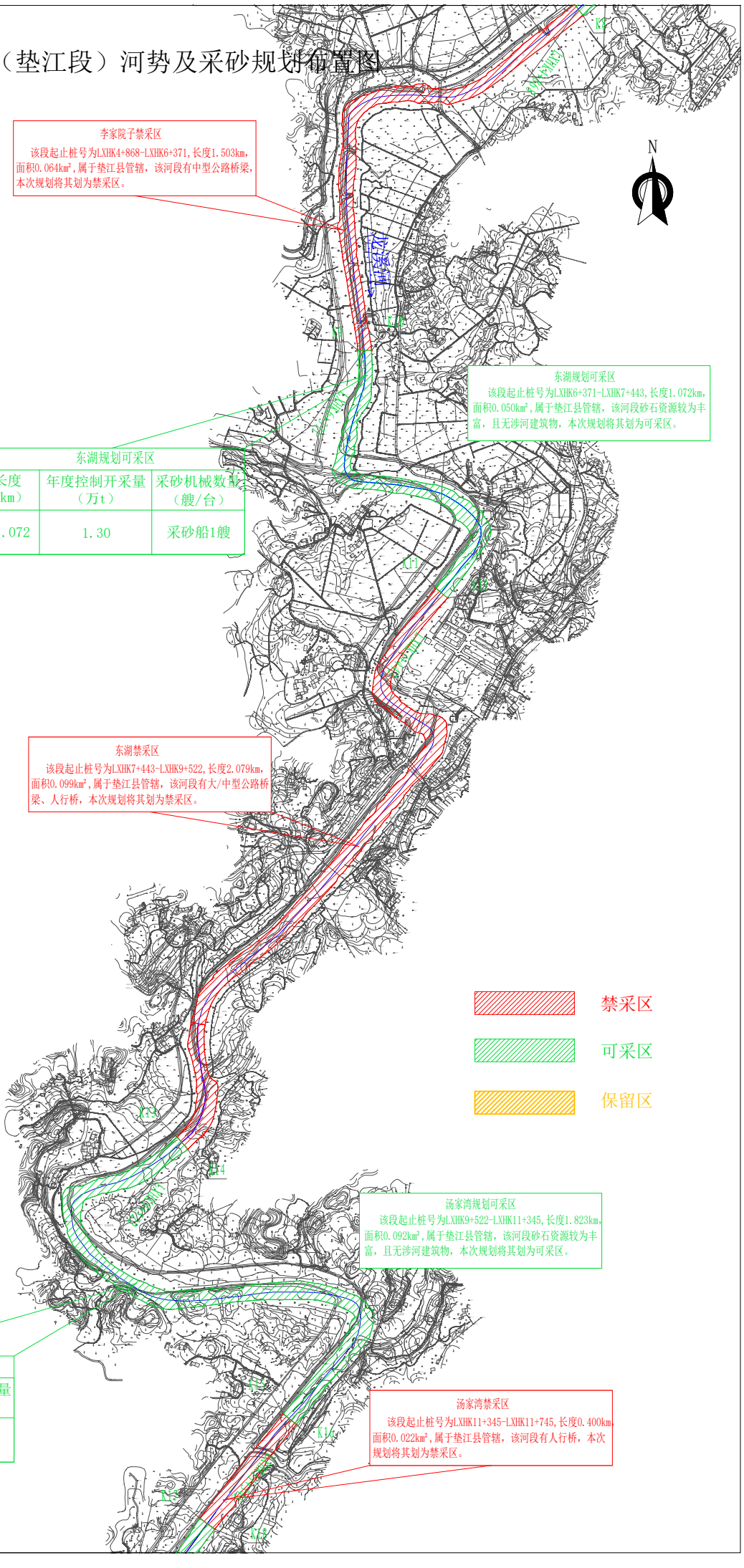
N
李家院子禁采区
该段起止桩号为LXHK4+868-LXHK6+371，长度1.503km，面积0.064km²，属于垫江县管辖，该河段有中型公路桥梁，本次规划将其划为禁采区。
东湖规划可采区
该段起止桩号为LXHK6+371-LXHK7+443，长度1.072km，面积0.050km²，属于垫江县管辖，该河段砂石资源较为丰富，且无涉河建筑物，本次规划将其划为可采区。
东湖规划可采区
长度（km）　年度控制开采量（万t）　采砂机械数量（艘/台）
1.072　1.30　采砂船1艘
东湖禁采区
该段起止桩号为LXHK7+443-LXHK9+522，长度2.079km，面积0.099km²，属于垫江县管辖，该河段有大/中型公路桥梁、人行桥，本次规划将其划为禁采区。
禁采区
可采区
保留区
汽车渡
汽车渡
汽车渡

附图3-2c　龙溪河（垫江段）河势及采砂规划布置图

N

比例尺：0　400 m

系统：国家2000大地坐标系，1985国家高程基准；

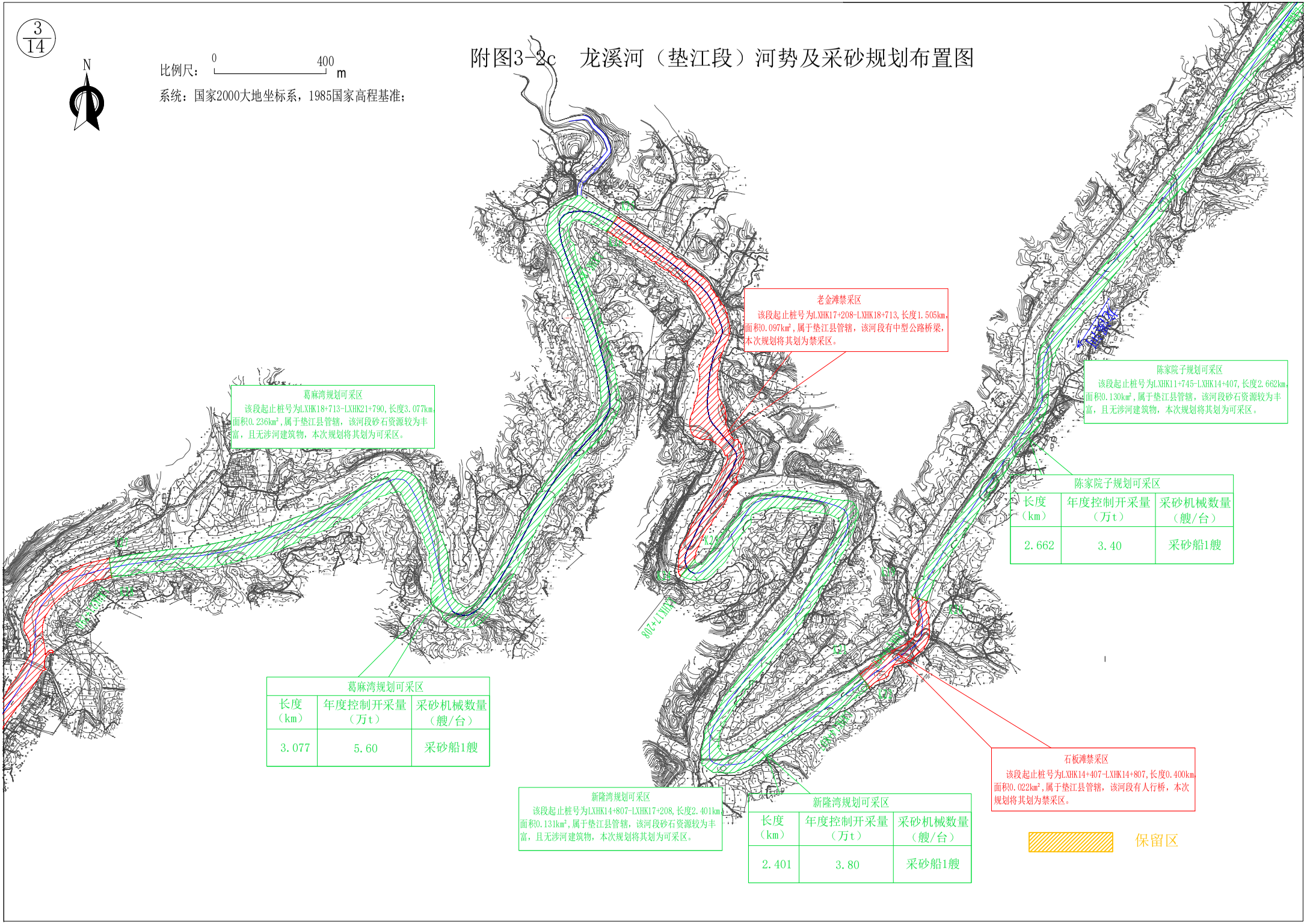

N

河坎湾规划可采区		
长度（km）	年度控制开采量（万t）	采砂机械数量（艘/台）
1.080	3.50	采砂船1艘

河坎湾规划可采区

该段起止桩号为LXHK23+300-LXHK24+380，长度1.080km，面积0.095km²，属于垫江县管辖，该河段砂石资源较为丰富，且无涉河建筑物，本次规划将其划为可采区。

尖岩村禁采区

该段起止桩号为LXHK21+790-LXHK23+300，长度1.510km，面积0.115km²，属于垫江县管辖，该河段有中型公路桥梁、取水口、闸坝，本次规划将其划为禁采区。

龙观滩禁采区

该段起止桩号为LXHK24+380-LXHK27+124，长度2.744km，面积0.233km²，属于垫江县管辖，该河段有中型公路桥梁、取水口、闸坝、人行桥，本次规划将其划为禁采区。

石龙坡规划可采区		
长度（km）	年度控制开采量（万t）	采砂机械数量（艘/台）
2.015	3.70	采砂船1艘

石龙坡规划可采区

该段起止桩号为LXHK27+124-LXHK29+139，长度2.015km，面积0.107km²，属于垫江县管辖，该河段砂石资源较为丰富，且无涉河建筑物，本次规划将其划为可采区。

大岩头禁采区

该段起止桩号为LXHK29+139-LXHK30+647，长度1.508km，面积0.105km²，属于垫江县管辖，该河段有中型公路桥梁、人行桥、渡口，本次规划将其划为禁采区。

比例尺：0 400 m

系统：国家2000大地坐标系，1985国家高程基准；

禁采区

可采区

保留区

附图3-2d　龙溪河（垫江段）河势及采砂规划布置图

N

比例尺：0 400 m

系统：国家2000大地坐标系，1985国家高程基准；

代家河沟规划可采区

该段起止桩号为LXHK30+647-LXHK31+429，长度0.782km，面积0.038km²，属于垫江县管辖，该河段砂石资源较为丰富，且无涉河建筑物，本次规划将其划为可采区。

三河口村禁采区

该段起止桩号为LXHK33+105-LXHK33+505，长度0.400km，面积0.026km²，属于垫江县管辖，该河段有渡口，本次规划将其划为禁采区。

代家河沟规划可采区		
长度（km）	年度控制开采量（万t）	采砂机械数量（艘/台）
0.782	1.40	采砂船1艘

小滩湾规划可采区		
长度（km）	年度控制开采量（万t）	采砂机械数量（艘/台）
3.127	5.30	采砂船1艘

鱼龙村禁采区

该段起止桩号为LXHK31+429-LXHK32+936，长度1.507km，面积0.071km²，属于垫江县管辖，该河段有中型公路桥梁，本次规划将其划为禁采区。

三河口村保留区

该段起止桩号为LXHK32+936-K33+105，长度0.169km，面积0.009km2，属于垫江县管辖，该河段河道较短，砂石资源有限，将其划为保留区。

蛾子林规划可采区		
长度（km）	年度控制开采量（万t）	采砂机械数量（艘/台）
3.522	6.80	采砂船1艘

白庙禁采区

该段起止桩号为LXHK36+632-LXHK37+033，长度0.401km，面积0.028km²，属于垫江县管辖，该河段有渡口，本次规划将其划为禁采区。

小滩湾规划可采区

该段起止桩号为LXHK33+505-LXHK36+632，长度3.127km，面积0.222km²，属于垫江县管辖，该河段砂石资源较为丰富，且无涉河建筑物，本次规划将其划为可采区。

蛾子林规划可采区

该段起止桩号为LXHK37+033-LXHK40+555，长度3.522km，面积0.231km²，属于垫江县管辖，该河段砂石资源较为丰富，且无涉河建筑物，本次规划将其划为可采区。

禁采区

可采区

保留区

附图3-2e　龙溪河（垫江段）河势及采砂规划布置图

附图3-2f　龙溪河（垫江段）河势及采砂规划布置图

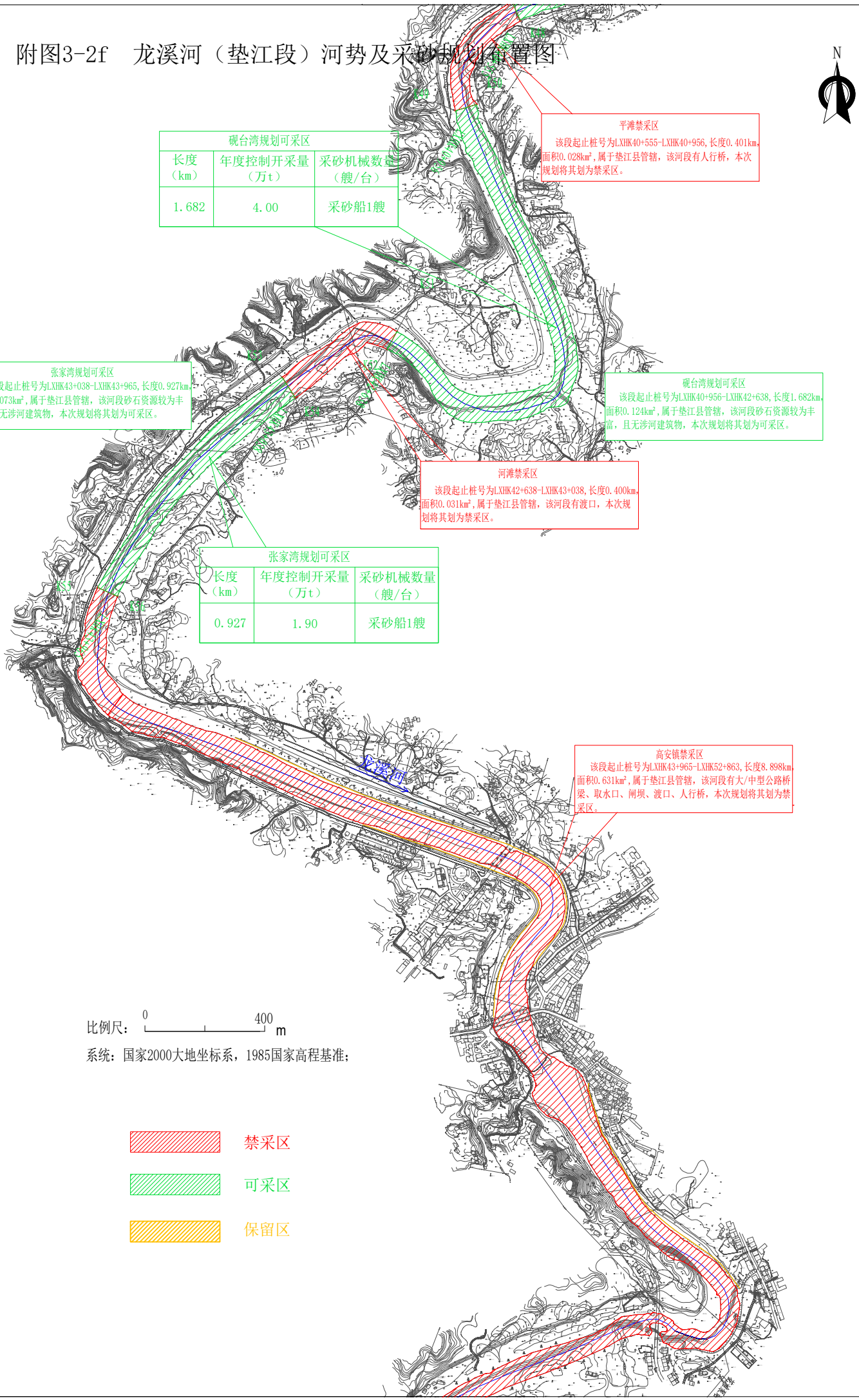

附图3-2g　龙溪河（垫江段）河势及采砂规划布置图

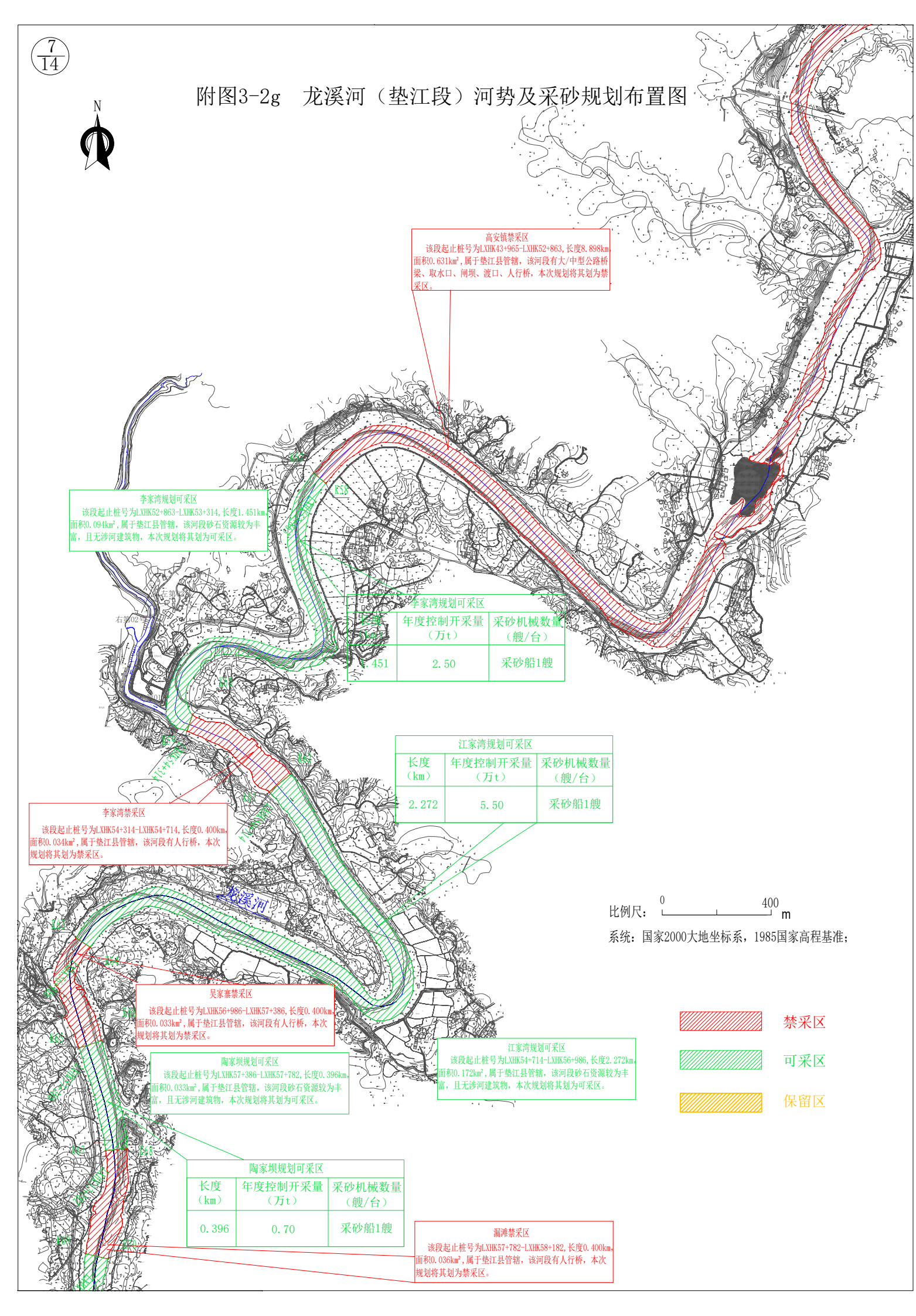

附图3-2h　龙溪河（垫江段）河势及采砂规划布置图

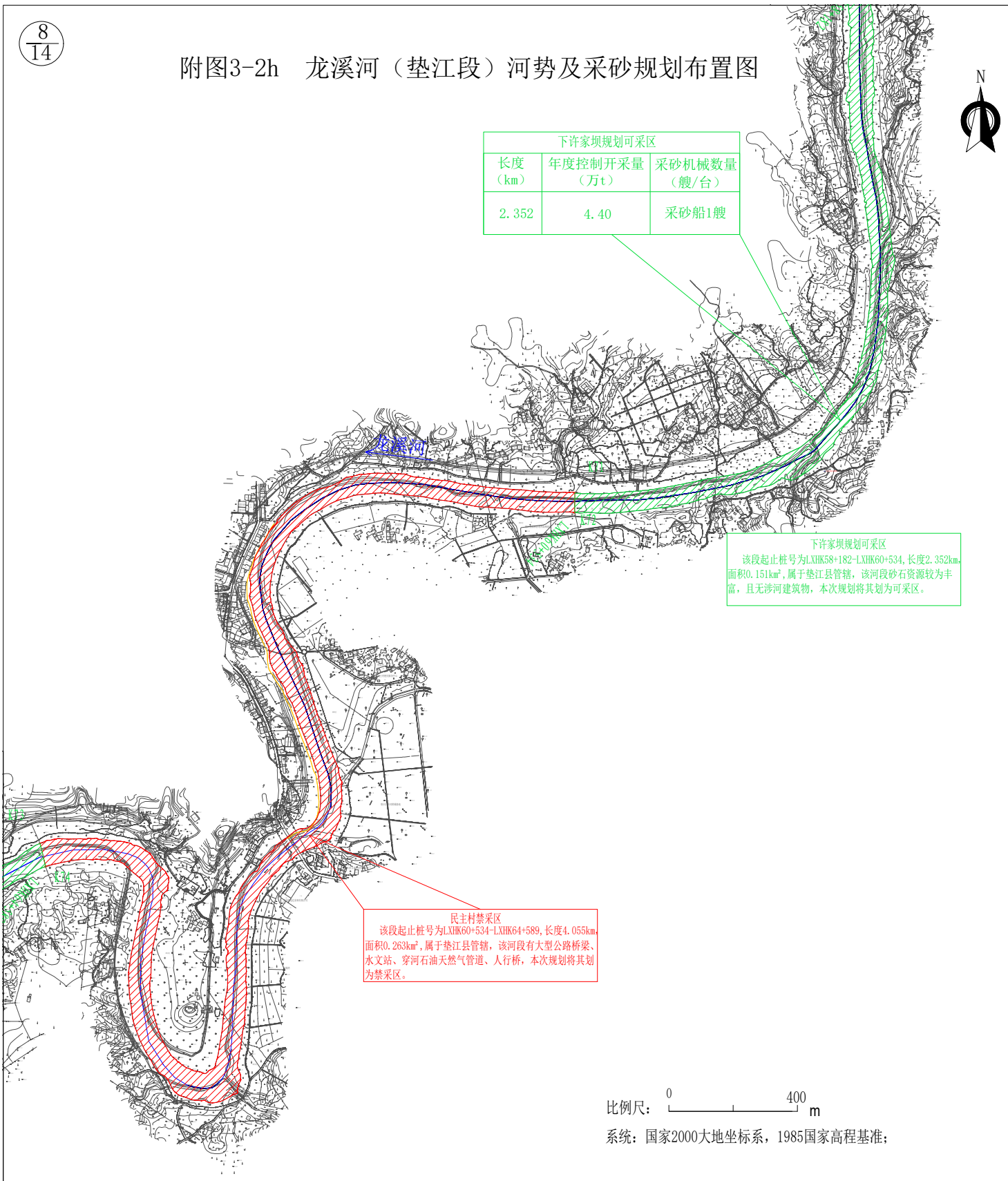

附图3-2i　龙溪河（垫江段）河势及采砂规划布置图

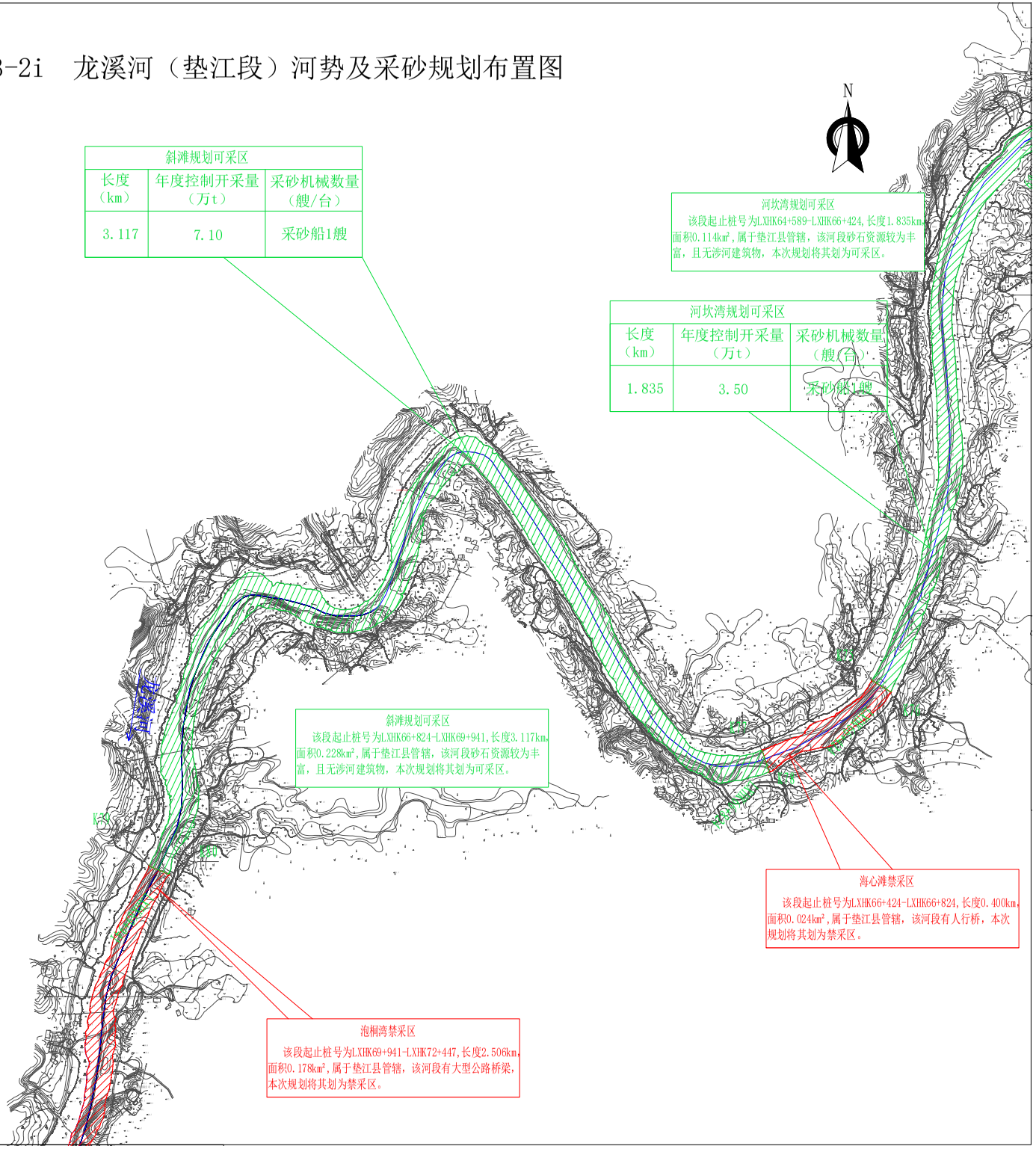

附图3-2j　龙溪河（垫江段）河势及采砂规划布置图

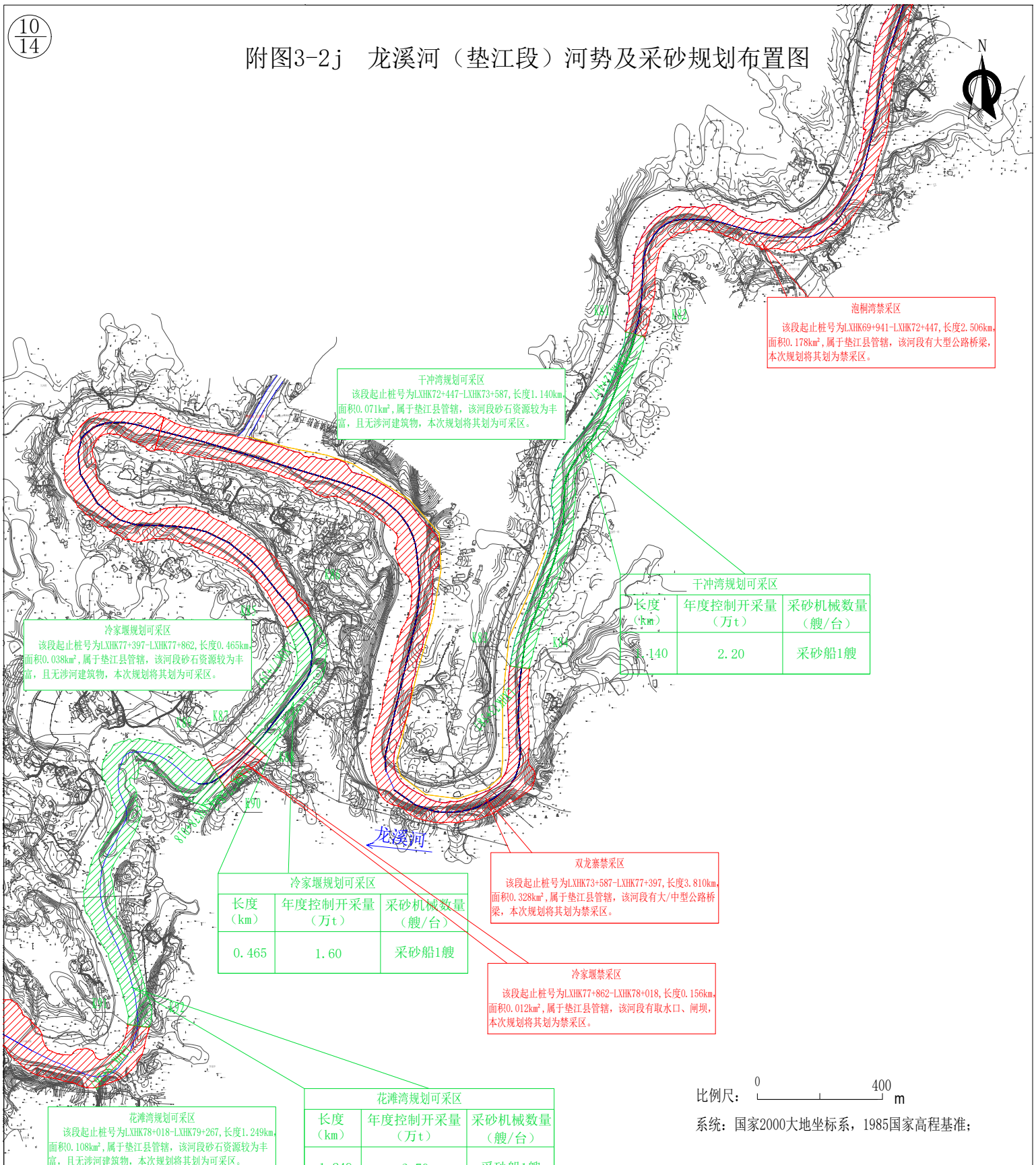

附图3-2k　龙溪河（垫江段）河势及采砂规划布置图

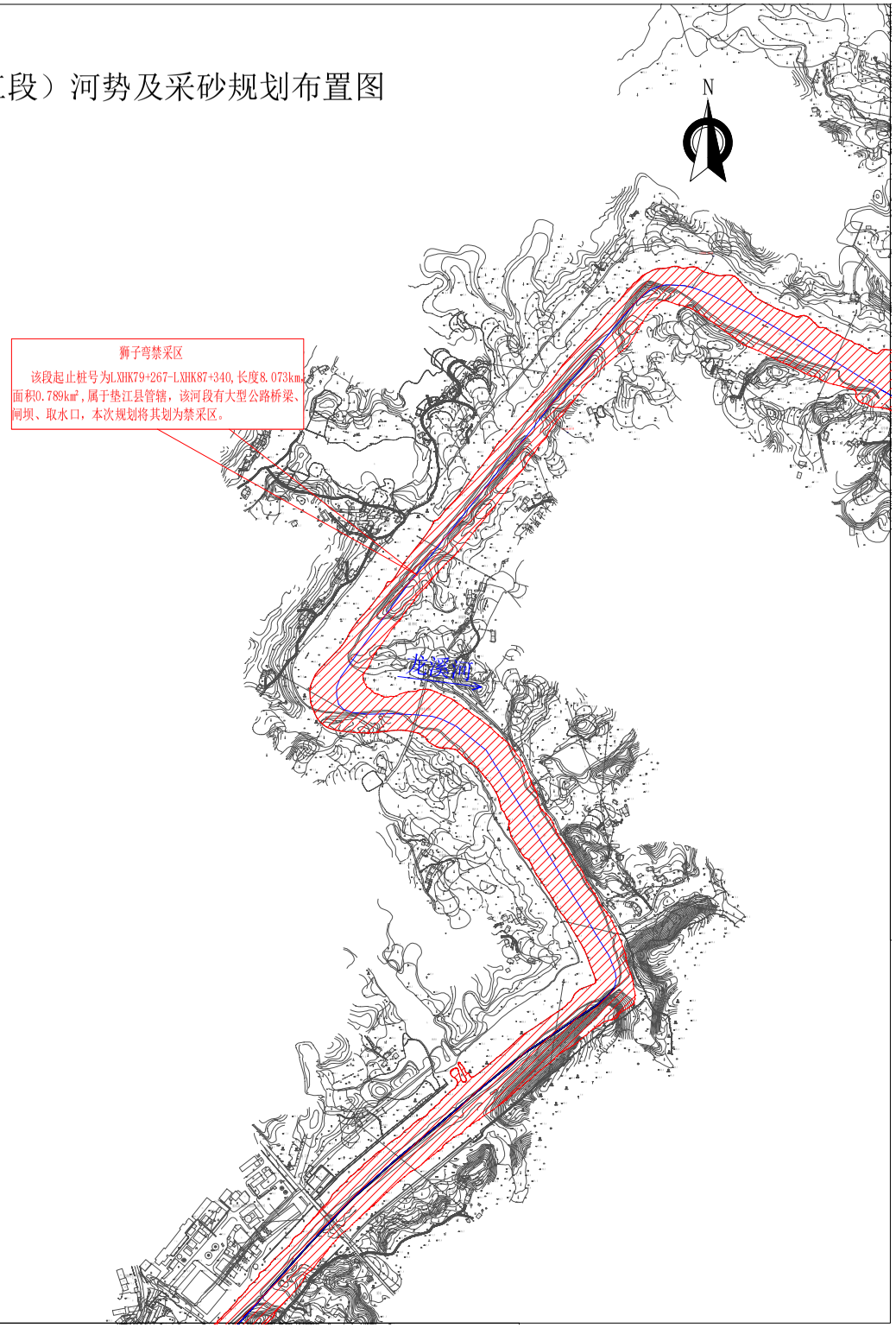

禁采区

可采区

保留区

比例尺：0　400 m

系统：国家2000大地坐标系，1985国家高程基准；

附图3-21　龙溪河（垫江段）河势及采砂规划布置图

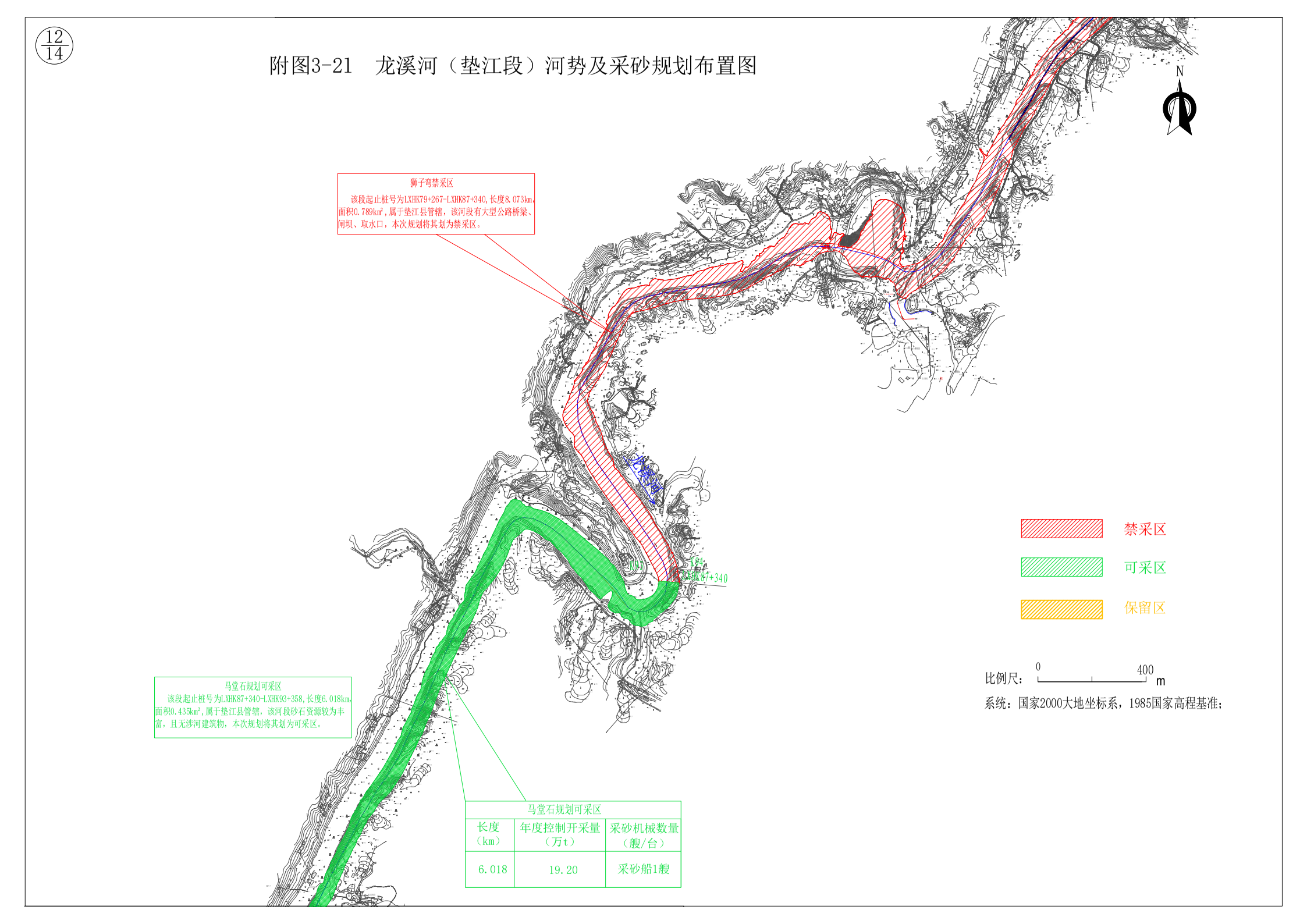

马堂石规划可采区		
长度（km）	年度控制开采量（万t）	采砂机械数量（艘/台）
6.018	19.20	采砂船1艘

附图3-2m　龙溪河（垫江段）河势及采砂规划布置图

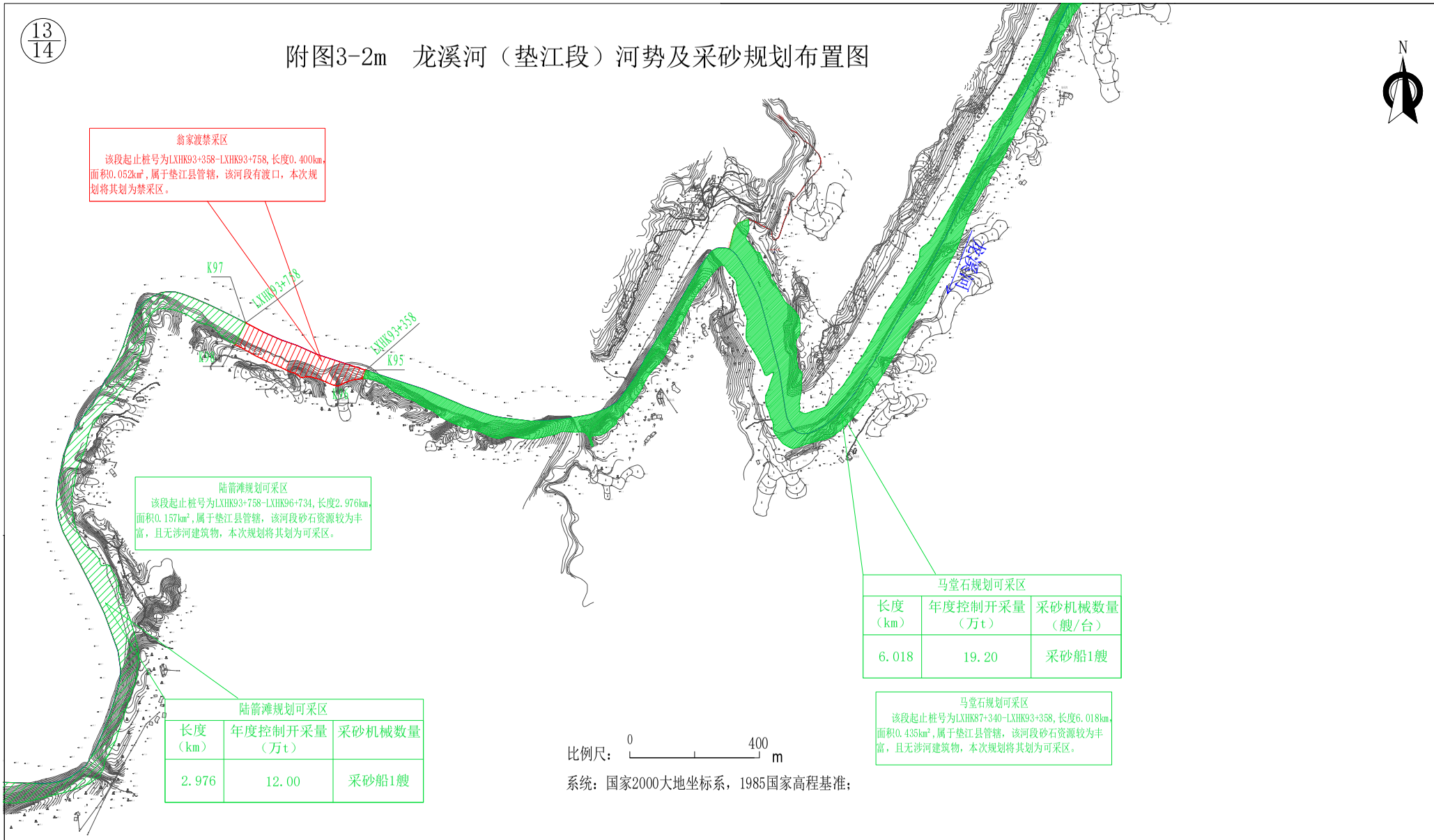

陆箭滩规划可采区		
长度（km）	年度控制开采量（万t）	采砂机械数量
2.976	12.00	采砂船1艘

马堂石规划可采区		
长度（km）	年度控制开采量（万t）	采砂机械数量（艘/台）
6.018	19.20	采砂船1艘

N

附图3-2n　龙溪河（垫江段）河势及采砂规划布置图

禁采区

可采区

保留区

陆箭滩禁采区

该段起止桩号为LXHK96+734-LXHK98+710,长度1.976km,面积0.083km²,属于垫江县管辖，该河段有闸坝、取水口、生态保护红线，本次规划将其划为禁采区。

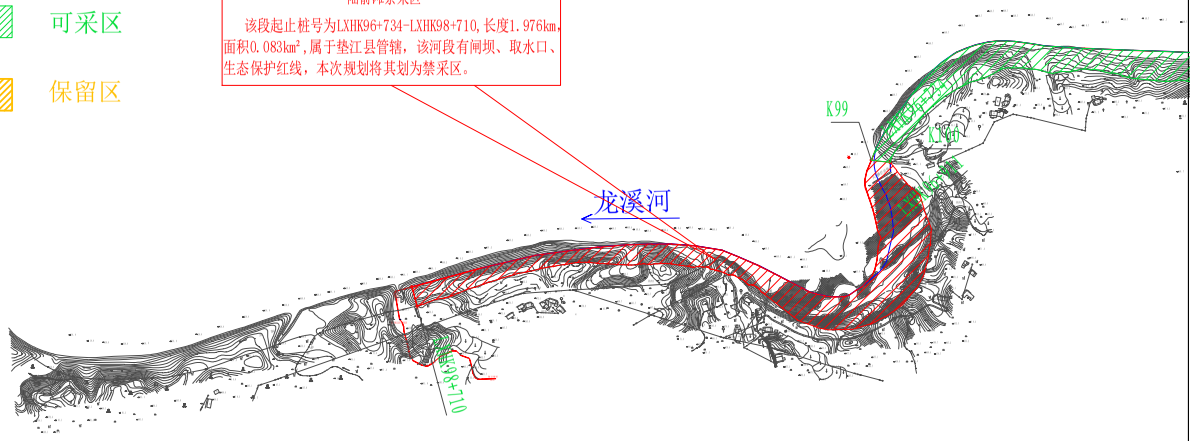

比例尺：0　400　m

系统：国家2000大地坐标系，1985国家高程基准；

附图3-3a 回龙河（垫江段）河势及采砂规划布置图

比例尺： 0 400 m

系统：国家2000大地坐标系，1985国家高程基准；

廖家湾保留区
该段起止桩号为HLHK0+000-HLHK0+116，长度0.116km，面积0.003km2，属于垫江县管辖，~~该河段河~~道较短，砂石资源有限，且上游与梁平交界易引发水事权益纠纷，将其划为保留区。

廖家湾禁采区
该段起止桩号为HLHK0+116-HLHK0+519，长度0.403km，面积0.010km²，属于垫江县管辖，该河段有人行桥，本次规划将其划为禁采区。

前进村1#规划可采区
该段起止桩号为HLHK0+519-HLHK1+173，长度0.654km，面积0.015km²，属于垫江县管辖，该河段砂石资源较为丰富，且无涉河建筑物，本次规划将其划为可采区。

毕家坝禁采区
该段起止桩号为HLHK1+173-HLHK1+575，长度0.402km，面积0.008km²，属于垫江县管辖，该河段有人行桥，本次规划将其划为禁采区。

前进村2#规划可采区
该段起止桩号为HLHK1+575-HLHK2+303，长度0.728km，面积0.016km²，属于垫江县管辖，该河段砂石资源较为丰富，且无涉河建筑物，本次规划将其划为可采区。

前进村1#规划可采区		
长度（km）	年度控制开采量（万t）	采砂机械数量（艘/台）
0.654	0.77	采砂船1艘

前进村2#规划可采区		
长度（km）	年度控制开采量（万t）	采砂机械数量（艘/台）
0.728	0.69	采砂船1艘

人和村禁采区
该段起止桩号为HLHK2+303-HLHK3+992，长度1.689km，面积0.048km²，属于垫江县管辖，该河段有中型公路桥梁、人行桥，本次规划将其划为禁采区。

幺姑滩规划可采区		
长度（km）	年度控制开采量（万t）	采砂机械数量（艘/台）
0.966	0.79	采砂船1艘

幺姑滩规划可采区
该段起止桩号为HLHK3+992-HLHK4+958，长度0.966km，面积0.026km²，属于垫江县管辖，该河段砂石资源较为丰富，且无涉河建筑物，本次规划将其划为可采区。

戴家坝禁采区
该段起止桩号为HLHK4+958-HLHK5+093，长度0.135km，面积0.005km²，属于垫江县管辖，该河段有闸坝，本次规划将其划为禁采区。

戴家坝保留区
该段起止桩号为HLHK5+093-HLHK5+288，长度0.195km，面积0.006km2，属于垫江县管辖，该河段河道较短，砂石资源有限，将其划为保留区。

江石村禁采区
该段起止桩号为HLHK5+288-HLHK8+102，长度2.814km，面积0.055km²，属于垫江县管辖，该河段有中型公路桥梁，本次规划将其划为禁采区。

禁采区
可采区
保留区

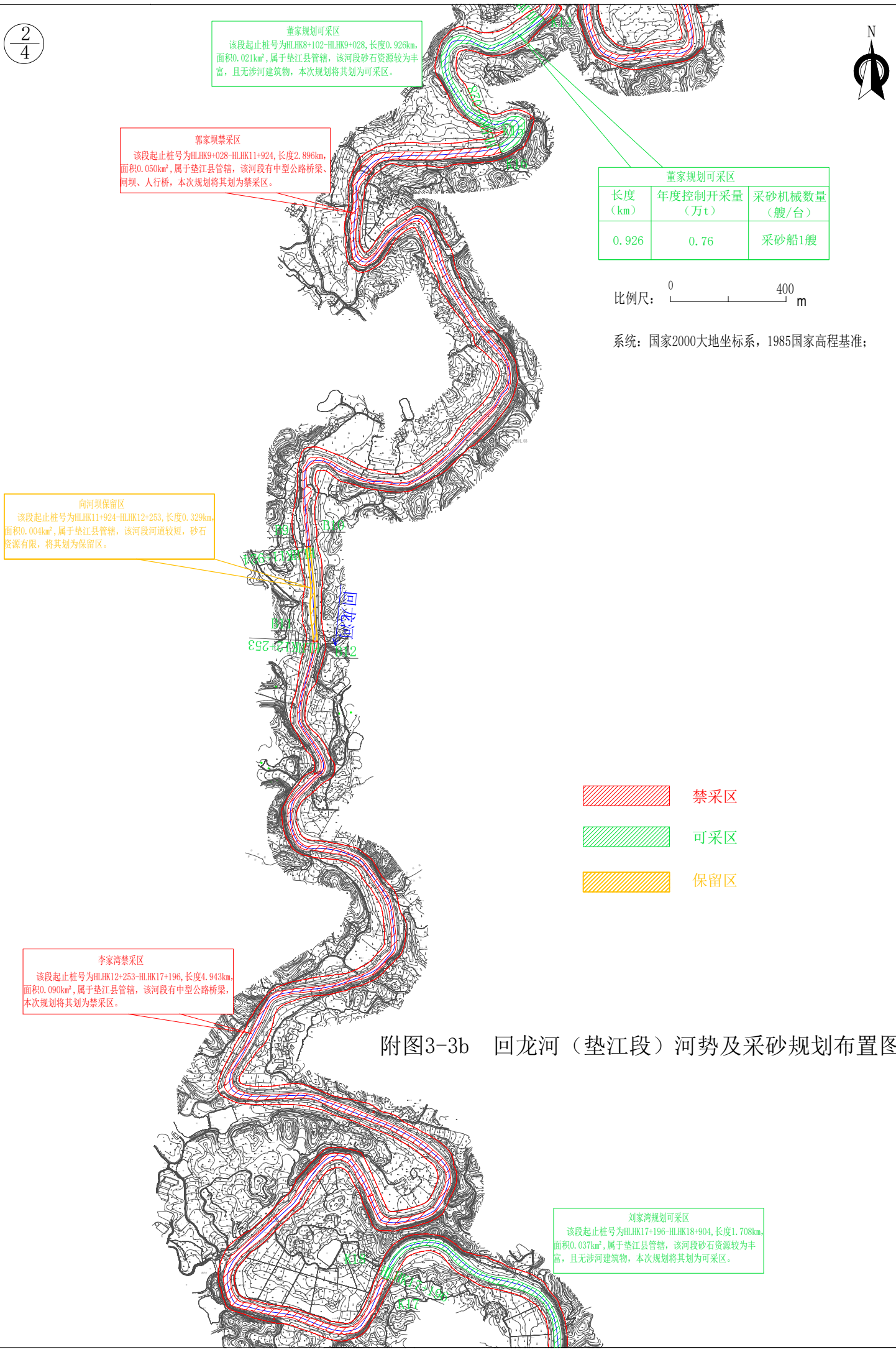

附图3-3b　回龙河（垫江段）河势及采砂规划布置图

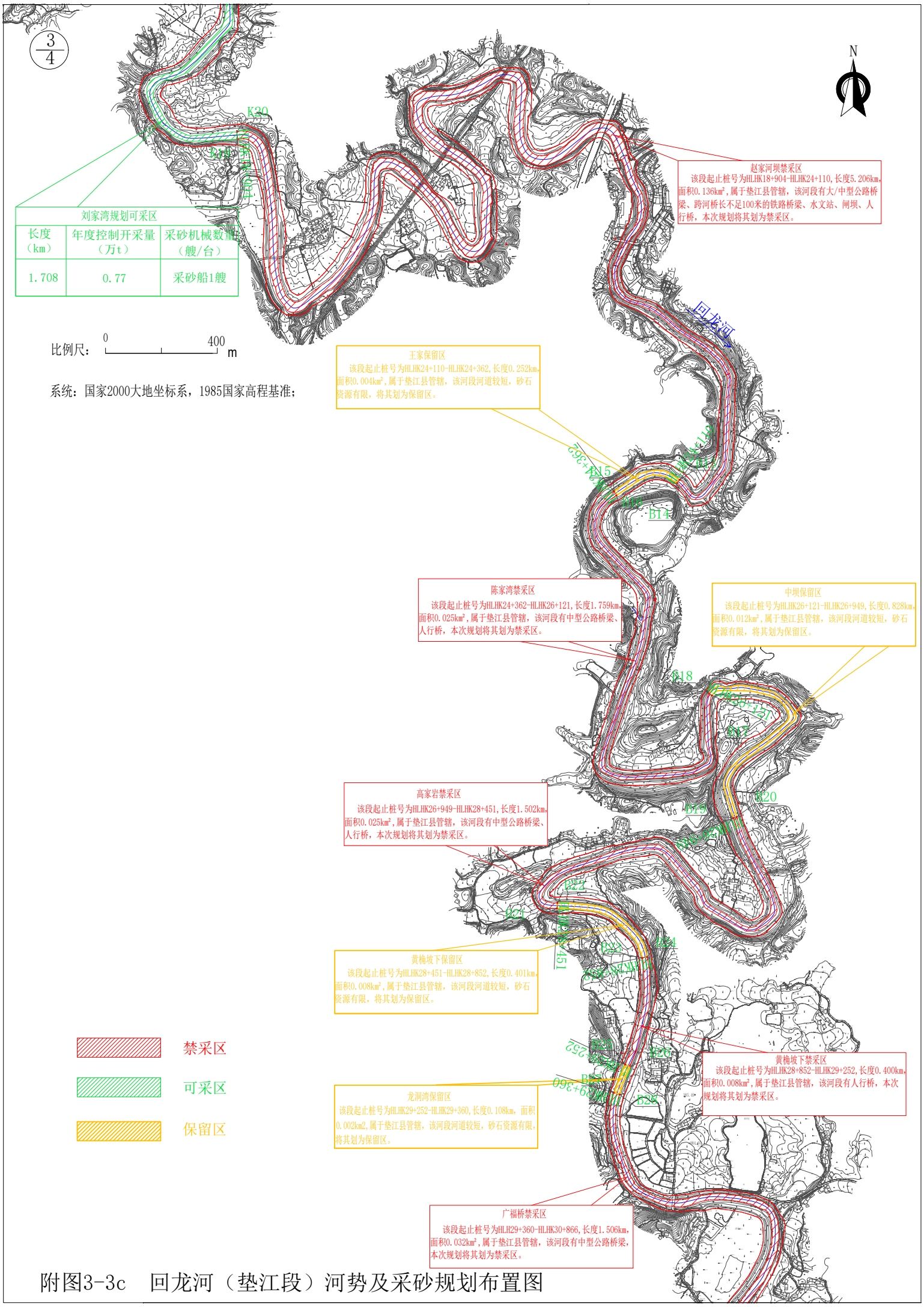

附图3-3c　回龙河（垫江段）河势及采砂规划布置图

比例尺： 0 400 m

系统：国家2000大地坐标系，1985国家高程基准；

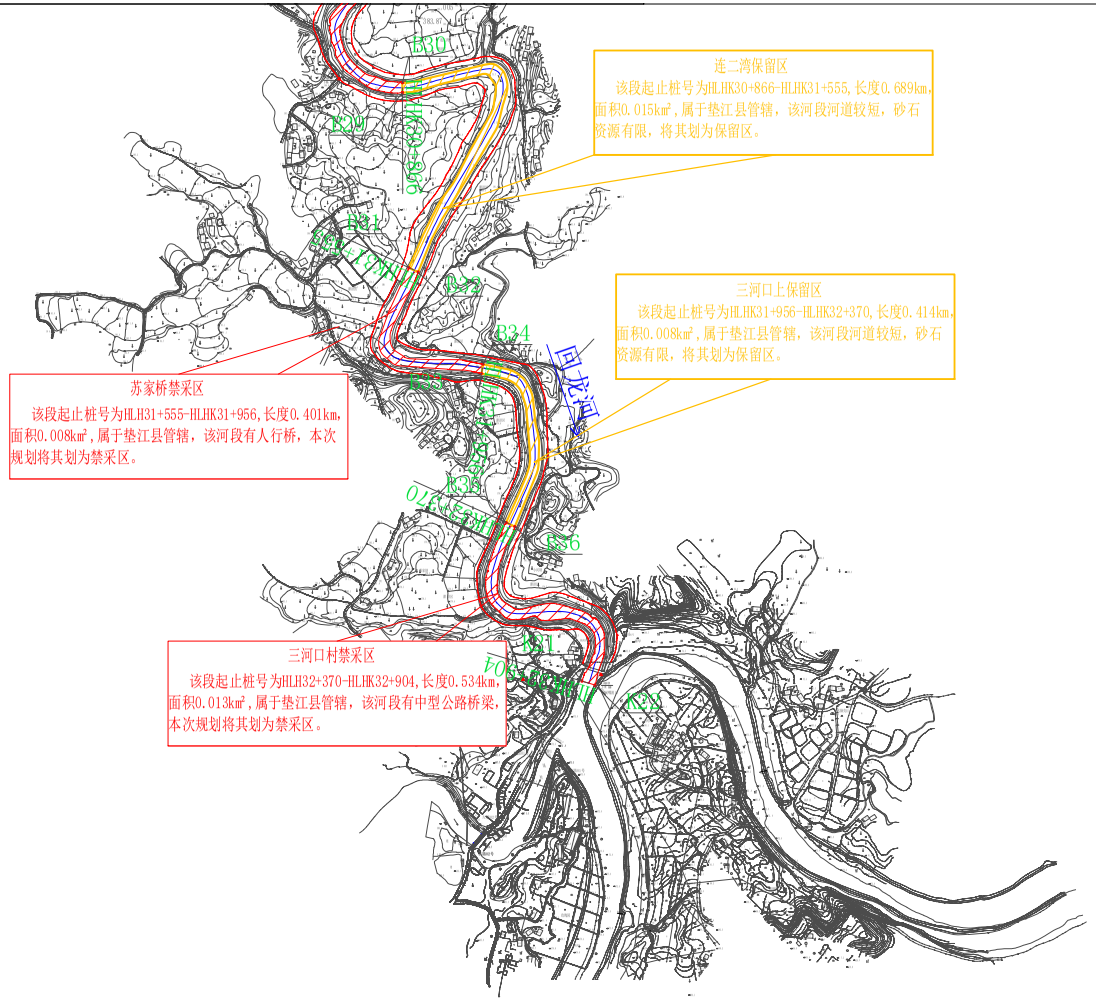

附图3-3d　回龙河（垫江段）河势及采砂规划布置图

附图3-4a　大沙河（垫江段）河势及采砂规划布置图

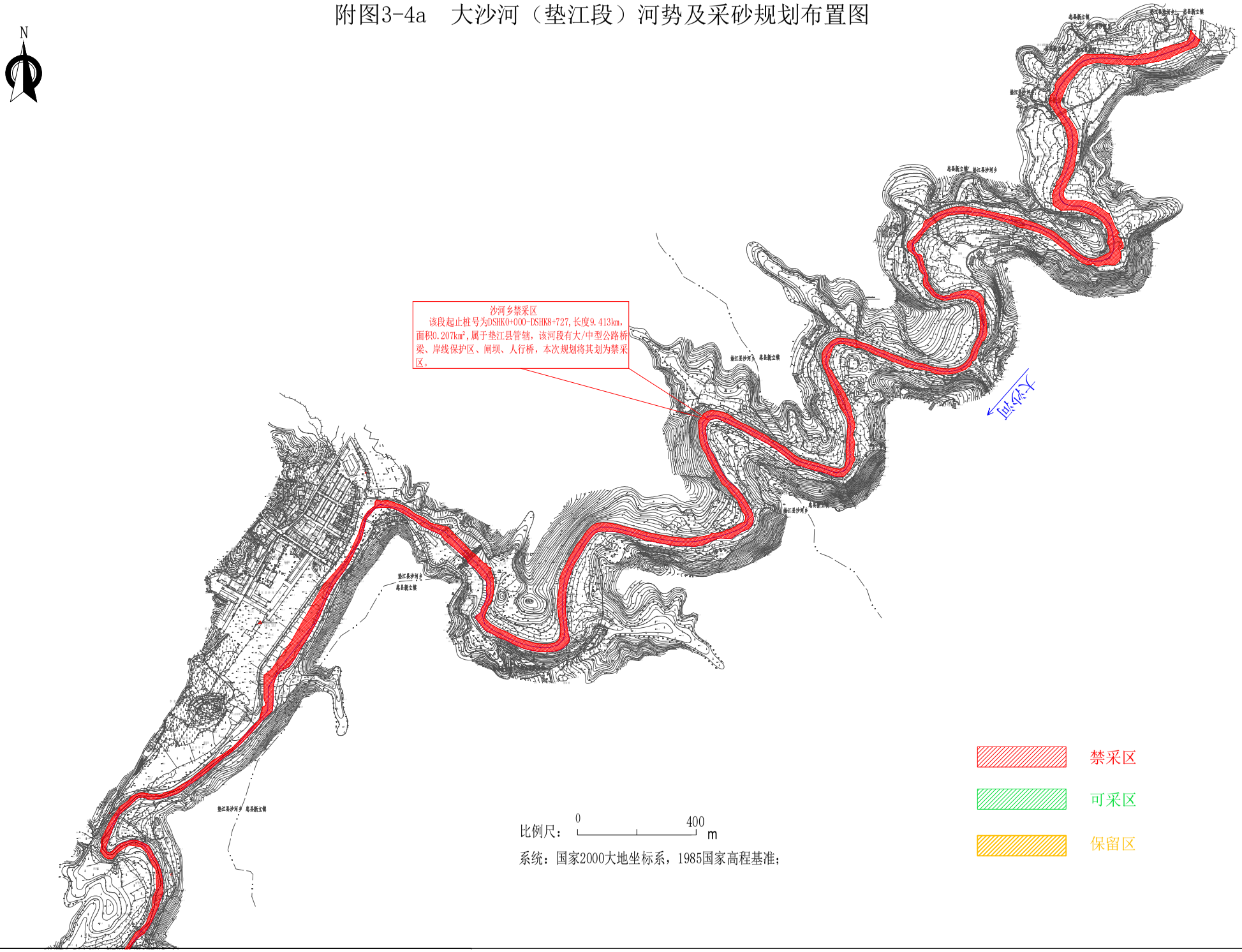

附图3-4b　大沙河（垫江段）河势及采砂规划布置图

竹林湾规划可采区
该段起止桩号为DSHK8+727-DSHK9+575,长度0.848km，面积0.012km²,属于垫江县管辖，该河段砂石资源较为丰富，且无沙河建筑物，本次规划将其划为可采区。

双龙村禁采区
该段起止桩号为DSHK9+575-DSHK20+265,长度10.690km,面积0.178km²,属于垫江县管辖，该河段有大/中型公路桥梁、岸线保护区、人行桥、闸坝、河堤，本次规划将其划为禁采区。

K1
K2
K3
K4

竹林湾规划可采区		
长度（km）	年度控制开采量（万t）	采砂机械数量（艘/台）
0.848	0.57	采砂船1艘

N

比例尺：0　400　m

系统：国家2000大地坐标系，1985国家高程基准；

禁采区
可采区
保留区

附图3-4c　大沙河（垫江段）河势及采砂规划布置图

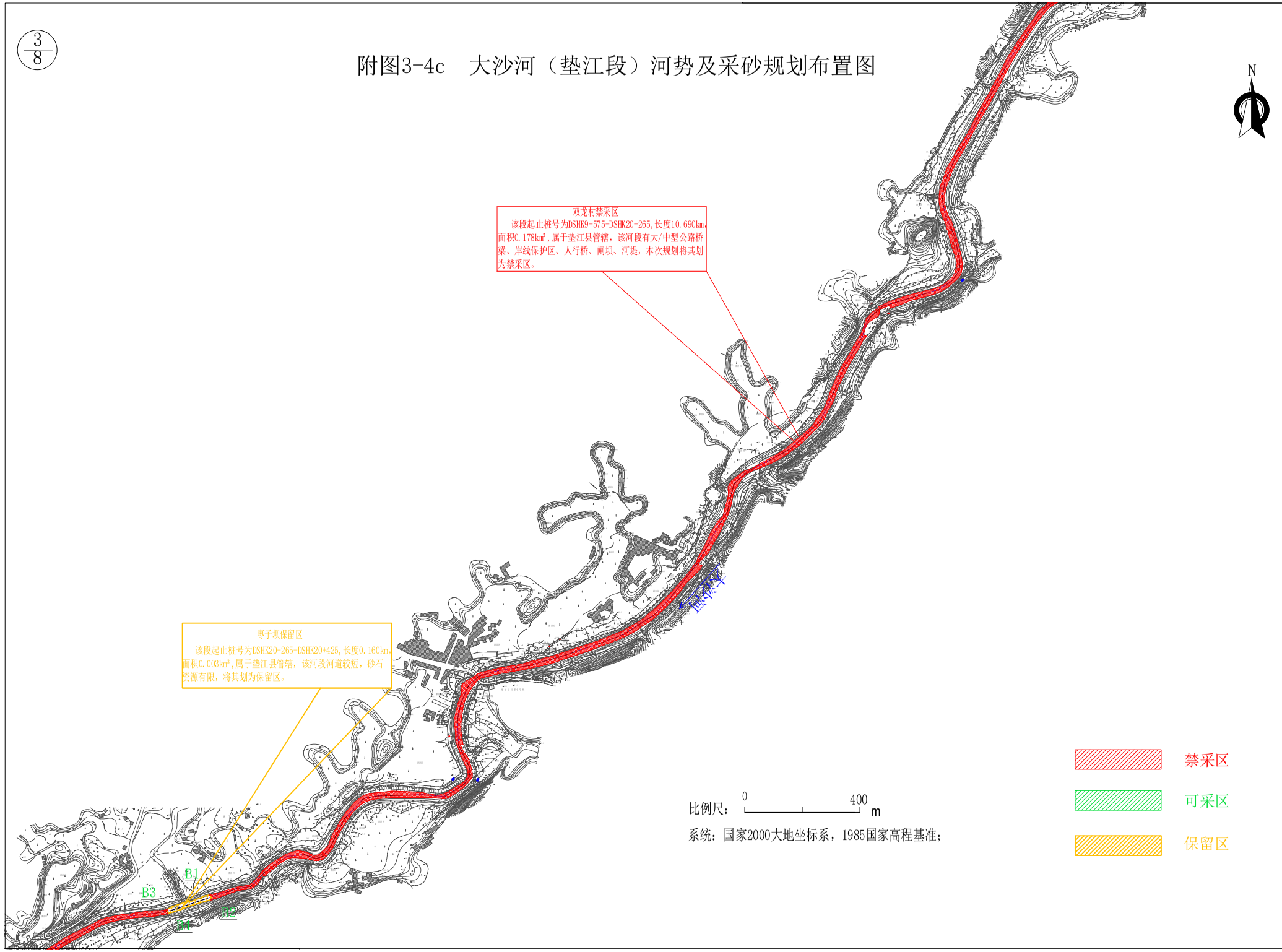

附图3-4d　大沙河（垫江段）河势及采砂规划布置图

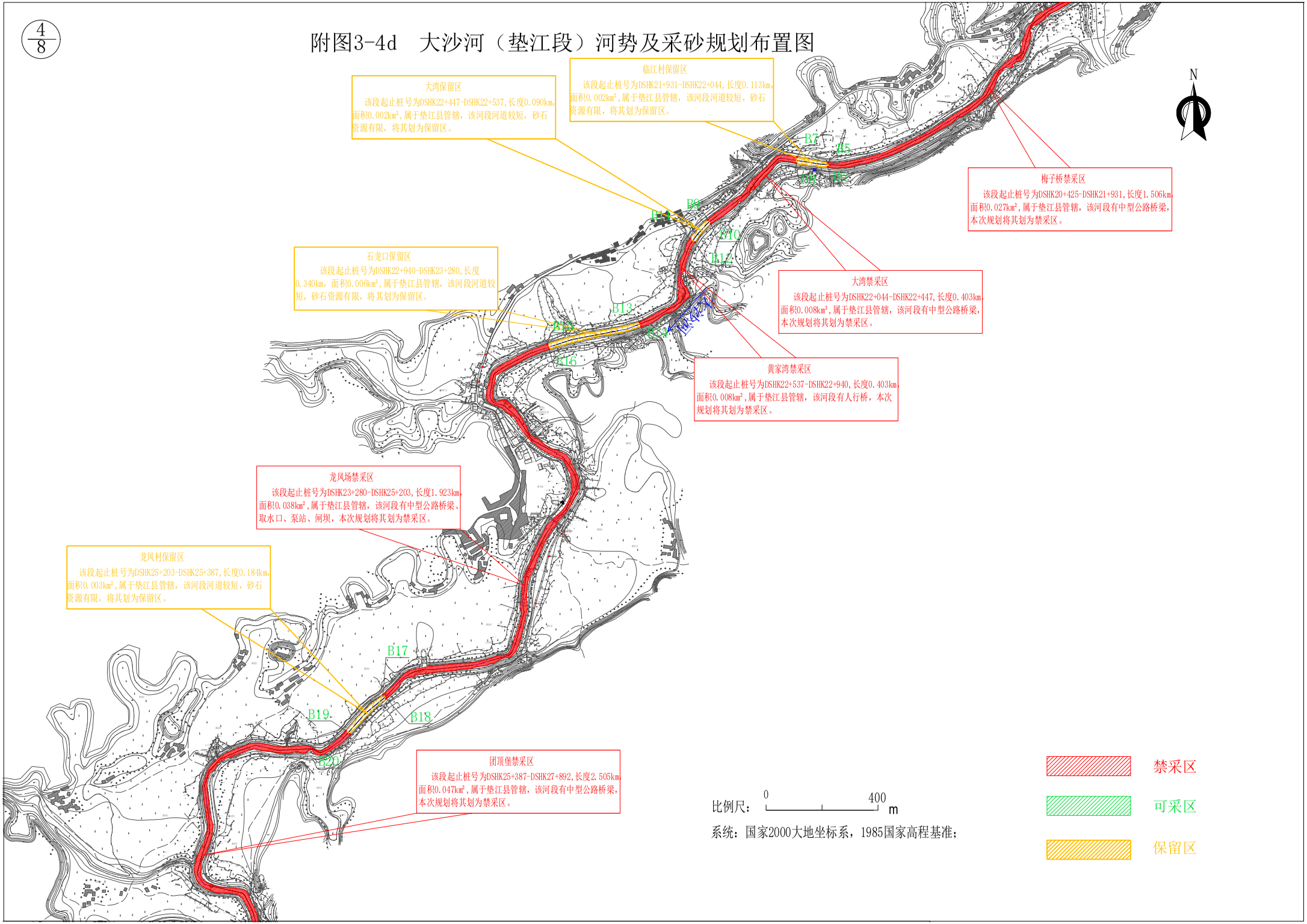

附图3-4e　大沙河（垫江段）河势及采砂规划布置图

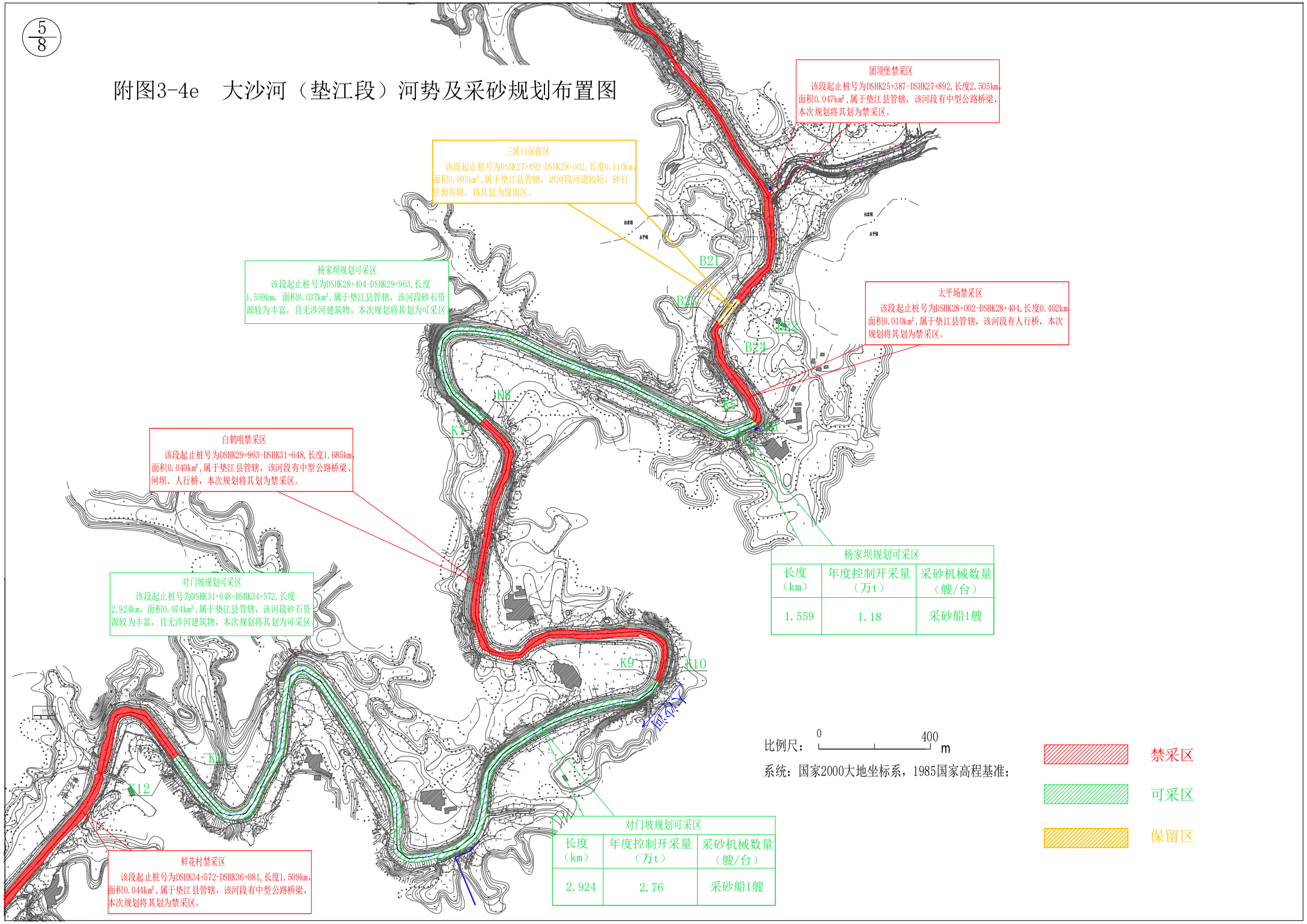

附图3-4f　大沙河（垫江段）河势及采砂规划布置图

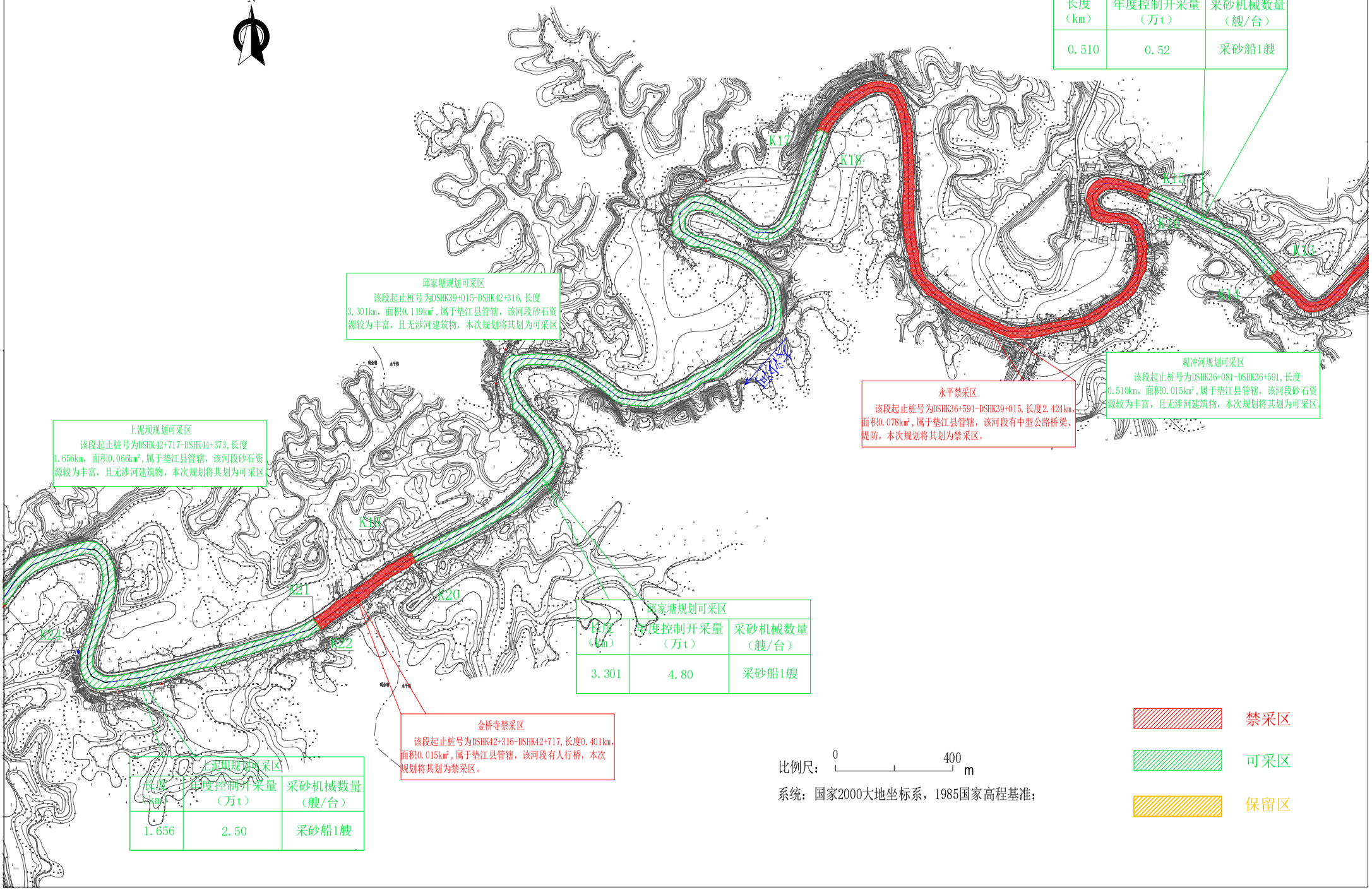

附图3-4g　大沙河（垫江段）河势及采砂规划布置图

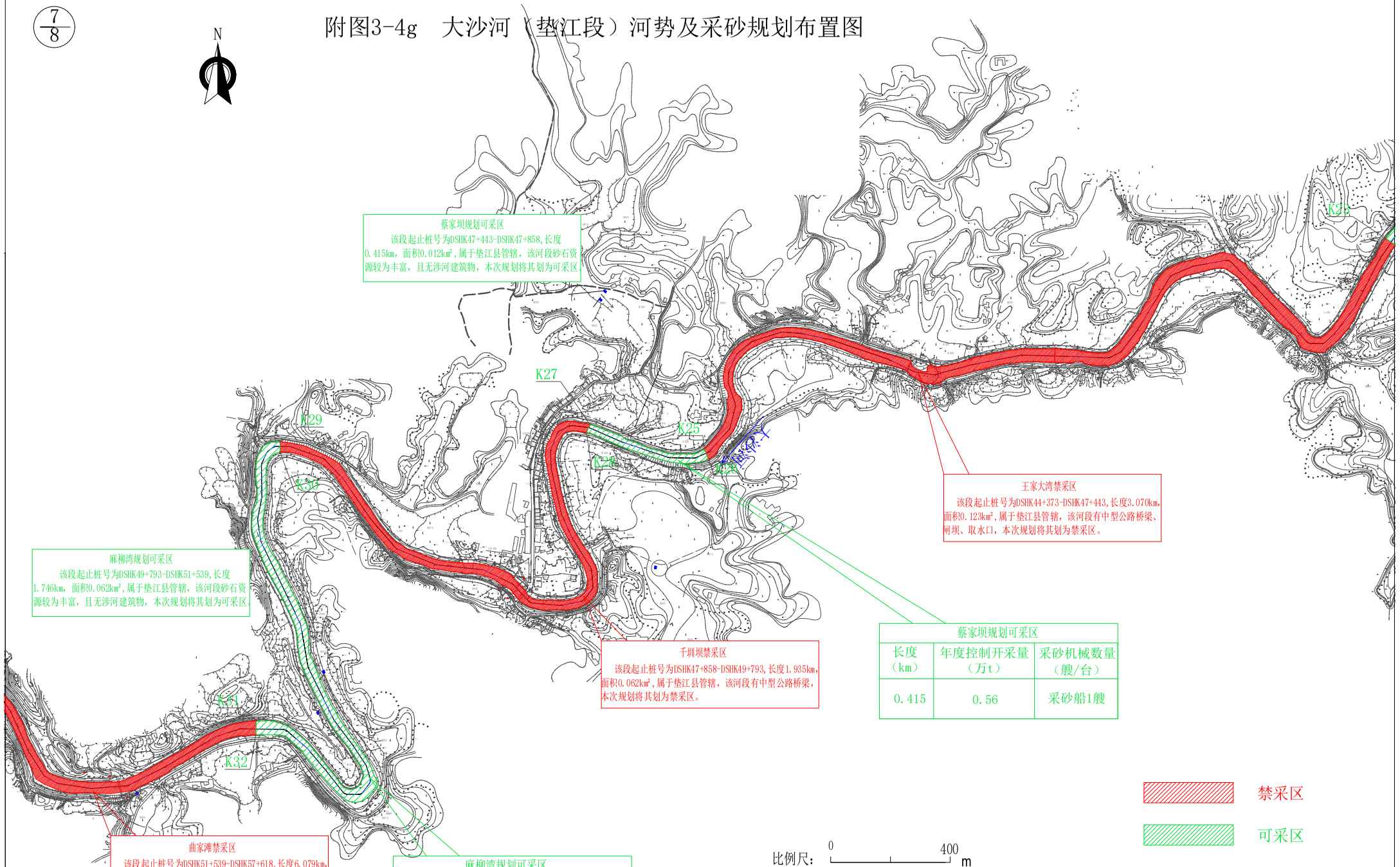

蔡家坝规划可采区		
长度（km）	年度控制开采量（万t）	采砂机械数量（艘/台）
0.415	0.56	采砂船1艘

麻柳湾规划可采区		
长度（km）	年度控制开采量（万t）	采砂机械数量（艘/台）
1.746	2.34	采砂船1艘

比例尺：0　400　m

系统：国家2000大地坐标系，1985国家高程基准；

禁采区

可采区

保留区

附图3-4h　大沙河（垫江段）河势及采砂规划布置图

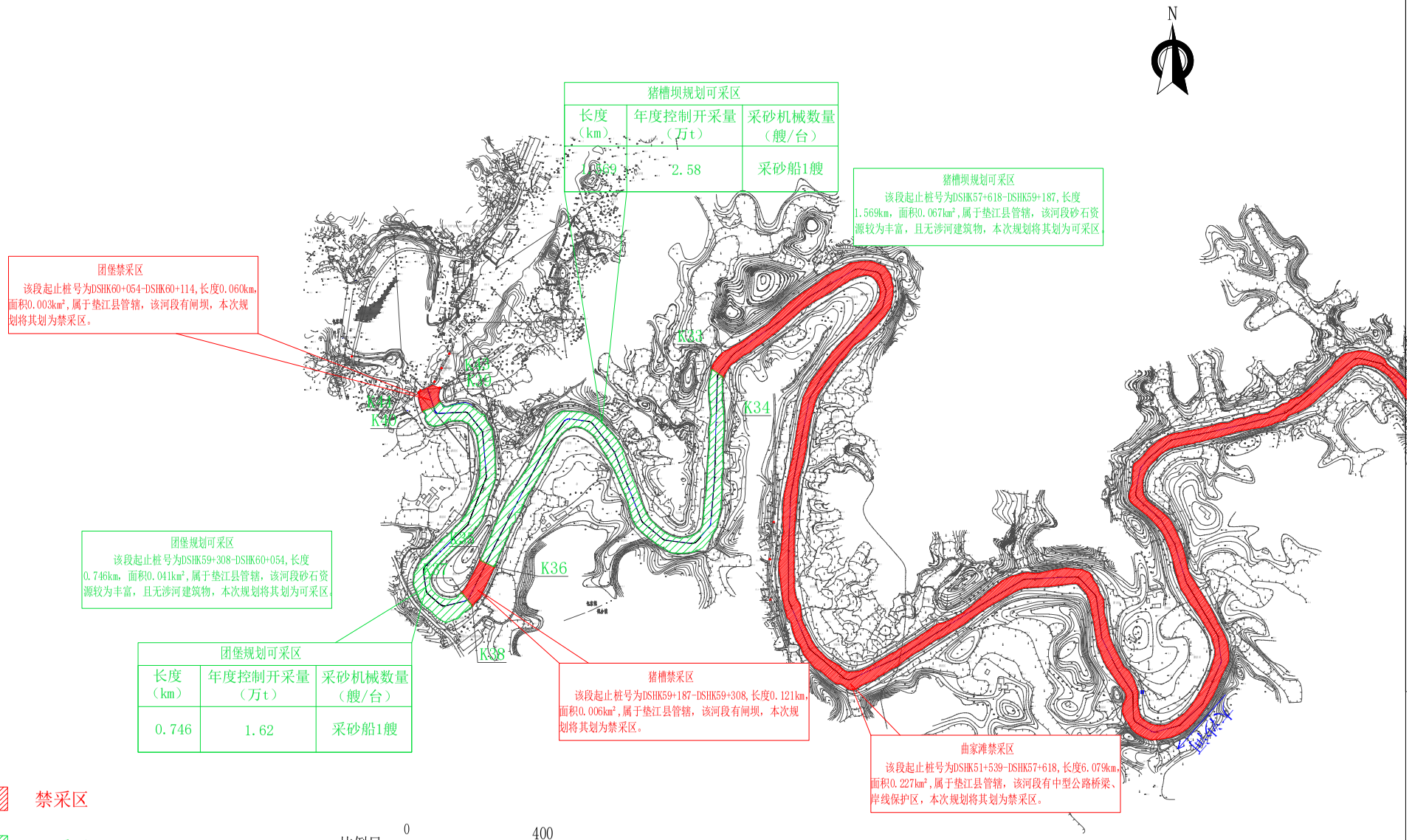

附图3-5a　小江（开州段）河势及采砂规划布置图



比例尺：0　400 m

系统：国家2000大地坐标系，1985国家高程基准

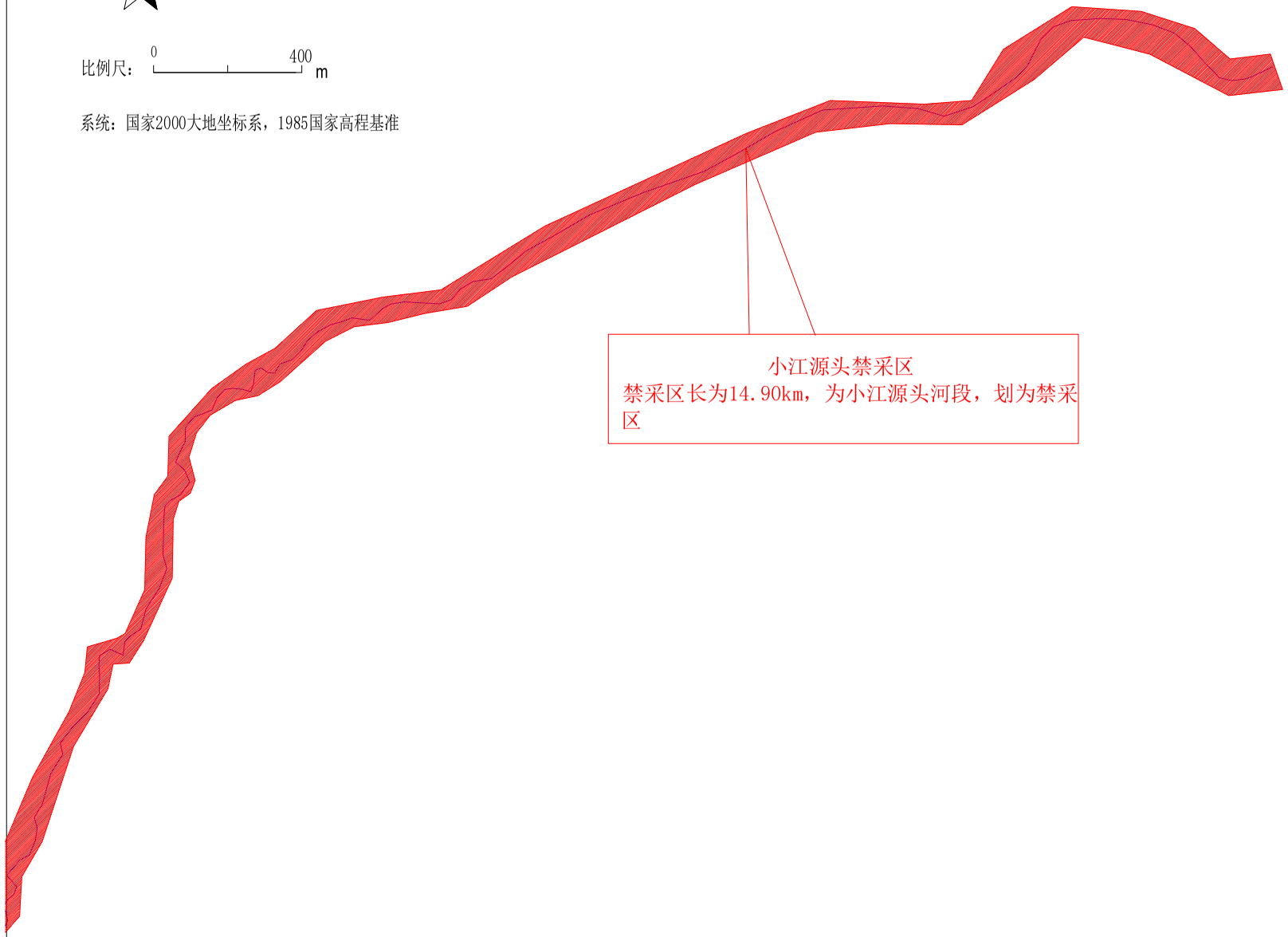

附图3-5b　小江（开州段）河势及采砂规划布置图

N

比例尺：0　400 m

系统：国家2000大地坐标系，1985国家高程基准

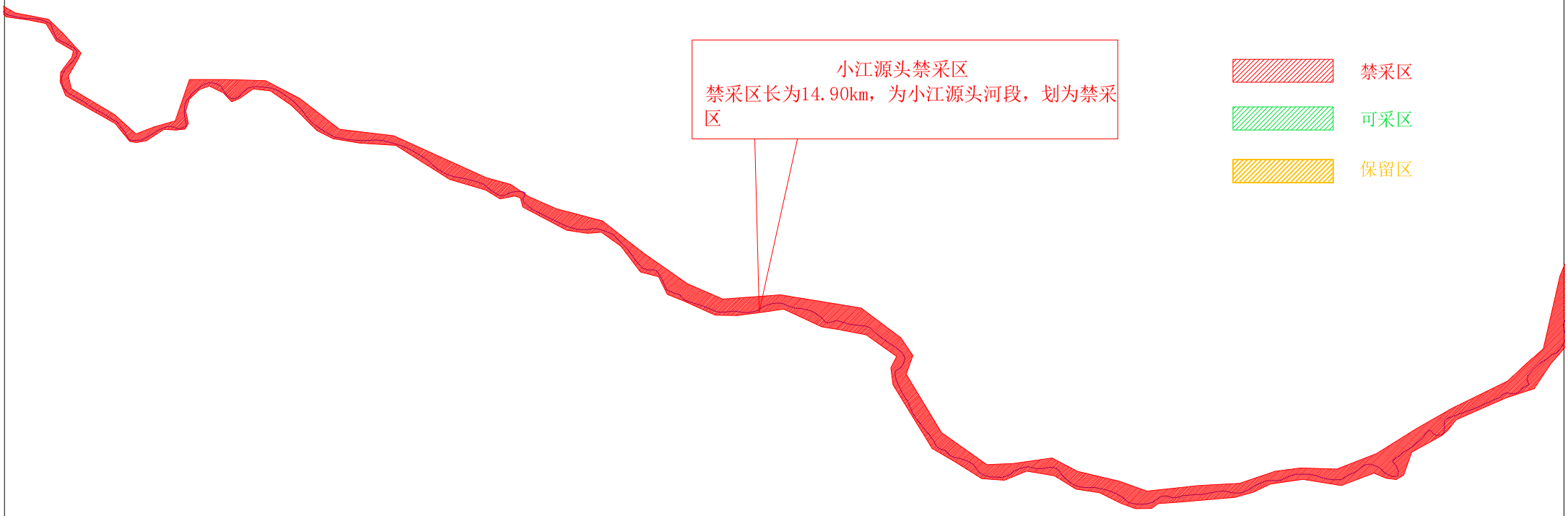

附图3-5c　小江（开州段）河势及采砂规划布置图

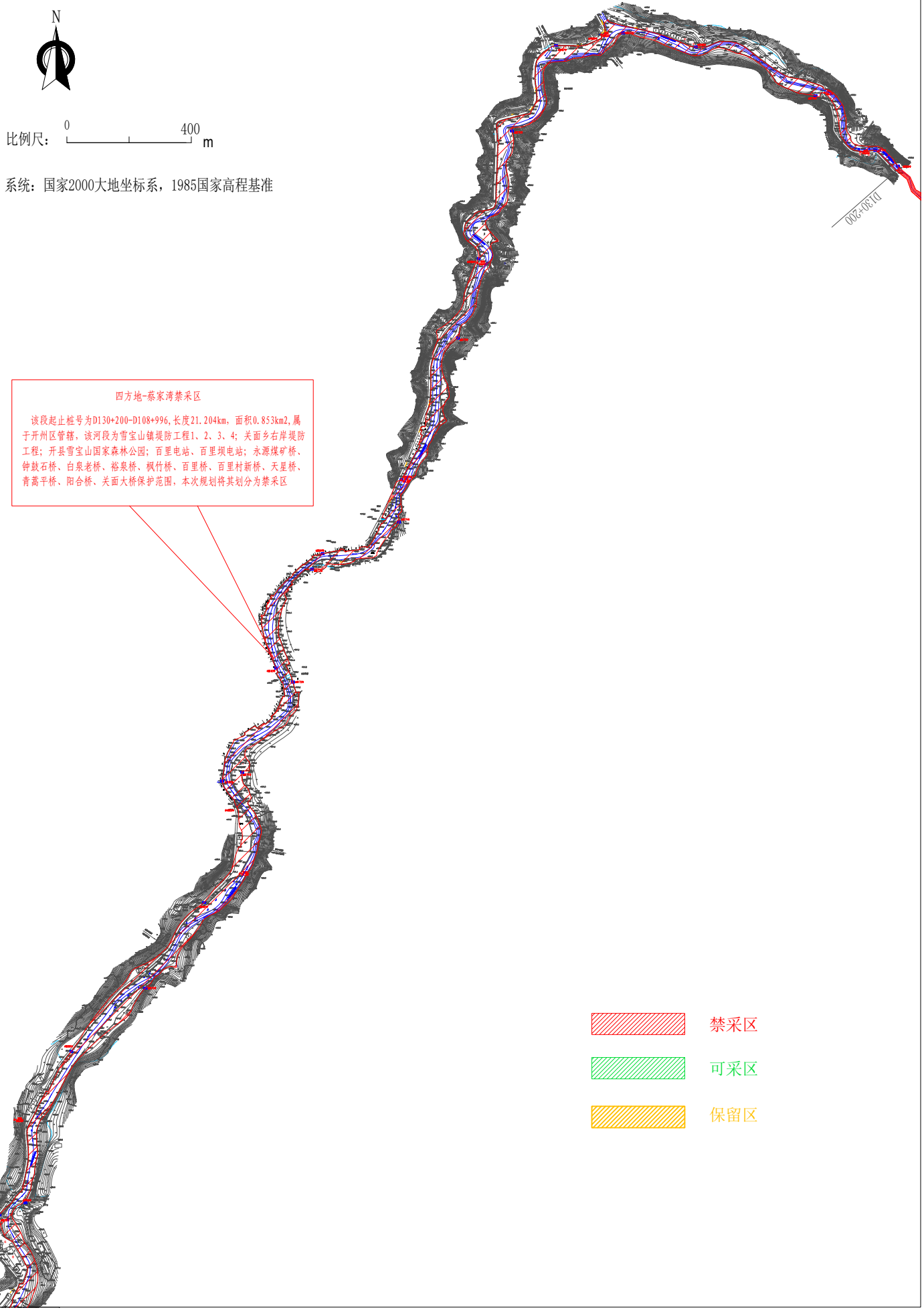

附图3-5d　小江（开州段）河势及采砂规划布置图

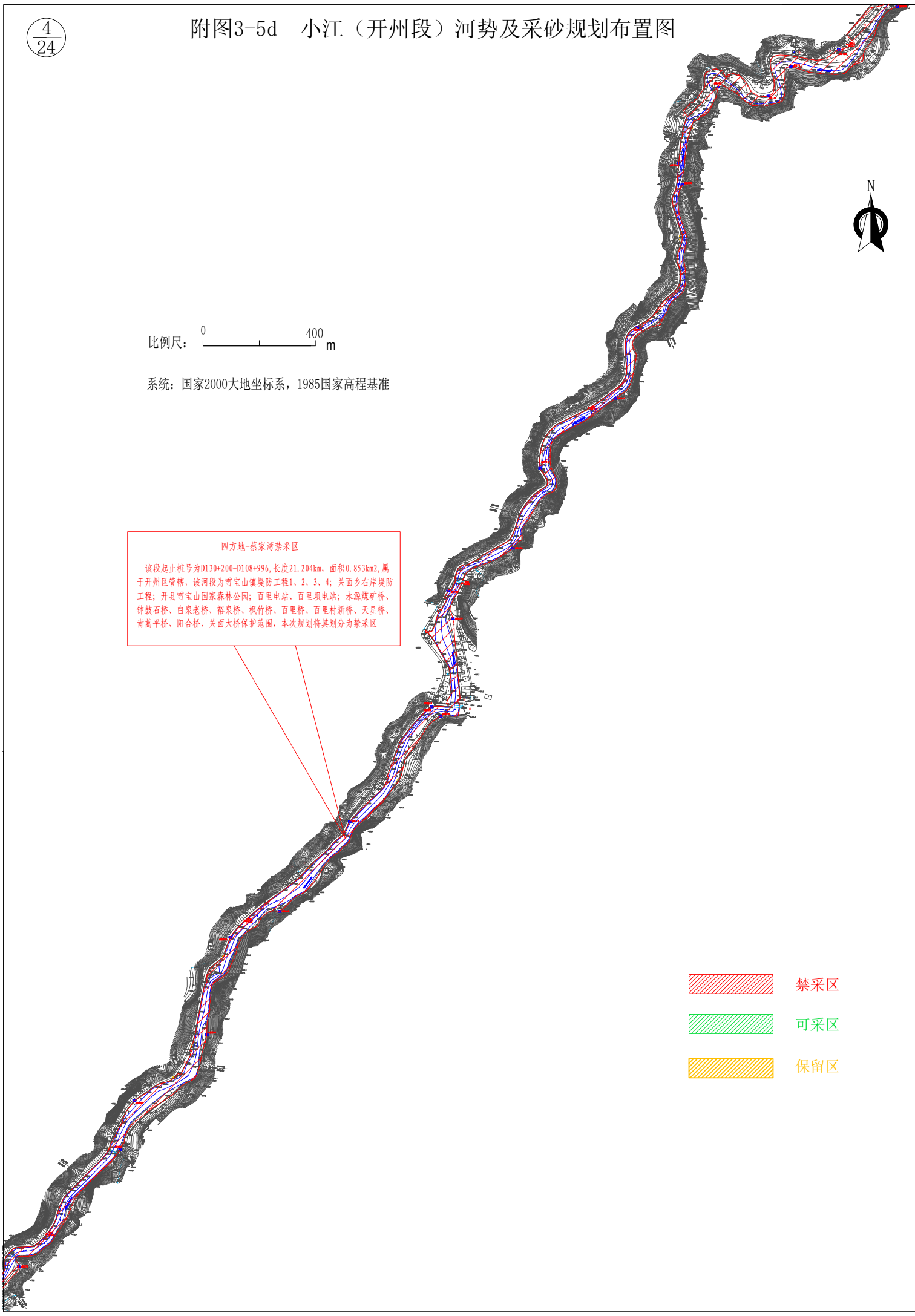

附图3-5e　小江（开州段）河势及采砂规划布置图

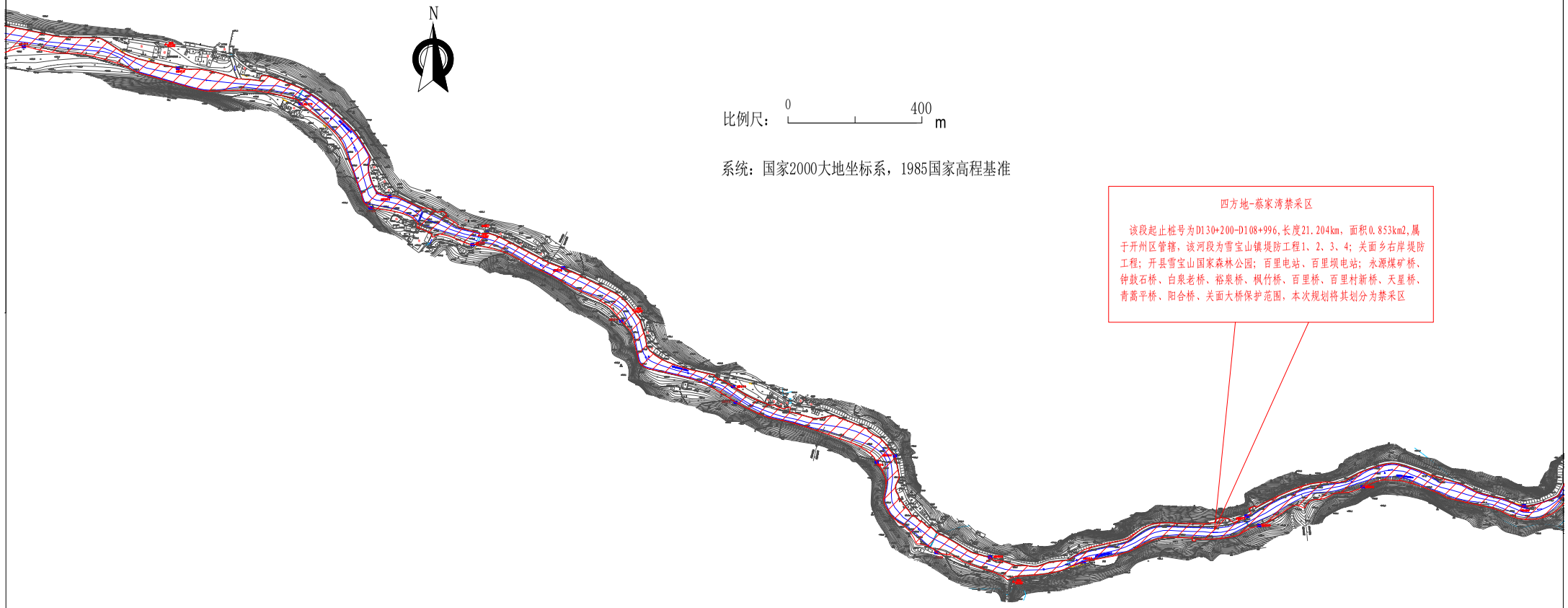

附图3-5f　小江（开州段）河势及采砂规划布置图

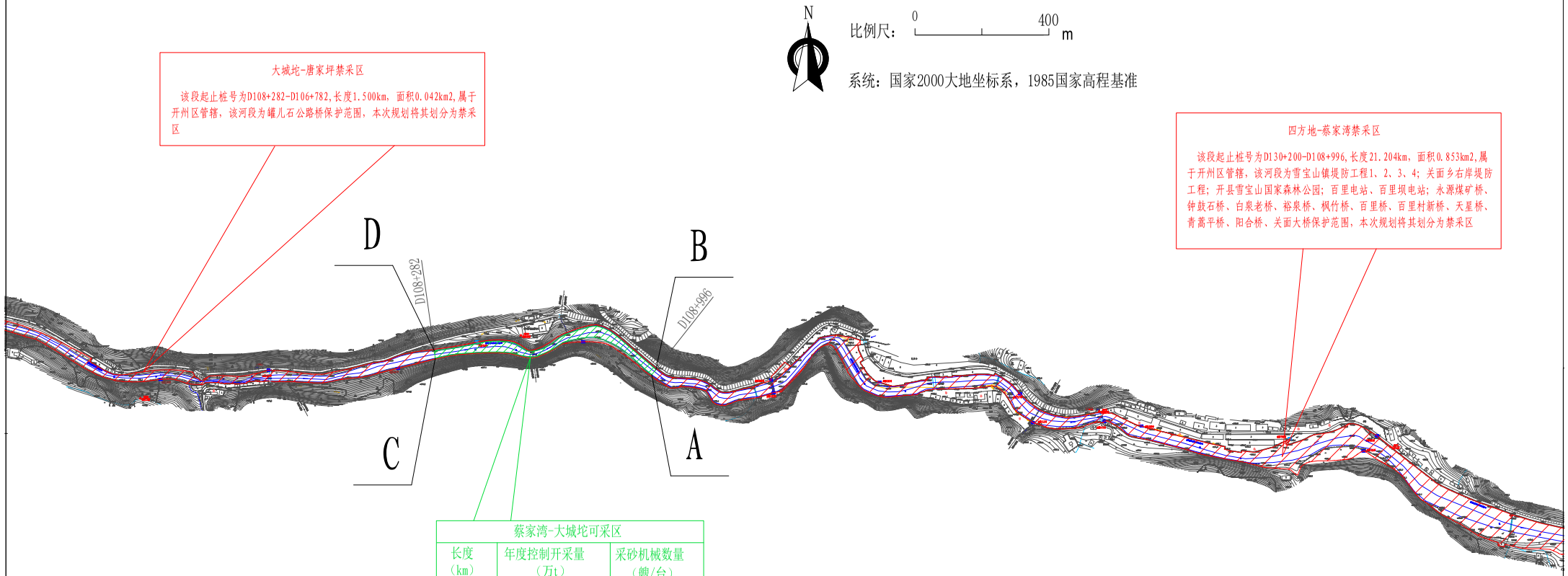

蔡家湾-大城坨可采区		
长度（km）	年度控制开采量（万t）	采砂机械数量（艘/台）
0.714	1.98	挖掘机1台

蔡家湾-大城坨可采区

该段起止桩号为D108+996-D108+282,长度0.714km，面积0.017km2,属于开州区管辖，该河段砂石资源较为丰富，且无涉河建筑物，本次规划将其划为可采区。

附图3-5g　小江（开州段）河势及采砂规划布置图

N

比例尺：0　400　m

系统：国家2000大地坐标系，1985国家高程基准

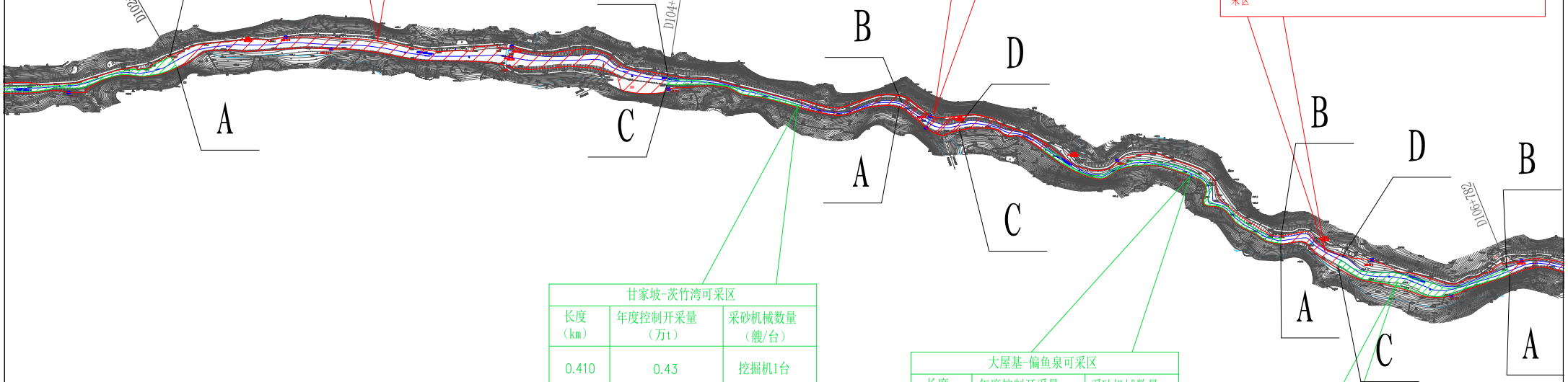

茨竹湾-檀木沟禁采区

该段起止桩号为D104+032-D102+532，长度1.500km，面积0.062km2，属于开州区管辖，该河段为寨沱桥保护范围，本次规划将其划分为禁采区

偏鱼泉-甘家坡禁采区

该段起止桩号为D105+212-D104+442，长度0.770km，面积0.004km2，属于开州区管辖，该河段为潘家坪人行桥保护范围，本次规划将其划分为禁采区

李家河坝-大屋基禁采区

该段起止桩号为D106+252-D106+052，长度0.200km，面积0.006km2，属于开州区管辖，该河段为李家河坝人行桥保护范围，本次规划将其划分为禁采区

甘家坡-茨竹湾可采区		
长度（km）	年度控制开采量（万t）	采砂机械数量（艘/台）
0.410	0.43	挖掘机1台

甘家坡-茨竹湾可采区

该段起止桩号为D104+442-D104+032，长度0.410km，面积0.004km2，属于开州区管辖，该河段砂石资源较为丰富，且无涉河建筑物，本次规划将其划为可采区。

大屋基-偏鱼泉可采区		
长度（km）	年度控制开采量（万t）	采砂机械数量（艘/台）
0.840	0.95	挖掘机1台

大屋基-偏鱼泉可采区

该段起止桩号为D106+052-D105+212，长度0.840km，面积0.008km2，属于开州区管辖，该河段砂石资源较为丰富，且无涉河建筑物，本次规划将其划为可采区。

唐家坪-李家河坝可采区		
长度（km）	年度控制开采量（万t）	采砂机械数量（艘/台）
0.530	1.47	挖掘机1台

唐家坪-李家河坝可采区

该段起止桩号为D106+782-D106+252，长度0.530km，面积0.013km2，属于开州区管辖，该河段砂石资源较为丰富，且无涉河建筑物，本次规划将其划为可采区。

禁采区

可采区

保留区

附图3-5h　小江（开州段）河势及采砂规划布置图

鱼泉-大湾可采区

该段起止桩号为D98+801-D97+067,长度1.734km，面积0.147km2,属于开州区管辖，该河段砂石资源较为丰富，且无涉河建筑物，G69银百高速跨小江牛巴肋梁处特大桥和双河口电站桥桥梁基础为基岩，河道淤积严重，对行洪影响较大，当地及群众多次要求，纳入可采区进行清淤，红花电站目前运行淤积严重，砂石资源丰富，淤积对电站运行造成影响，电站曾经多次要求清淤,本次规划将其划为可采区。

鱼泉-大湾可采区		
长度（km）	年度控制开采量（万t）	采砂机械数量（艘/台）
1.734	16.12	挖掘机3台

大沟梁-鱼泉禁采区

该段起止桩号为D100+923-D98+801,长度2.122km，面积0.132km2,开州区管辖，该河段为双河口水电站；双河口电站桥、翠湖村公路桥、翠湖村人行桥、翠湖电站人行桥保护范围，本次规划将其划分为禁采区

N

比例尺：0　400 m

系统：国家2000大地坐标系，1985国家高程基准

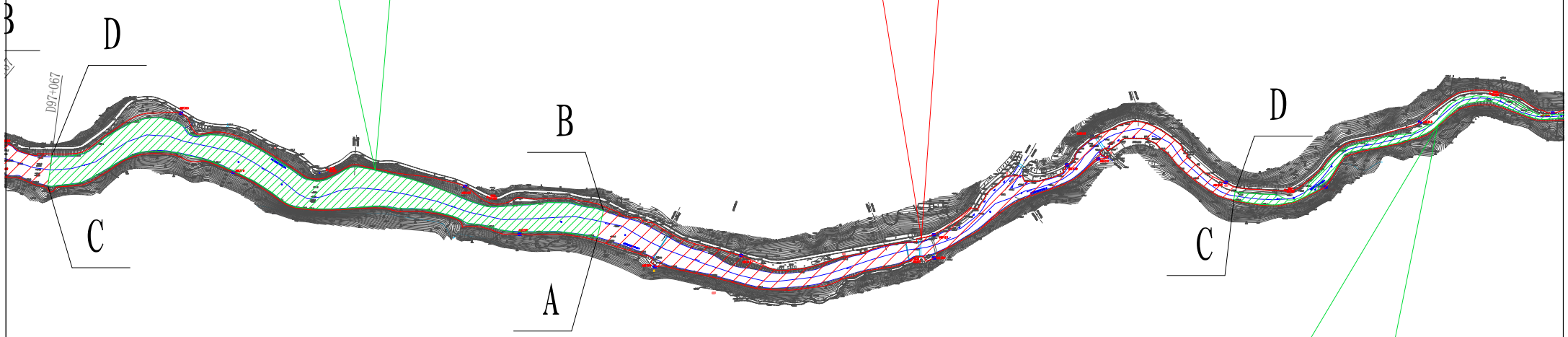

禁采区

可采区

保留区

檀木沟-大沟梁可采区		
长度（km）	年度控制开采量（万t）	采砂机械数量（艘/台）
1.609	3.60	挖掘机1台

檀木沟-大沟梁可采区

该段起止桩号为D102+532-D100+923,长度1.609km，面积0.030km2,属于开州区管辖，该河段砂石资源较为丰富，且无涉河建筑物，本次规划将其划为可采区。

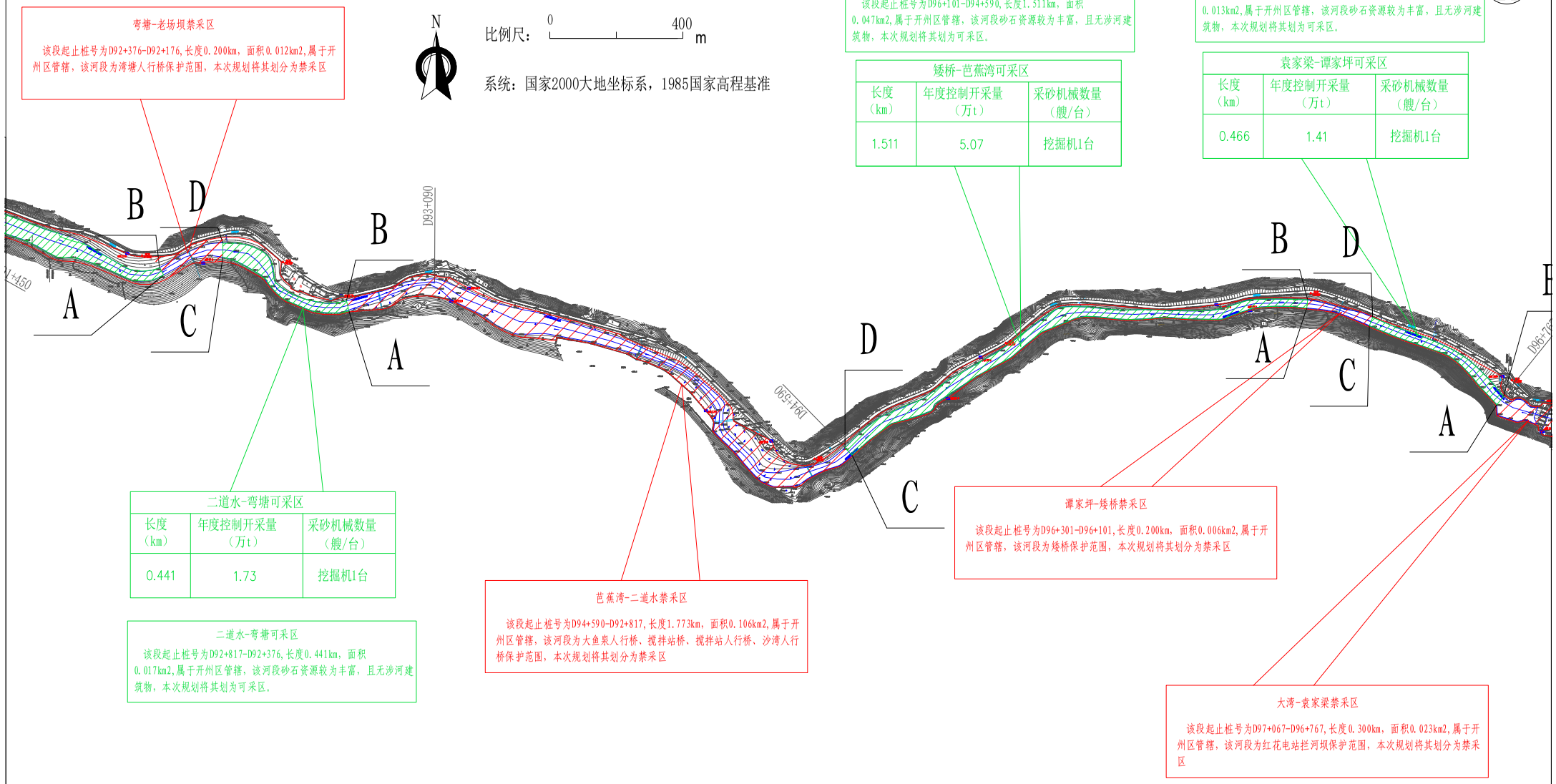

附图3-5i　小江（开州段）河势及采砂规划布置图

附图3-5j　小江（开州段）河势及采砂规划布置图



比例尺：0　400 m

系统：国家2000大地坐标系，1985国家高程基准

老场坝-龙咀庙可采区		
长度（km）	年度控制开采量（万t）	采砂机械数量（艘/台）
0.726	3.79	挖掘机1台

老场坝-龙咀庙可采区

该段起止桩号为D92+176-D91+450，长度0.726km，面积0.033km2，属于开州区管辖，该河段砂石资源较为丰富，且无涉河建筑物，本次规划将其划为可采区。

龙咀庙-天灯包禁采区

该段起止桩号为D91+450-D89+495，长度1.955km，面积0.100km2，属于开州区管辖，该河段为洞口桥、泗峡电站、泗峡电站拦河坝保护范围，本次规划将其划分为禁采区

天灯包-红花电站可采区		
长度（km）	年度控制开采量（万t）	采砂机械数量（艘/台）
2.129	9.80	挖掘机2台

天灯包-红花电站可采区

该段起止桩号为D89+495-D87+366，长度2.129km，面积0.086km2，属于开州区管辖，该河段砂石资源较为丰富，且无涉河建筑物，本次规划将其划为可采区。

红花电站-瓦拱洞梁上禁采区

该段起止桩号为D87+366-D84+626，长度2.740km，面积0.172km2，属于开州区管辖，该河段为红花电站桥、红花电站人行桥；红花电站；红花水文站保护范围，本次规划将其划分为禁采区

禁采区

可采区

保留区

附图3-5k　小江（开州段）河势及采砂规划布置图

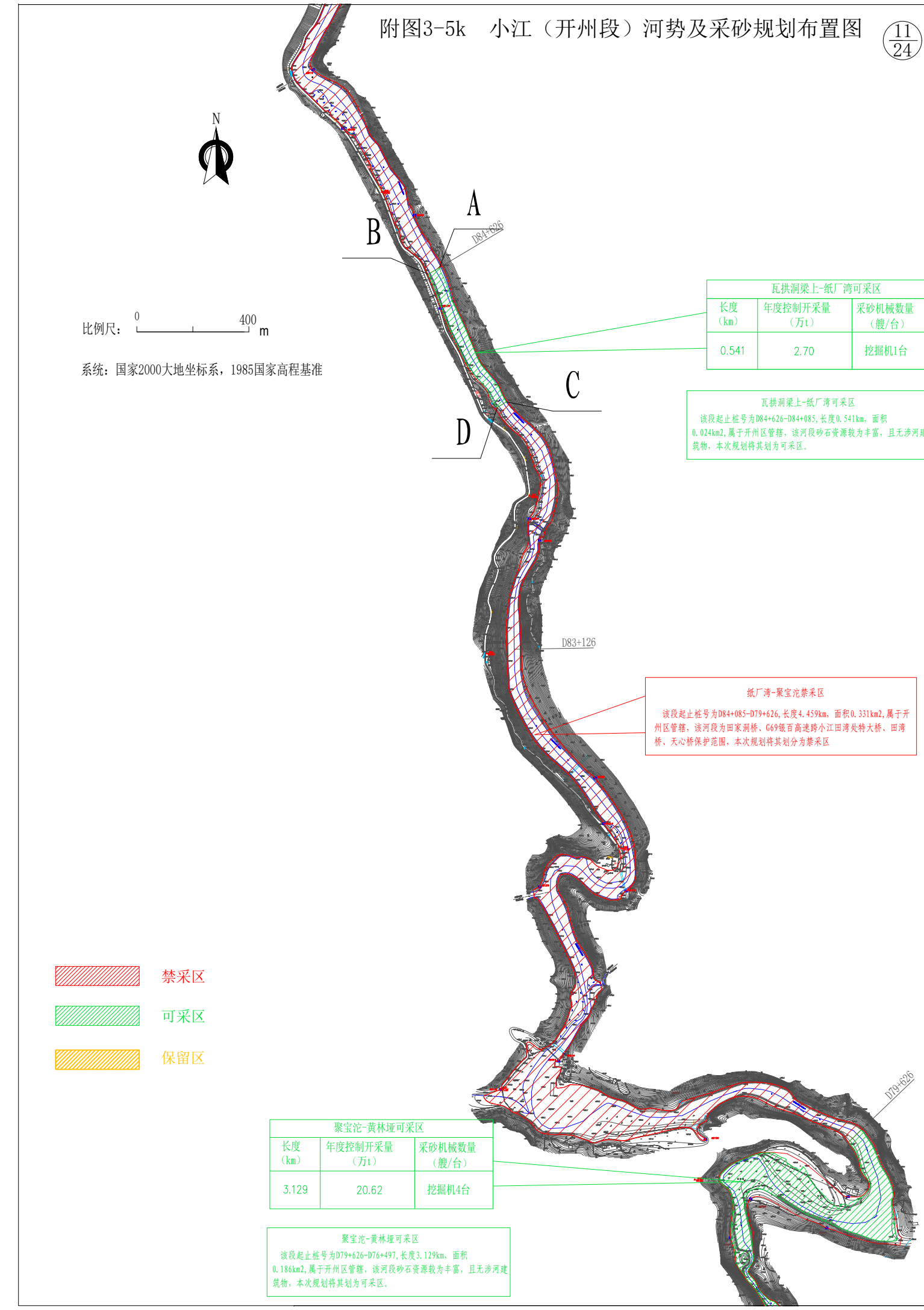

瓦拱洞梁上-纸厂湾可采区		
长度（km）	年度控制开采量（万t）	采砂机械数量（艘/台）
0.541	2.70	挖掘机1台

瓦拱洞梁上-纸厂湾可采区

该段起止桩号为D84+626-D84+085，长度0.541km，面积0.024km2，属于开州区管辖，该河段砂石资源较为丰富，且无涉河建筑物，本次规划将其划为可采区。

纸厂湾-聚宝沱禁采区

该段起止桩号为D84+085-D79+626，长度4.459km，面积0.331km2，属于开州区管辖，该河段为田家洞桥、G69银百高速跨小江田湾处特大桥、田湾桥、天心桥保护范围，本次规划将其划分为禁采区

聚宝沱-黄林垭可采区		
长度（km）	年度控制开采量（万t）	采砂机械数量（艘/台）
3.129	20.62	挖掘机4台

聚宝沱-黄林垭可采区

该段起止桩号为D79+626-D76+497，长度3.129km，面积0.186km2，属于开州区管辖，该河段砂石资源较为丰富，且无涉河建筑物，本次规划将其划为可采区。

聚宝沱-黄林垭可采区		
长度（km）	年度控制开采量（万t）	采砂机械数量（艘/台）
3.129	20.62	挖掘机4台

聚宝沱-黄林垭可采区

该段起止桩号为D79+626-D76+497，长度3.129km，面积0.186km2，属于开州区管辖，该河段砂石资源较为丰富，且无涉河建筑物，本次规划将其划为可采区。

N

比例尺： 0 400 m

系统：国家2000大地坐标系，1985国家高程基准

C

D

D76+133

黄林垭-山溪村禁采区

该段起止桩号为D76+497-D72+633，长度3.864km，面积0.315km2，属于开州区管辖，该河段为谭家镇人行桥1、谭家镇人行桥2、龙溪河大桥；小谭家坝保护范围，本次规划将其划分为禁采区

B

A

D72+633

山溪村-猫儿嵌可采区		
长度（km）	年度控制开采量（万t）	采砂机械数量（艘/台）
1.214	9.00	挖掘机2台

山溪村-猫儿嵌可采区

该段起止桩号为D72+633-D71+419，长度1.214km，面积0.084km2，属于开州区管辖，该河段砂石资源较为丰富，且无涉河建筑物，本次规划将其划为可采区。

D

C

D71+419

禁采区

可采区

保留区

附图3-51　小江（开州段）河势及采砂规划布置图

附图3-5m　小江（开州段）河势及采砂规划布置图



比例尺：0　400 m

系统：国家2000大地坐标系，1985国家高程基准

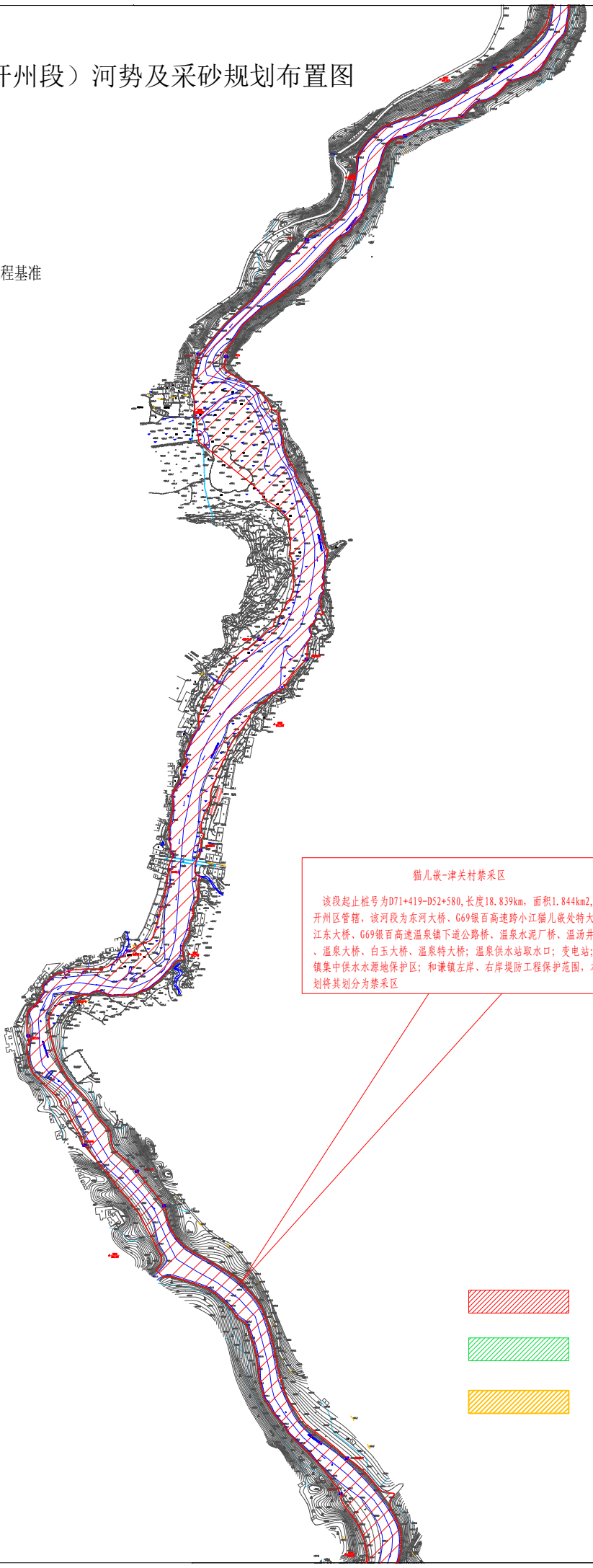

猫儿嵌-津关村禁采区

该段起止桩号为D71+419-D52+580,长度18.839km，面积1.844km2,属于开州区管辖，该河段为东河大桥、G69银百高速跨小江猫儿嵌处特大桥、江东大桥、G69银百高速温泉镇下道公路桥、温泉水泥厂桥、温汤井大桥、温泉大桥、白玉大桥、温泉特大桥；温泉供水站取水口；变电站；温泉镇集中供水水源地保护区；和谦镇左岸、右岸堤防工程保护范围，本次规划将其划分为禁采区

禁采区

可采区

保留区

附图3-5n　小江（开州段）河势及采砂规划布置图

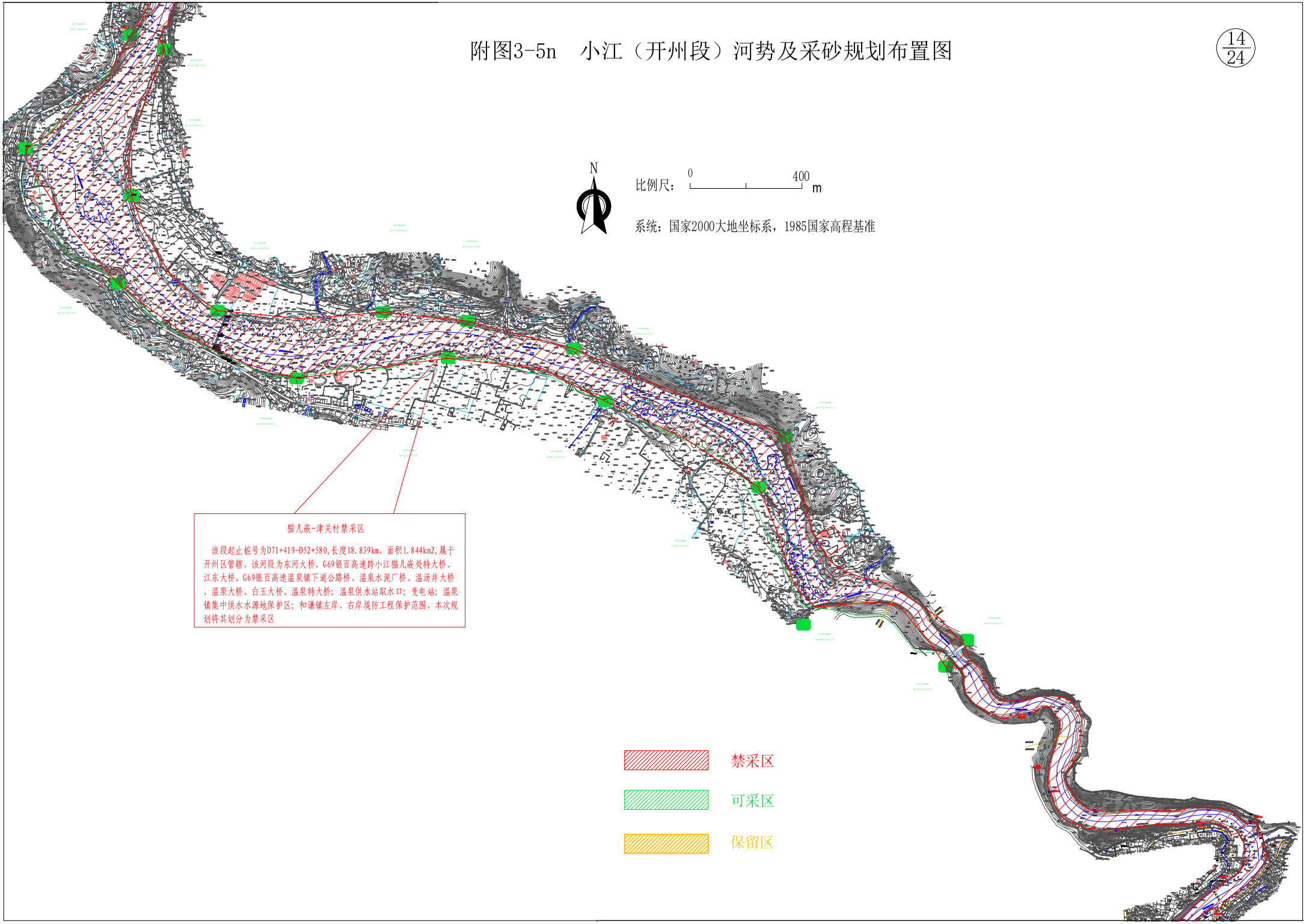

附图3-5o　小江（开州段）河势及采砂规划布置图

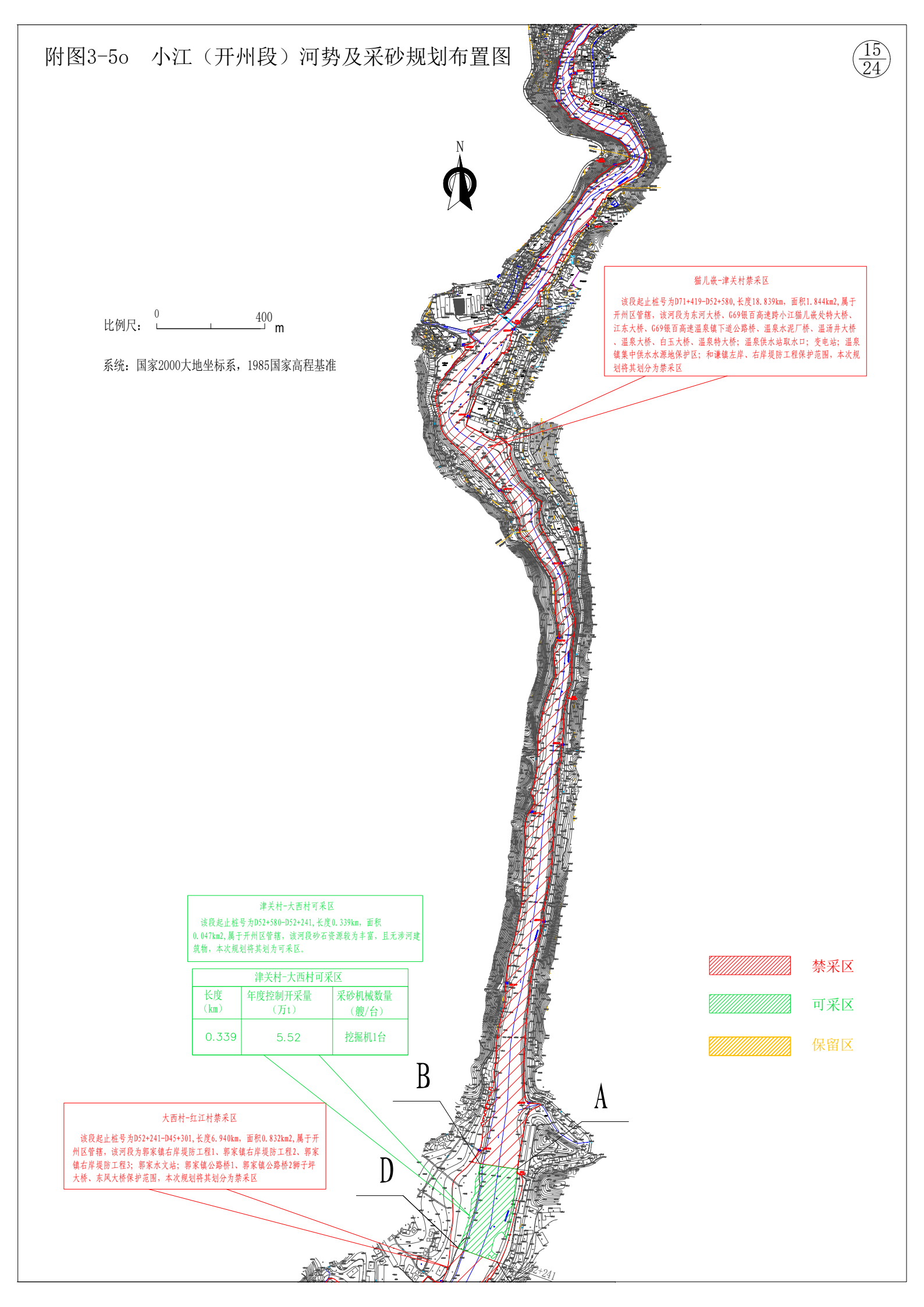

附图3-5p　小江（开州段）河势及采砂规划布置图

比例尺：0　400 m

系统：国家2000大地坐标系，1985国家高程基准

N

大西村-红江村禁采区

该段起止桩号为D52+241-D45+301,长度6.940km，面积0.832km2,属于开州区管辖，该河段为郭家镇右岸堤防工程1、郭家镇右岸堤防工程2、郭家镇右岸堤防工程3；郭家水文站；郭家镇公路桥1、郭家镇公路桥2狮子坪大桥、东风大桥保护范围，本次规划将其划分为禁采区

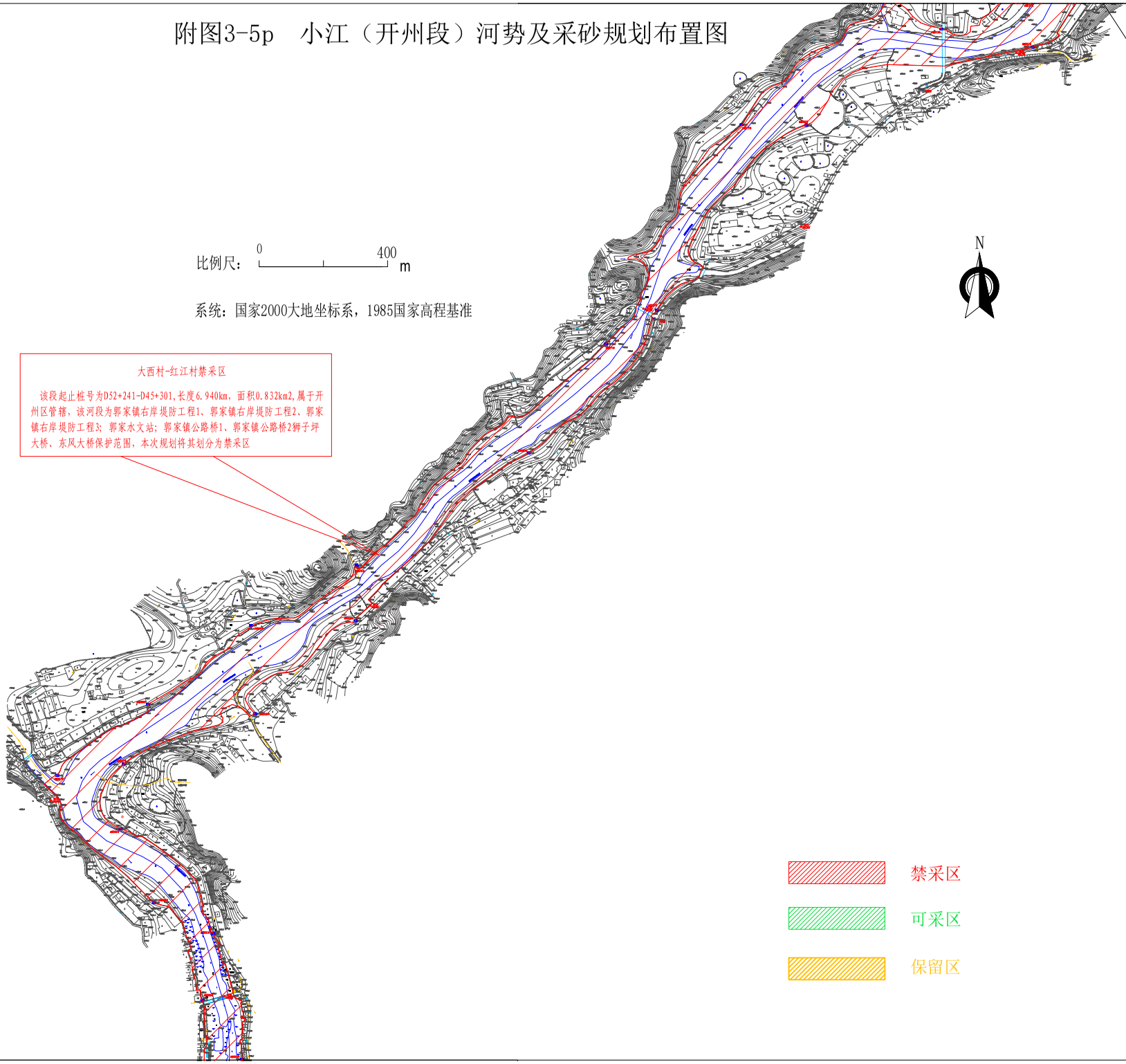

禁采区

可采区

保留区

附图3-5q　小江（开州段）河势及采砂规划布置图

大西村-红江村禁采区

该段起止桩号为D52+241-D45+301,长度6.940km，面积0.832km2,属于开州区管辖，该河段为郭家镇右岸堤防工程1、郭家镇右岸堤防工程2、郭家镇右岸堤防工程3；郭家水文站；郭家镇公路桥1、郭家镇公路桥2狮子坪大桥、东风大桥保护范围，本次规划将其划分为禁采区

比例尺：0　400　m

系统：国家2000大地坐标系，1985国家高程基准

N

B

A

C

D

D45+301

D44+453

红江村-马砖头保留区

该段起止桩号为D45+301-D44+515,长度0.786km，面积0.108km2,属于开州区管辖，该河段该河段砂石资源储量有限，临近白鹤水厂水源保护区，本次规划将其划分为保留区

马砖头-养鹿镇社区禁采区

该段起止桩号为D44+515-D0+000,长度44.515km，面积20.757km2,属于开州区管辖，该河段为白鹤水厂水源地保护区、开州汉丰湖湿地自然保护区、渤溪河湿地自然保护区；迎仙自来水公司白鹤水厂取水口；G69银百高速郭家镇下道公路桥、东华大桥、迎仙石大桥、渤溪河特大桥、向阳大桥；开州码头；开州区水位调节坝；东华左岸堤防工程1、2；东华右岸堤防工程；汉丰湖左岸、右岸堤防工程保护范围，本次规划将其划分为禁采区

禁采区

可采区

保留区

附图3-5r　小江（开州段）河势及采砂规划布置图

比例尺：0　400 m

系统：国家2000大地坐标系，1985国家高程基准

N

马砖头-养鹿镇社区禁采区

该段起止桩号为D44+515-D0+000,长度44.515km，面积20.757km2,属于开州区管辖，该河段为白鹤水厂水源地保护区、开州汉丰湖湿地自然保护区、渤溪河湿地自然保护区；迎仙自来水公司白鹤水厂取水口；G69银百高速郭家镇下道公路桥、东华大桥、迎仙石大桥、渤溪河特大桥、向阳大桥；开州码头；开州区水位调节坝；东华左岸堤防工程1、2；东华右岸堤防工程；汉丰湖左岸、右岸堤防工程保护范围，本次规划将其划分为禁采区

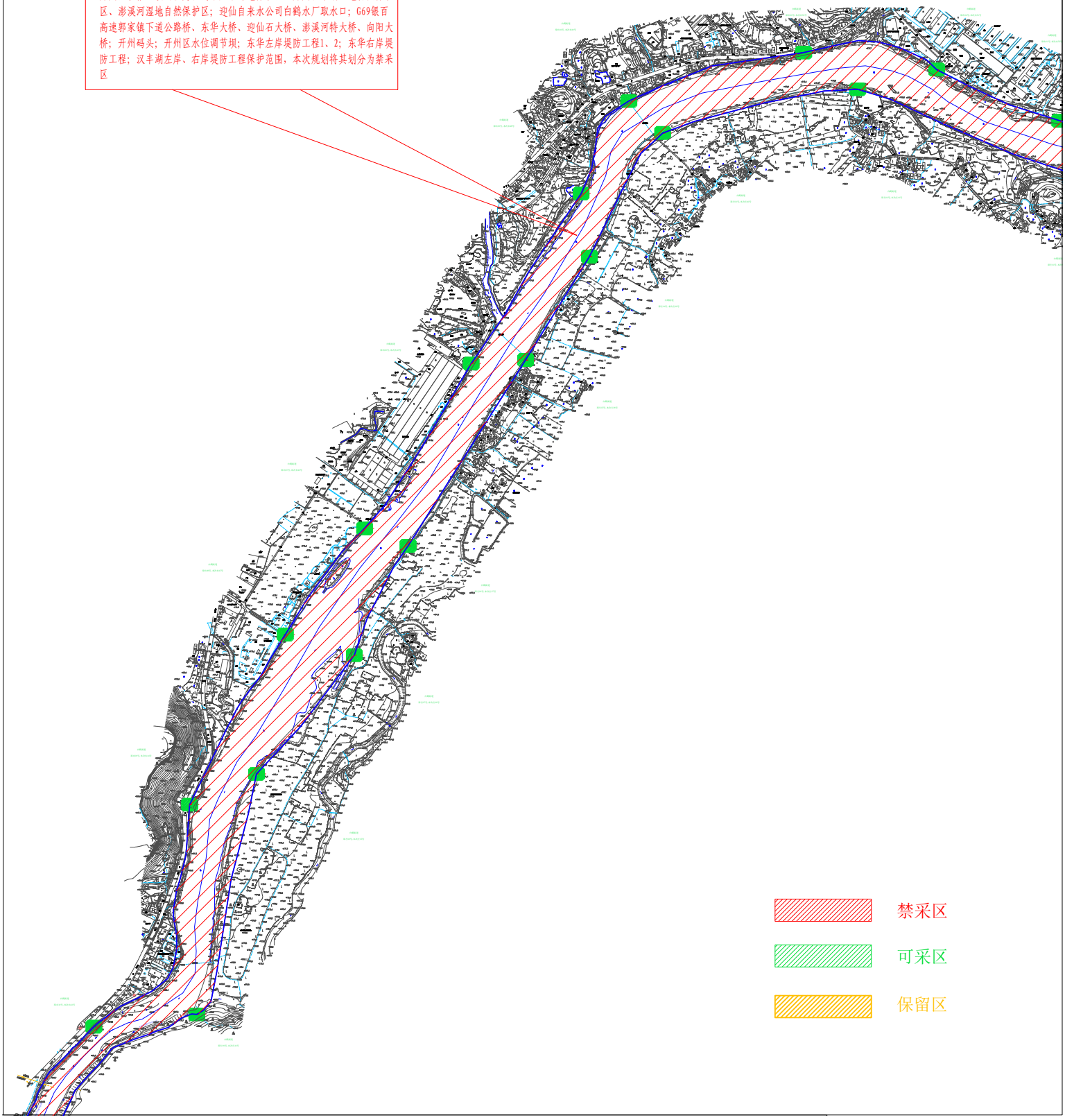

附图3-5s　小江（开州段）河势及采砂规划布置图

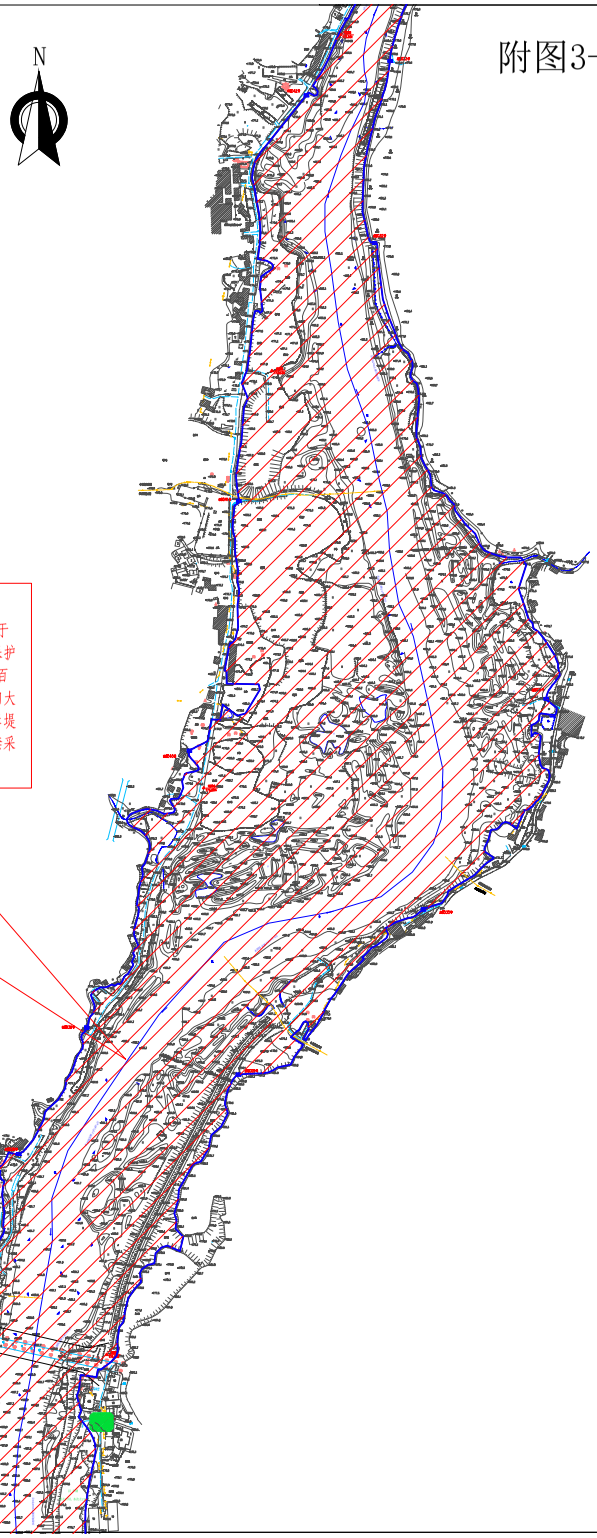

比例尺：0　400 m

系统：国家2000大地坐标系，1985国家高程基准

马砖头-养鹿镇社区禁采区

该段起止桩号为D44+515-D0+000,长度44.515km，面积20.757km2,属于开州区管辖，该河段为白鹤水厂水源地保护区、开州汉丰湖湿地自然保护区、渺溪河湿地自然保护区；迎仙自来水公司白鹤水厂取水口；G69银百高速郭家镇下道公路桥、东华大桥、迎仙石大桥、渺溪河特大桥、向阳大桥；开州码头；开州区水位调节坝；东华左岸堤防工程1、2；东华右岸堤防工程；汉丰湖左岸、右岸堤防工程保护范围，本次规划将其划分为禁采区

禁采区

可采区

保留区

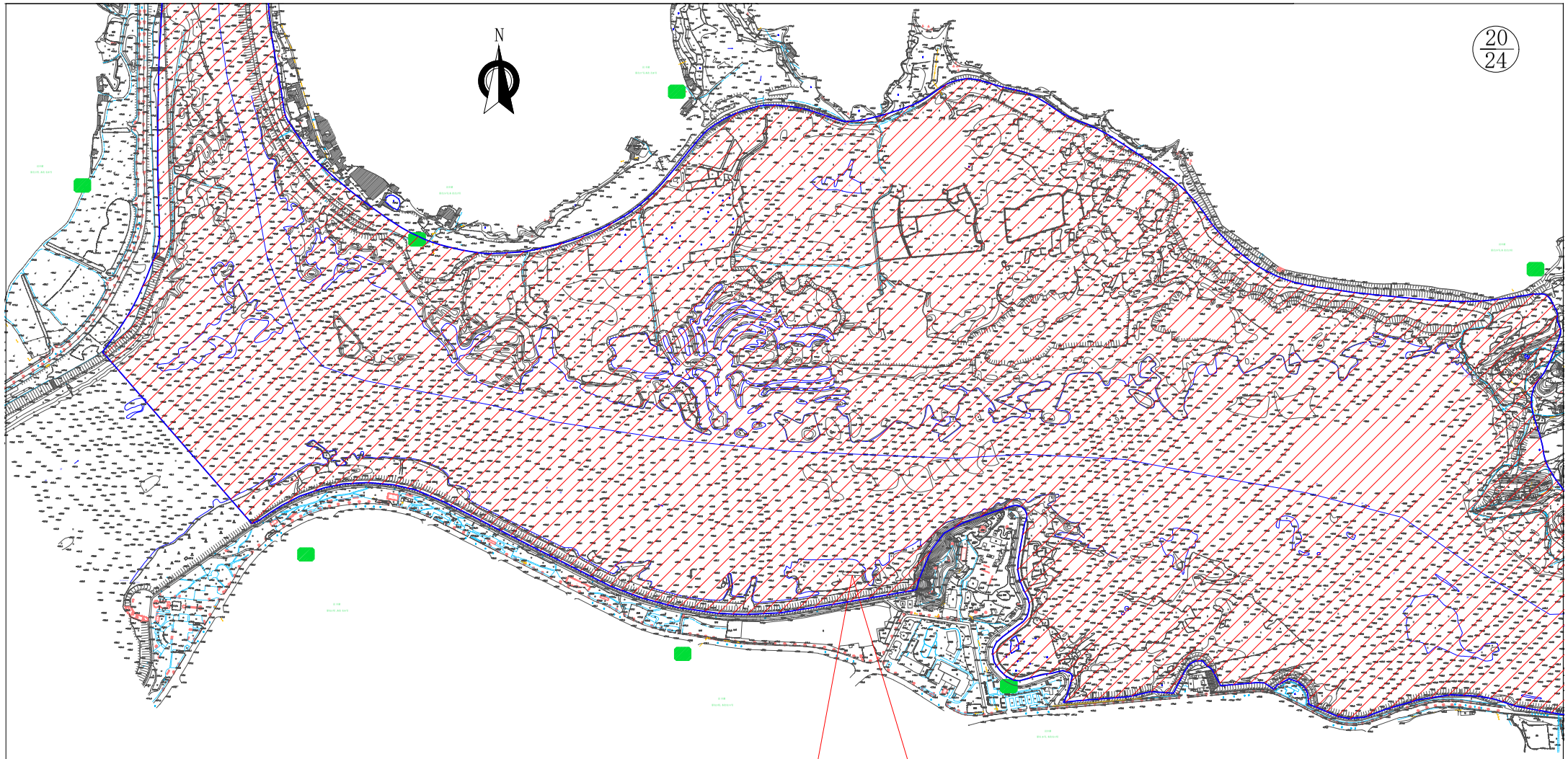

比例尺： 0 400 m

系统：国家2000大地坐标系，1985国家高程基准

马砖头-养鹿镇社区禁采区

该段起止桩号为D44+515-D0+000,长度44.515km，面积20.757km2,属于开州区管辖，该河段为白鹤水厂水源地保护区、开州汉丰湖湿地自然保护区、渺溪河湿地自然保护区；迎仙自来水公司白鹤水厂取水口；G69银百高速郭家镇下道公路桥、东华大桥、迎仙石大桥、渺溪河特大桥、向阳大桥；开州码头；开州区水位调节坝；东华左岸堤防工程1、2；东华右岸堤防工程；汉丰湖左岸、右岸堤防工程保护范围，本次规划将其划分为禁采区

禁采区

可采区

保留区

附图3-5t　小江（开州段）河势及采砂规划布置图

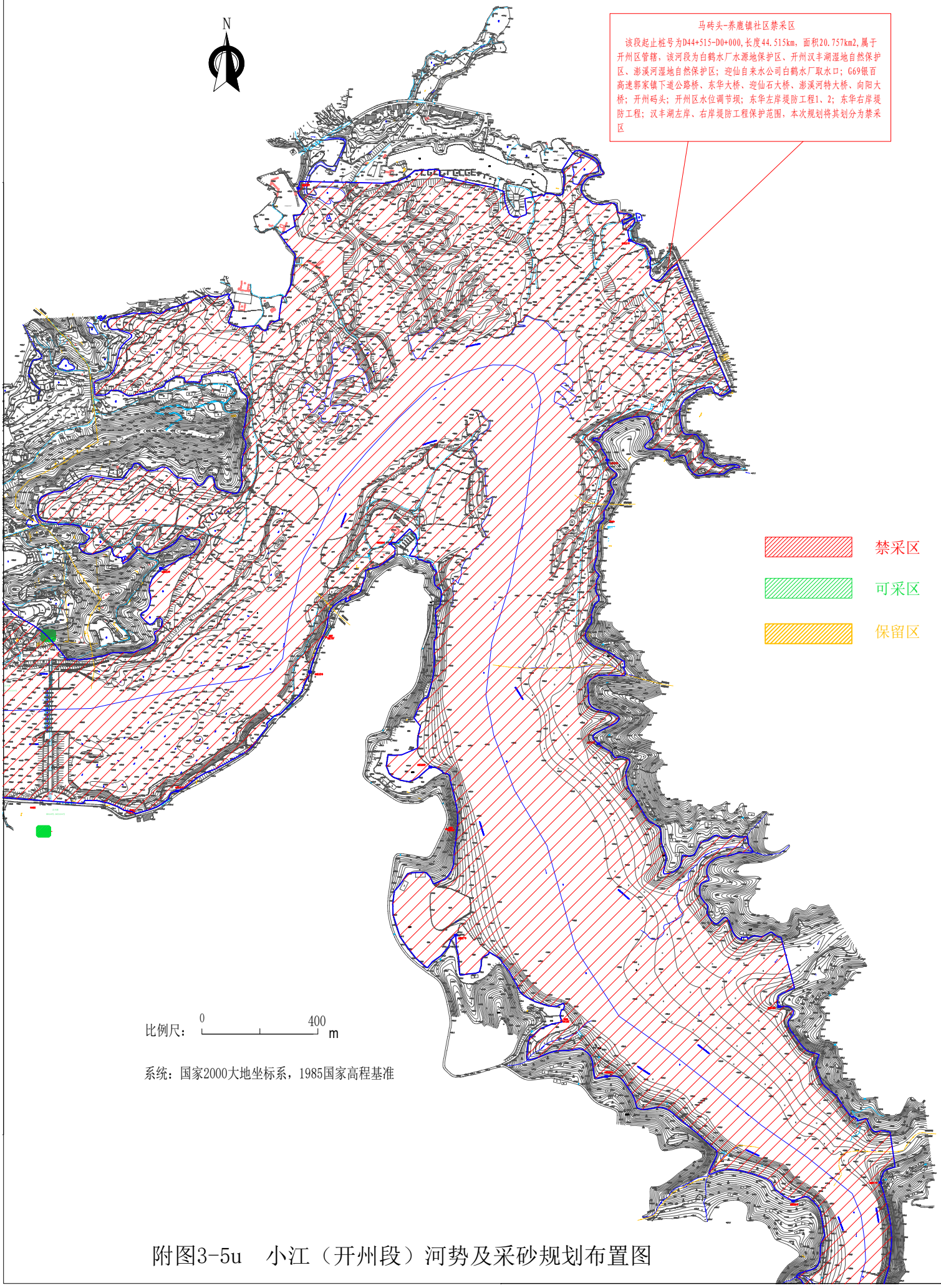

附图3-5u　小江（开州段）河势及采砂规划布置图

附图3-5v　小江（开州段）河势及采砂规划布置图

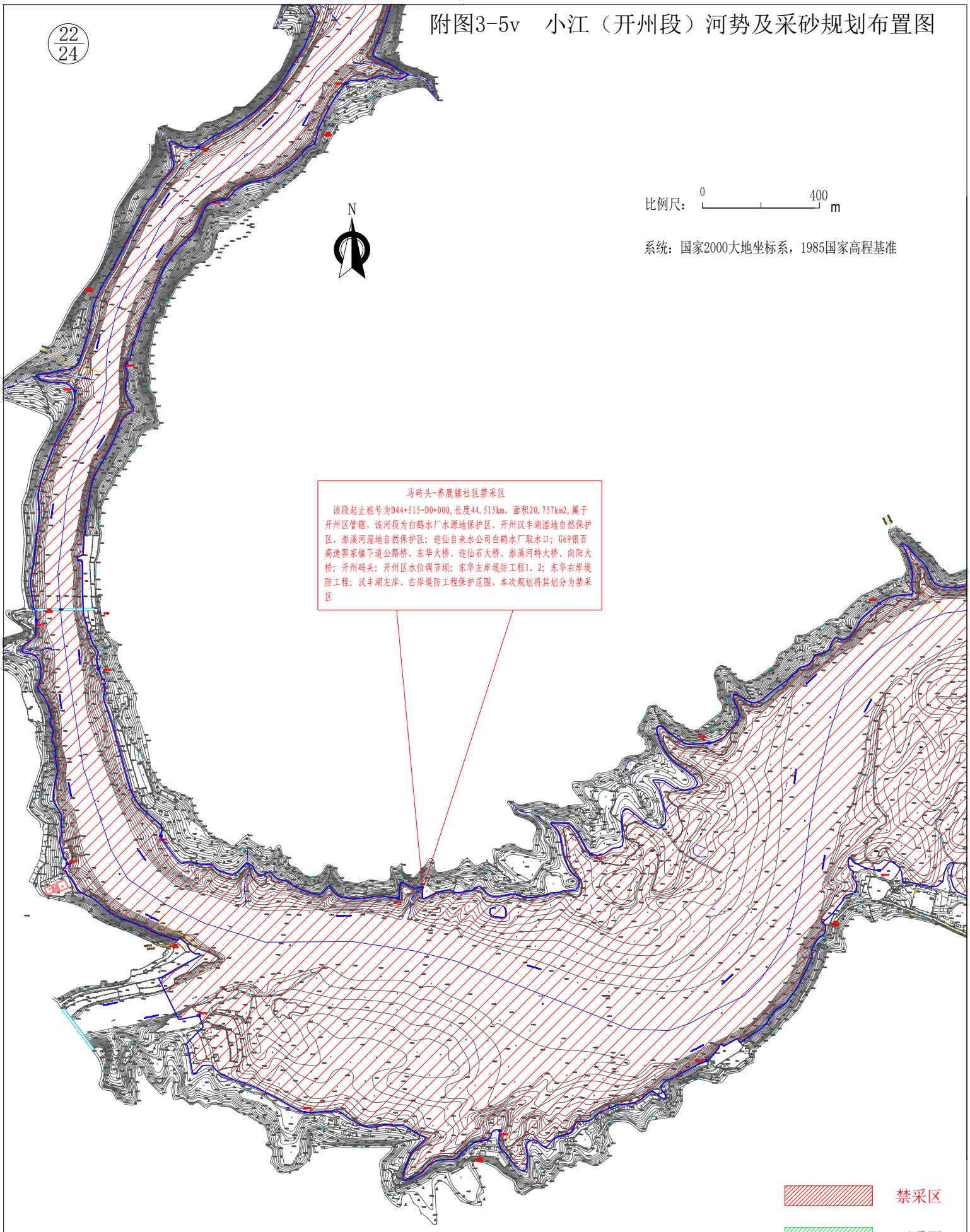

附图3-5w　小江（开州段）河势及采砂规划布置图

比例尺：0　400 m

系统：国家2000大地坐标系，1985国家高程基准

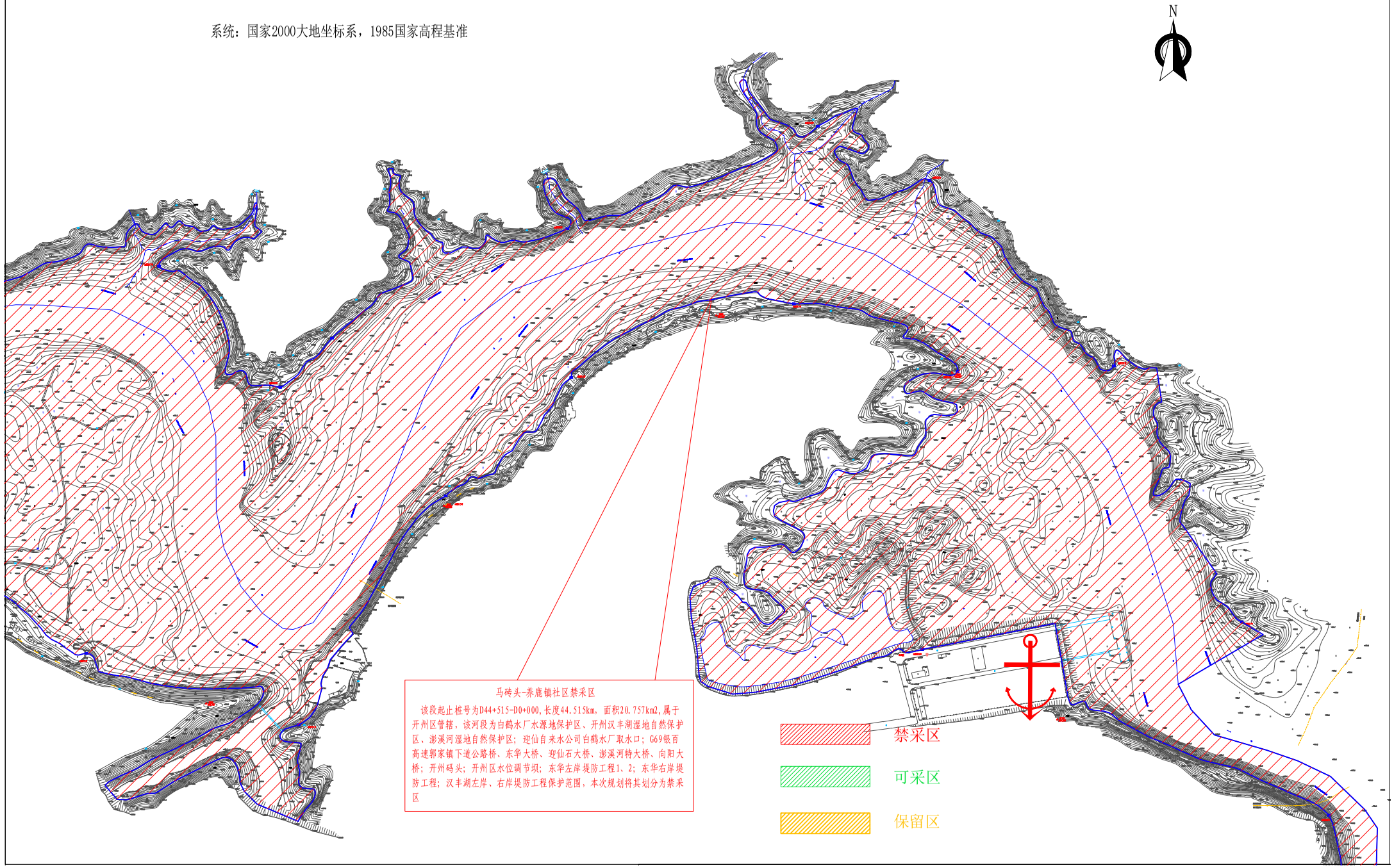

附图3-5x　小江（开州段）河势及采砂规划布置图

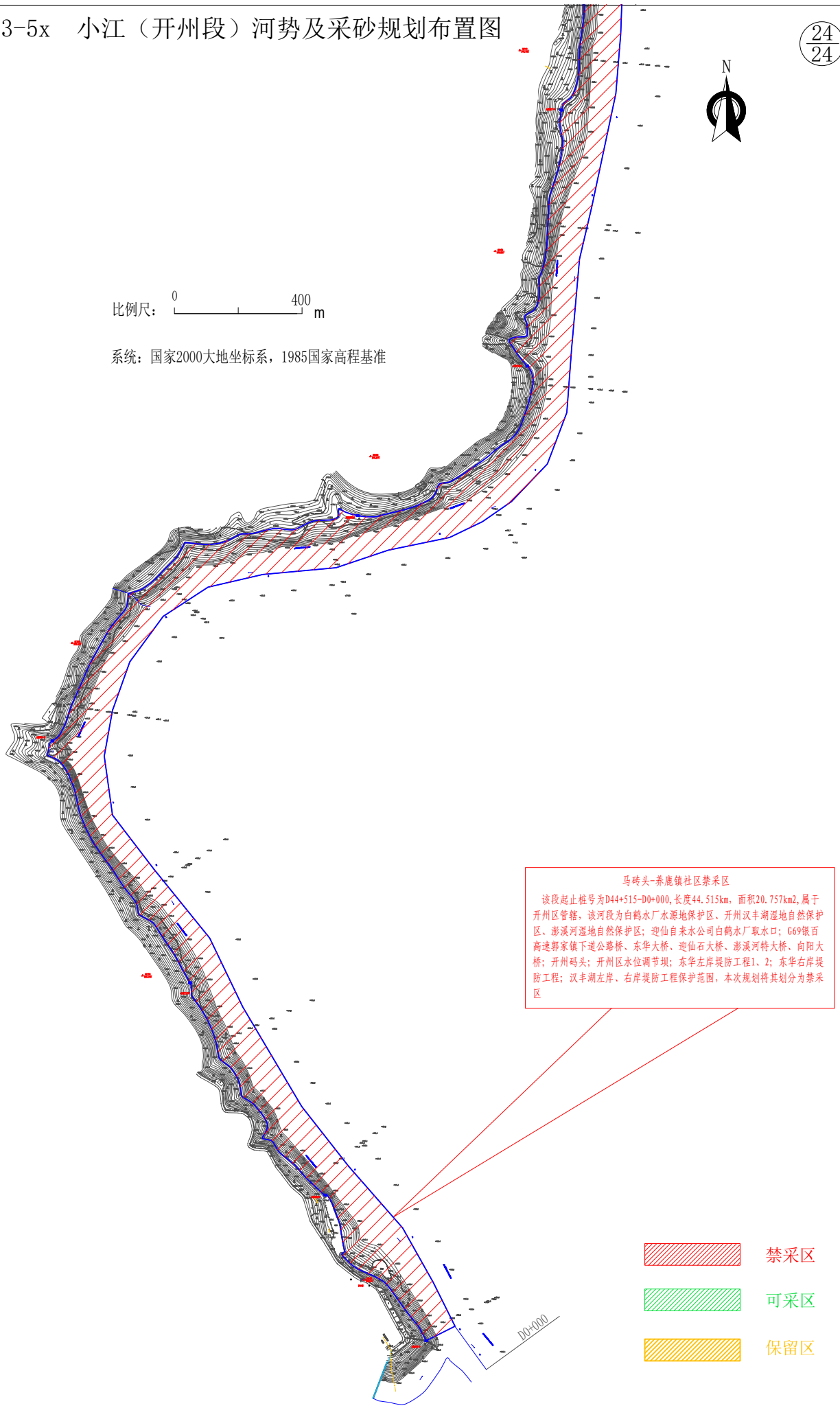

附图3-6a　普里河（开州段）河势及采砂规划布置图

比例尺：0　400 m

系统：国家2000大地坐标系，1985国家高程基准

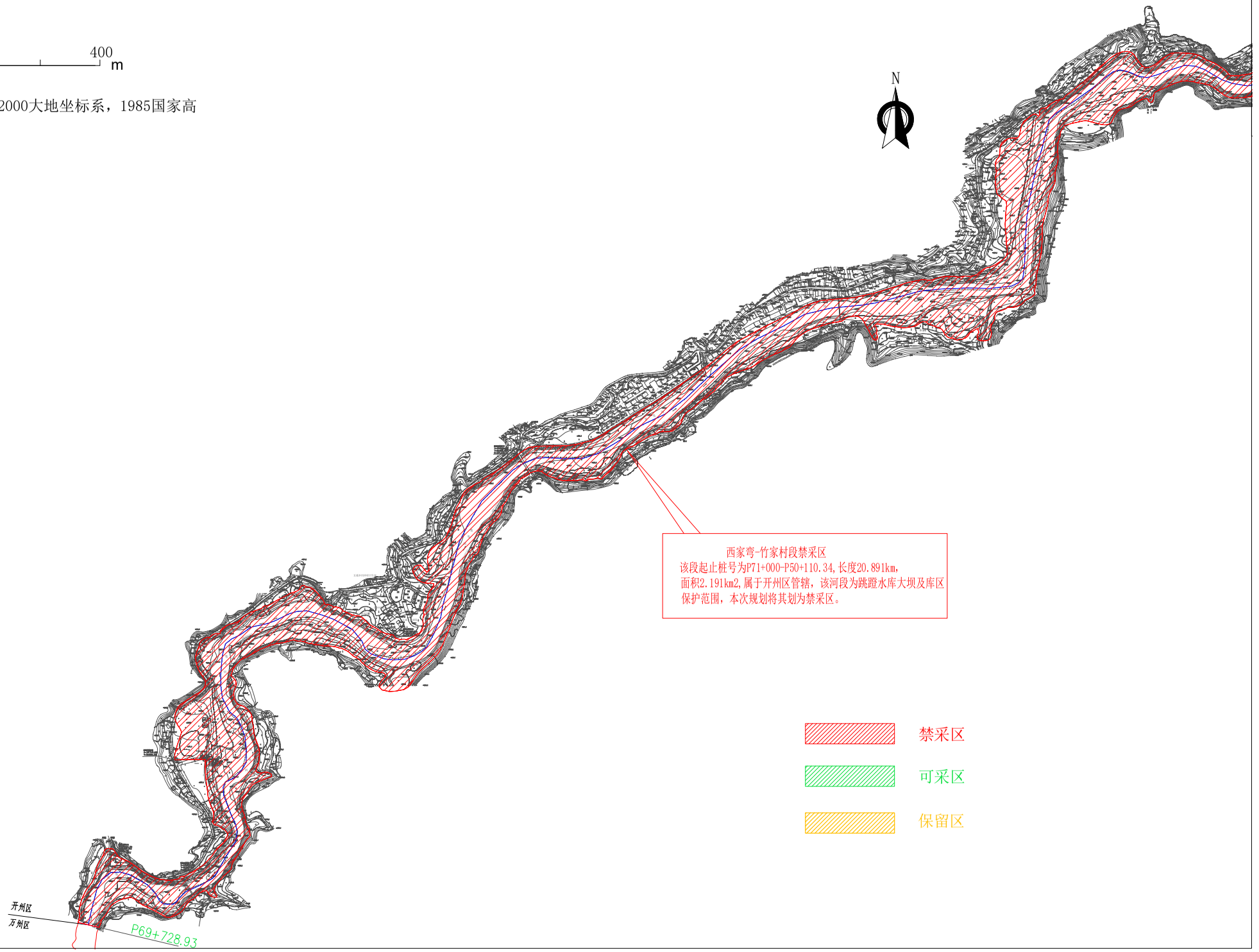

附图3-6b　普里河（开州段）河势及采砂规划布置图

2/11

比例尺：0　400 m

系统：国家2000大地坐标系，1985国家高程基准

N

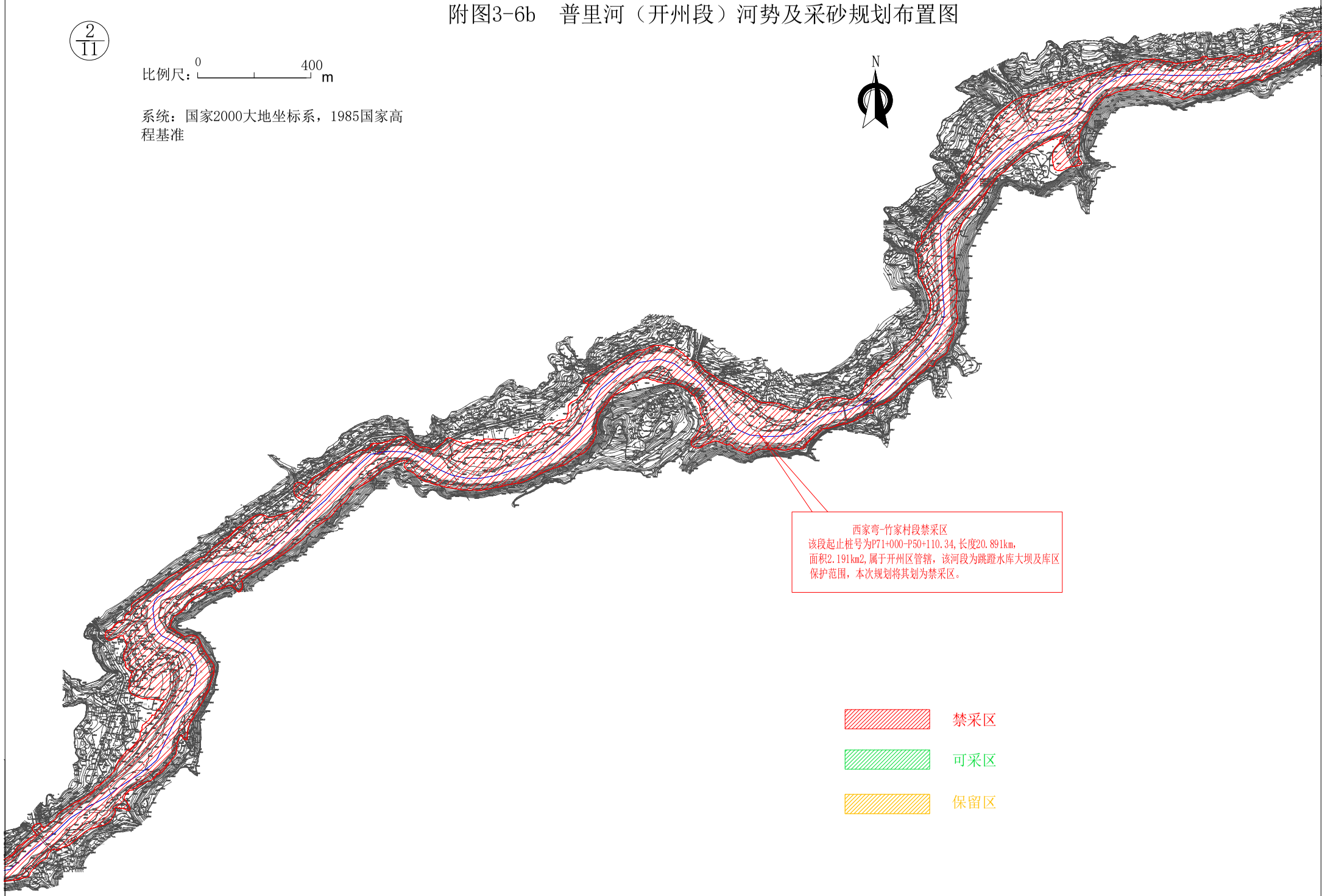

附图3-6c　普里河（开州段）河势及采砂规划布置图

3/11

比例尺：0　400 m

系统：国家2000大地坐标系，1985国家高程基准

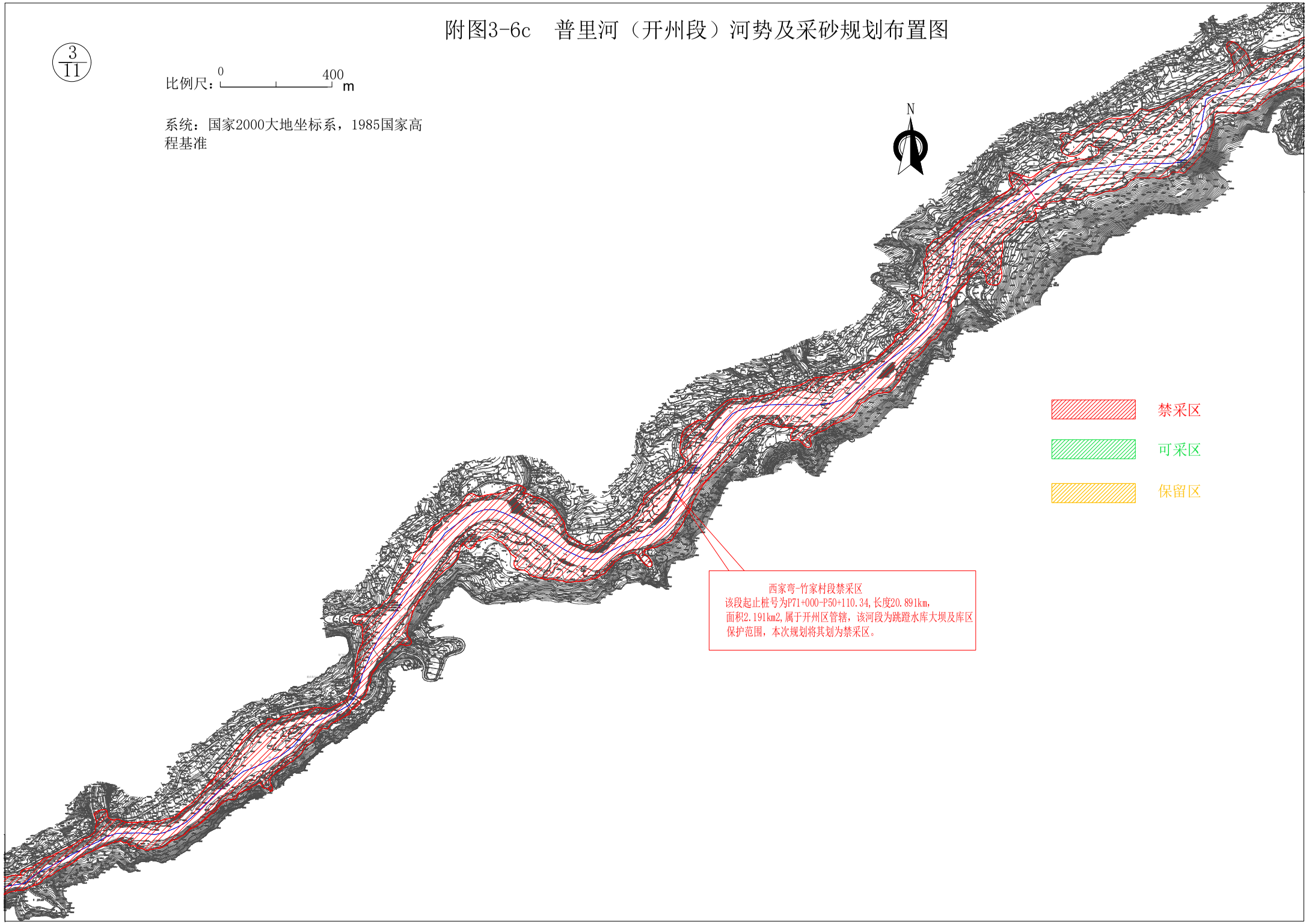

附图3-6d　普里河（开州段）河势及采砂规划布置图

N

比例尺：0　400 m

系统：国家2000大地坐标系，1985国家高程基准

平顶新村-小寨子可采区		
长度（km）	年度控制开采量（万t）	采砂机械数量（艘/台）
3.146	9.63	挖掘机2台

平顶新村-小寨子段可采区
该段起止桩号为P44+946.95 -P41+800.69,长度3.146km，面积0.161km2,属于开州区管辖，该河段砂石资源较为丰富，且无涉河建筑物，本次规划将其划为可采区。

赵家院子-平顶新村段禁采区
该段起止桩号为P47+446.95 -P44+946.95 ,长度2.500km，面积0.494km2,属于开州区管辖，该河段为花林水文站、在建恩广高速桥、明月桥保护范围，本次规划将其划为禁采区。

金家坝-赵家院子段可采区
该段起止桩号为P50+110.34-P47+446.95 ,长度2.663km，面积0.148km2,属于开州区管辖，该河段砂石资源较为丰富，且无涉河建筑物，本次规划将其划为可采区。

金家坝-赵家院子可采区		
长度（km）	年度控制开采量（万t）	采砂机械数量（艘/台）
2.663	9.26	挖掘机2台

西家弯-竹家村段禁采区
该段起止桩号为P71+000-P50+110.34,长度20.891km，面积2.191km2,属于开州区管辖，该河段为跳蹬水库大坝及库区保护范围，本次规划将其划为禁采区。

禁采区

可采区

保留区

附图3-6e　普里河（开州段）河势及采砂规划布置图

比例尺：0　400 m

系统：国家2000大地坐标系，1985国家高程基准

万里沙场-张家院子段可采区		
长度（km）	年度控制开采量（万t）	采砂机械数量（艘/台）
2.418	13.79	挖掘机2台

万里沙场-张家院子段可采区
该段起止桩号为P38+420.88 -P36+002.63,长度2.418km，面积0.221km2,属于开州区管辖，该河段砂石资源较为丰富，且无涉河建筑物，本次规划将其划为可采区。

平顶新村-小寨子可采区		
长度（km）	年度控制开采量（万t）	采砂机械数量（艘/台）
3.146	9.63	挖掘机2台

平顶新村-小寨子段可采区
该段起止桩号为P44+946.95 -P41+800.69,长度3.146km，面积0.161km2,属于开州区管辖，该河段砂石资源较为丰富，且无涉河建筑物，本次规划将其划为可采区。

小寨子-万里沙场段禁采区
该段起止桩号为P41+800.69-P38+420.88,长度3.380km，面积0.522km2,属于开州区管辖，该河段为南门镇堤防保护范围，本次规划将其划为禁采区。

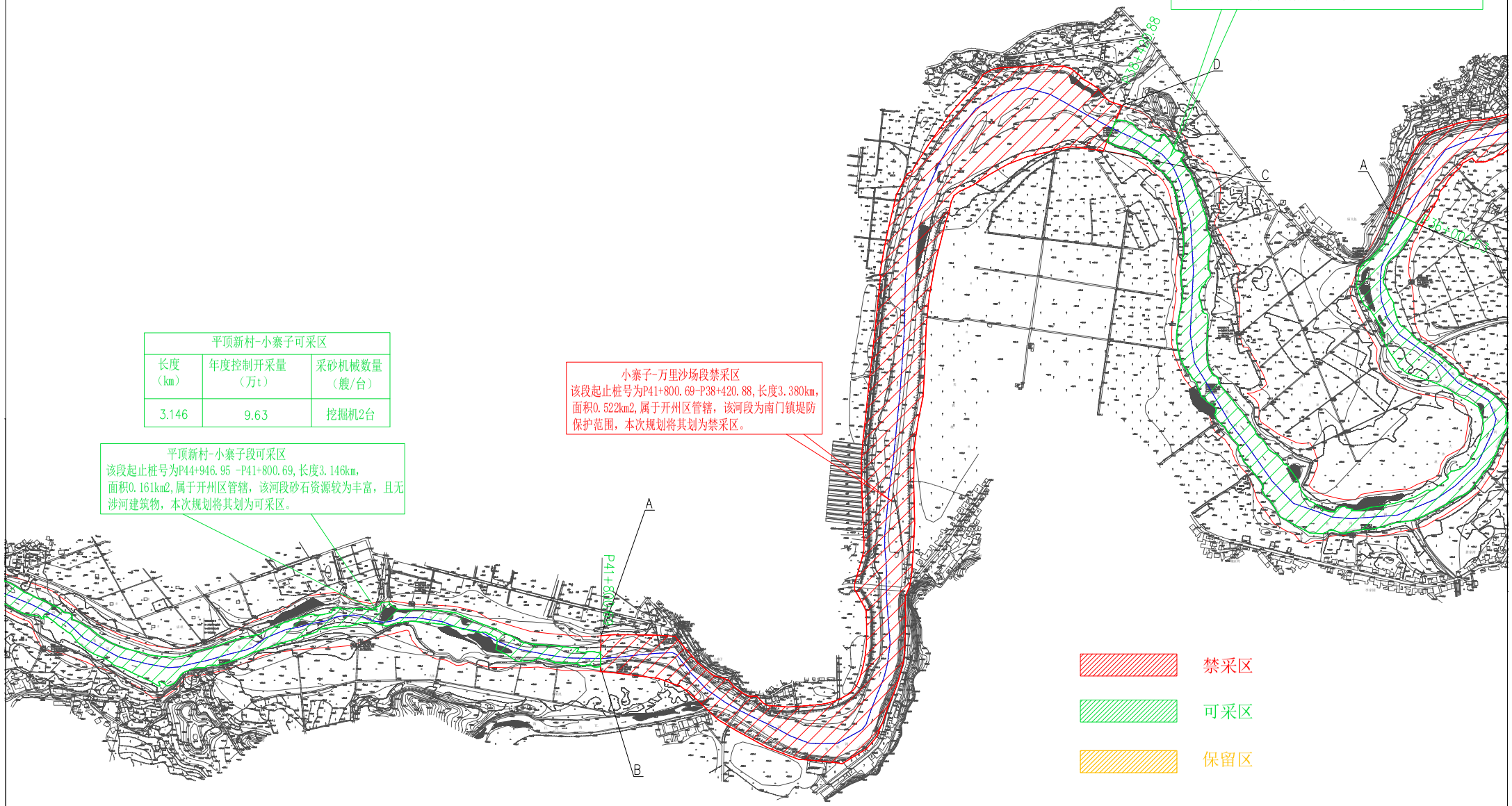

禁采区
可采区
保留区

附图3-6f　普里河（开州段）河势及采砂规划布置图

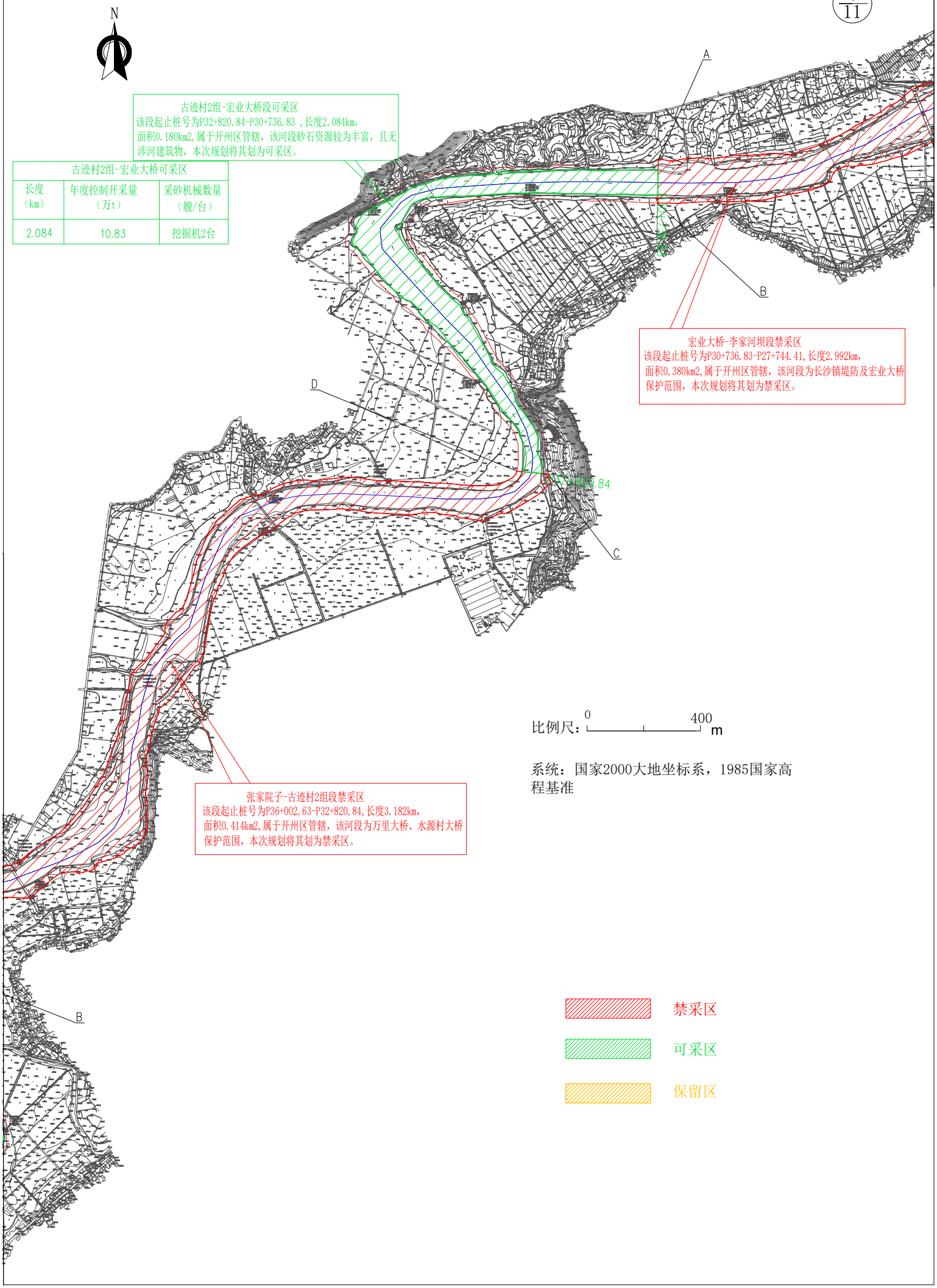

附图3-6g　普里河（开州段）河势及采砂规划布置图

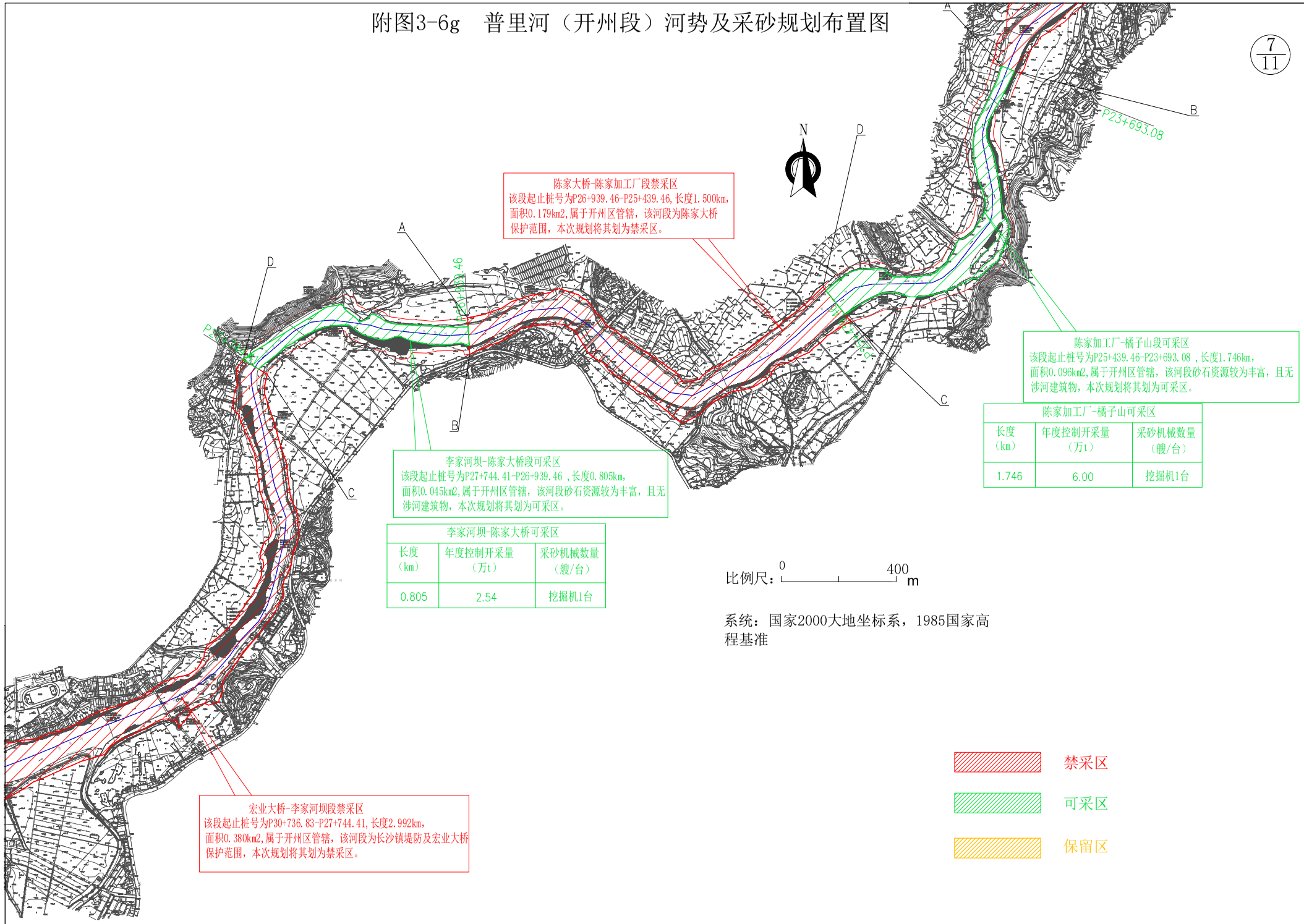

附图3-6h　普里河（开州段）河势及采砂规划布置图



比例尺：0　400 m

系统：国家2000大地坐标系，1985国家高程基准

稀饭桥-新祖浩段可采区		
长度（km）	年度控制开采量（万t）	采砂机械数量（艘/台）
2.014	3.94	挖掘机1台

稀饭桥-新祖浩段可采区
该段起止桩号为P21+172.62-P19+158.73，长度2.014km，面积0.069km2，属于开州区管辖，该河段砂石资源较为丰富，且无涉河建筑物，本次规划将其划为可采区。

新祖浩-周家湾段禁采区
该段起止桩号为P19+158.73-P17+658.73，长度8.457km，面积0.420km2，属于开州区管辖，该河段为丕家大桥保护范围，本次规划将其划为禁采区。

橘子山-稀饭桥段禁采区
该段起止桩号为P23+693.08-P21+172.62，长度2.52km，面积0.425km2，属于开州区管辖，该河段为橘香大桥保护范围，本次规划将其划为禁采区。

A　B　C　D

P19+158.73

P21+172.62

禁采区

可采区

保留区

附图3-6i　普里河（开州段）河势及采砂规划布置图

比例尺：0　400 m

系统：国家2000大地坐标系，1985国家高程基准

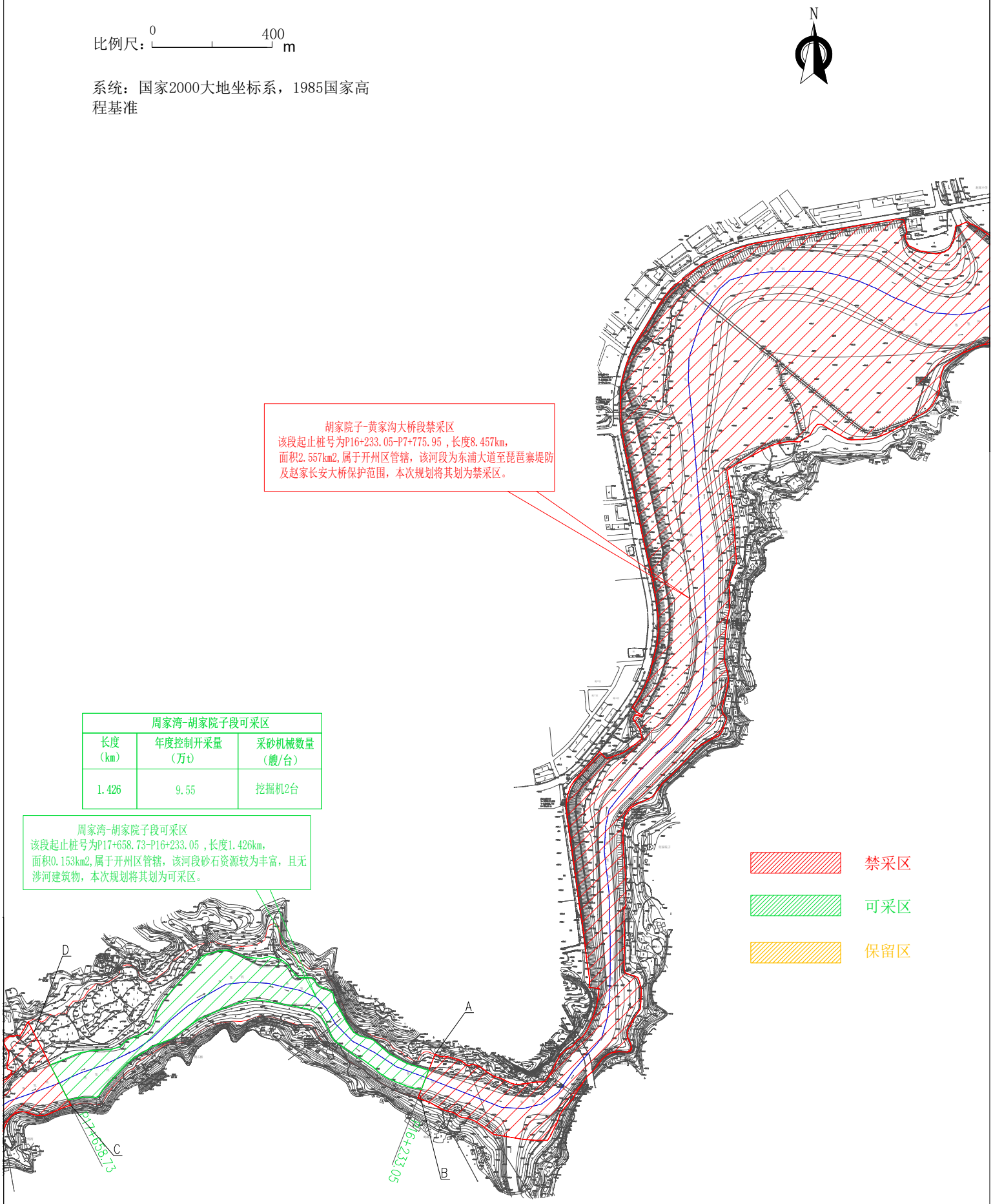

周家湾-胡家院子段可采区		
长度（km）	年度控制开采量（万t）	采砂机械数量（艘/台）
1.426	9.55	挖掘机2台

附图3-6j　普里河（开州段）河势及采砂规划布置图

N

比例尺：0　400 m

系统：国家2000大地坐标系，1985国家高程基准

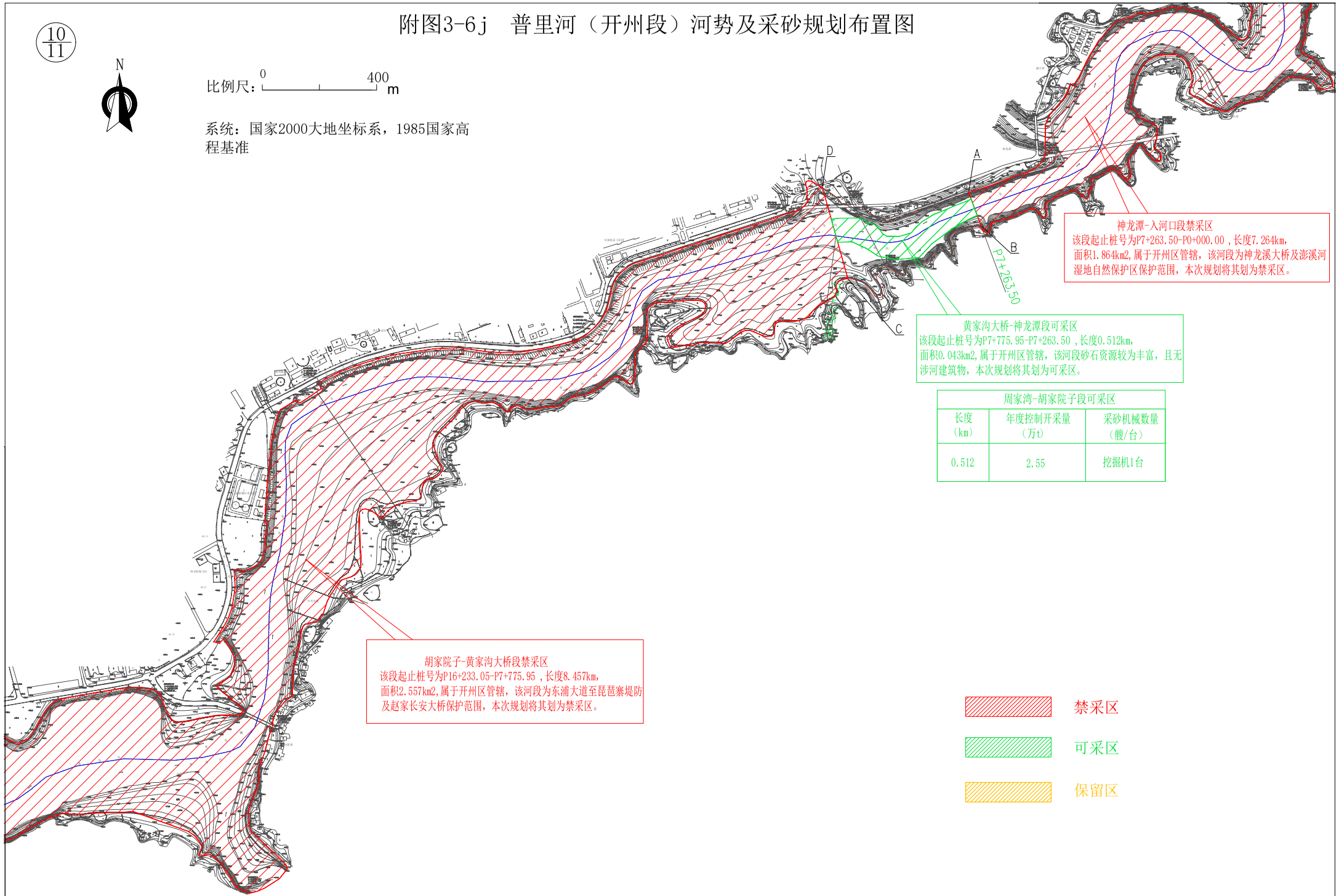

神龙潭-入河口段禁采区
该段起止桩号为P7+263.50-P0+000.00，长度7.264km，面积1.864km2,属于开州区管辖，该河段为神龙溪大桥及澎溪河湿地自然保护区保护范围，本次规划将其划为禁采区。

黄家沟大桥-神龙潭段可采区
该段起止桩号为P7+775.95-P7+263.50，长度0.512km，面积0.043km2,属于开州区管辖，该河段砂石资源较为丰富，且无涉河建筑物，本次规划将其划为可采区。

周家湾-胡家院子段可采区		
长度（km）	年度控制开采量（万t）	采砂机械数量（艘/台）
0.512	2.55	挖掘机1台

胡家院子-黄家沟大桥段禁采区
该段起止桩号为P16+233.05-P7+775.95，长度8.457km，面积2.557km2,属于开州区管辖，该河段为东浦大道至琵琶寨堤防及赵家长安大桥保护范围，本次规划将其划为禁采区。

禁采区

可采区

保留区

附图3-6k　普里河（开州段）河势及采砂规划布置图

比例尺：0　400 m

系统：国家2000大地坐标系，1985国家高程基准

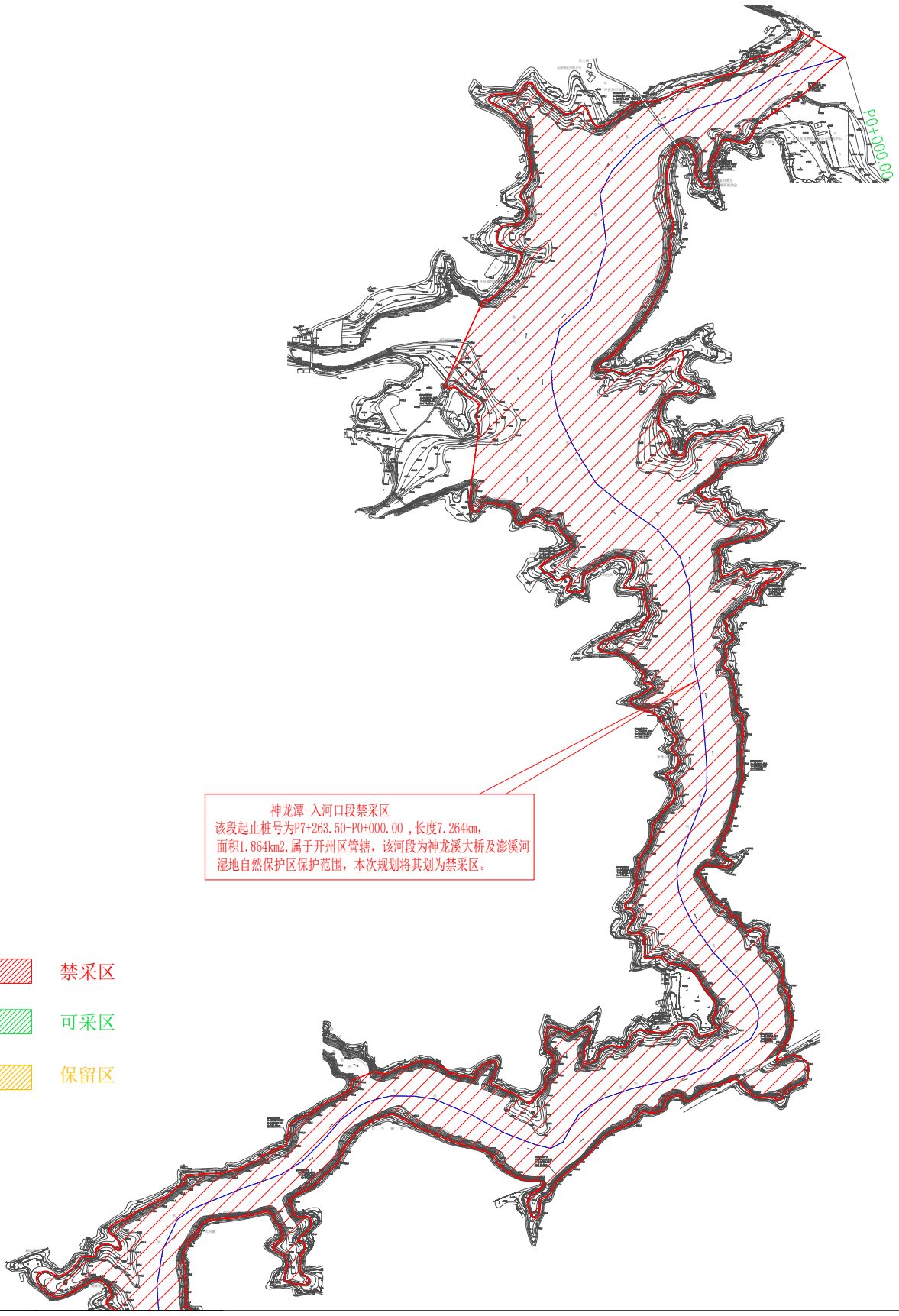

附图3-7a　汤溪河（云阳段）河势及采砂规划布置图

N

比例尺：0　400 m

系统：国家2000大地坐标系，1985国家高程基准

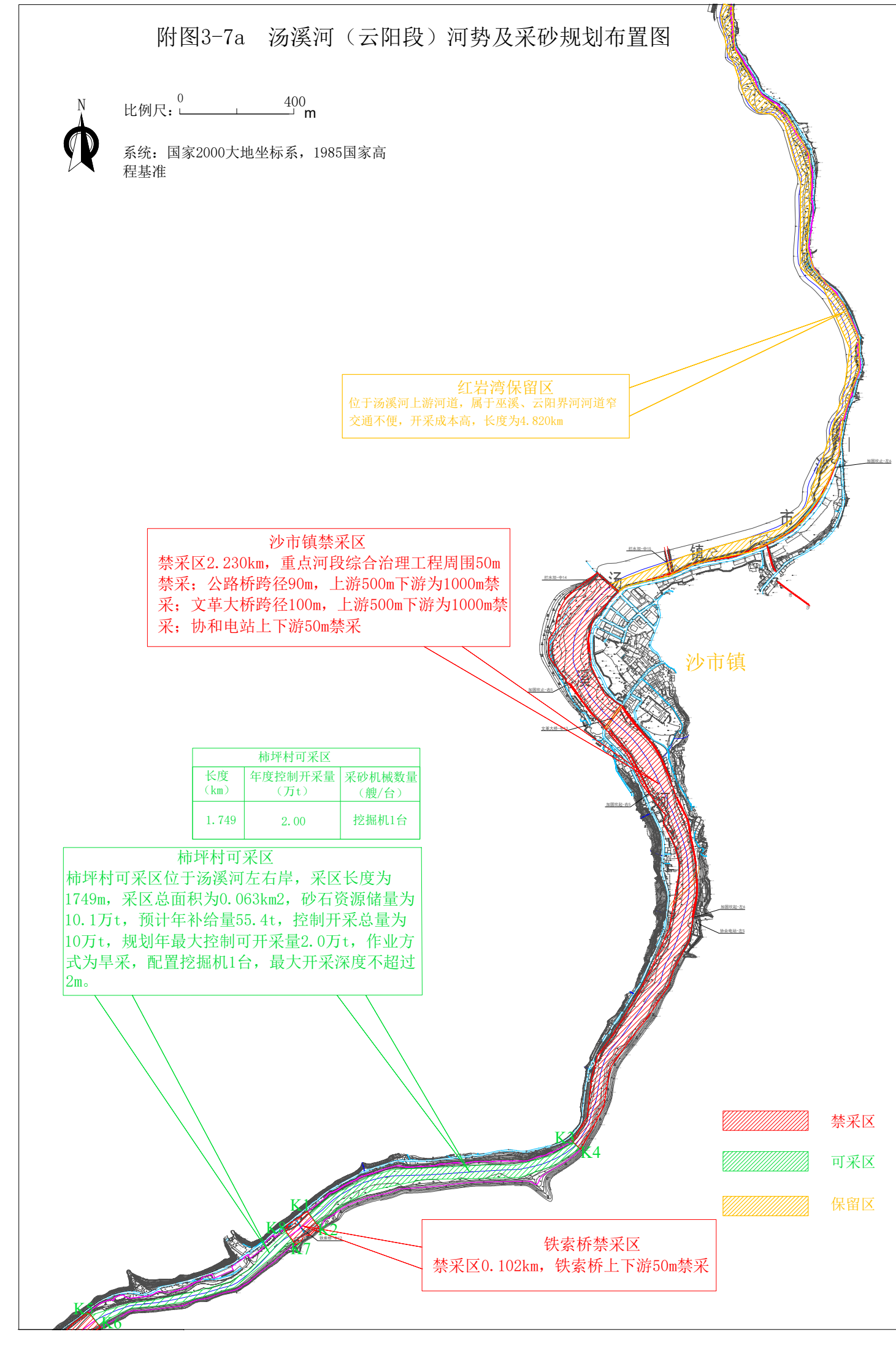

附图3-7b　汤溪河（云阳段）河势及采砂规划布置图

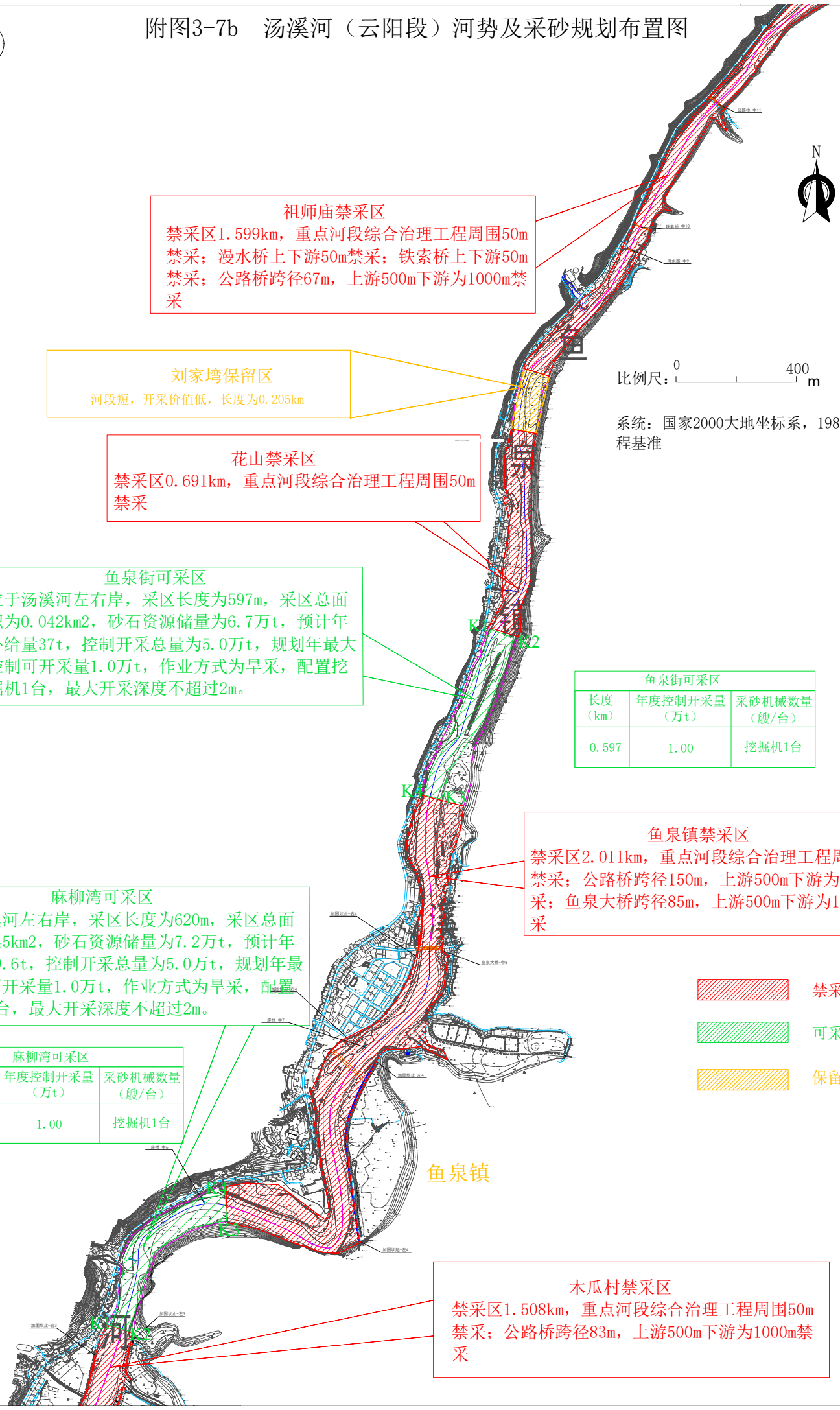

祖师庙禁采区

禁采区1.599km，重点河段综合治理工程周围50m禁采；漫水桥上下游50m禁采；铁索桥上下游50m禁采；公路桥跨径67m，上游500m下游为1000m禁采

刘家垮保留区

河段短，开采价值低，长度为0.205km

花山禁采区

禁采区0.691km，重点河段综合治理工程周围50m禁采

鱼泉街可采区

位于汤溪河左右岸，采区长度为597m，采区总面积为0.042km2，砂石资源储量为6.7万t，预计年补给量37t，控制开采总量为5.0万t，规划年最大控制可开采量1.0万t，作业方式为旱采，配置挖掘机1台，最大开采深度不超过2m。

鱼泉街可采区		
长度（km）	年度控制开采量（万t）	采砂机械数量（艘/台）
0.597	1.00	挖掘机1台

鱼泉镇禁采区

禁采区2.011km，重点河段综合治理工程周围50m禁采；公路桥跨径150m，上游500m下游为2000m禁采；鱼泉大桥跨径85m，上游500m下游为1000m禁采

麻柳湾可采区

位于汤溪河左右岸，采区长度为620m，采区总面积为0.045km2，砂石资源储量为7.2万t，预计年补给量39.6t，控制开采总量为5.0万t，规划年最大控制可开采量1.0万t，作业方式为旱采，配置挖掘机1台，最大开采深度不超过2m。

麻柳湾可采区		
长度（km）	年度控制开采量（万t）	采砂机械数量（艘/台）
0.620	1.00	挖掘机1台

木瓜村禁采区

禁采区1.508km，重点河段综合治理工程周围50m禁采；公路桥跨径83m，上游500m下游为1000m禁采

附图3-7c　汤溪河（云阳段）河势及采砂规划布置图

比例尺：0　400 m

系统：国家2000大地坐标系，1985国家高程基准

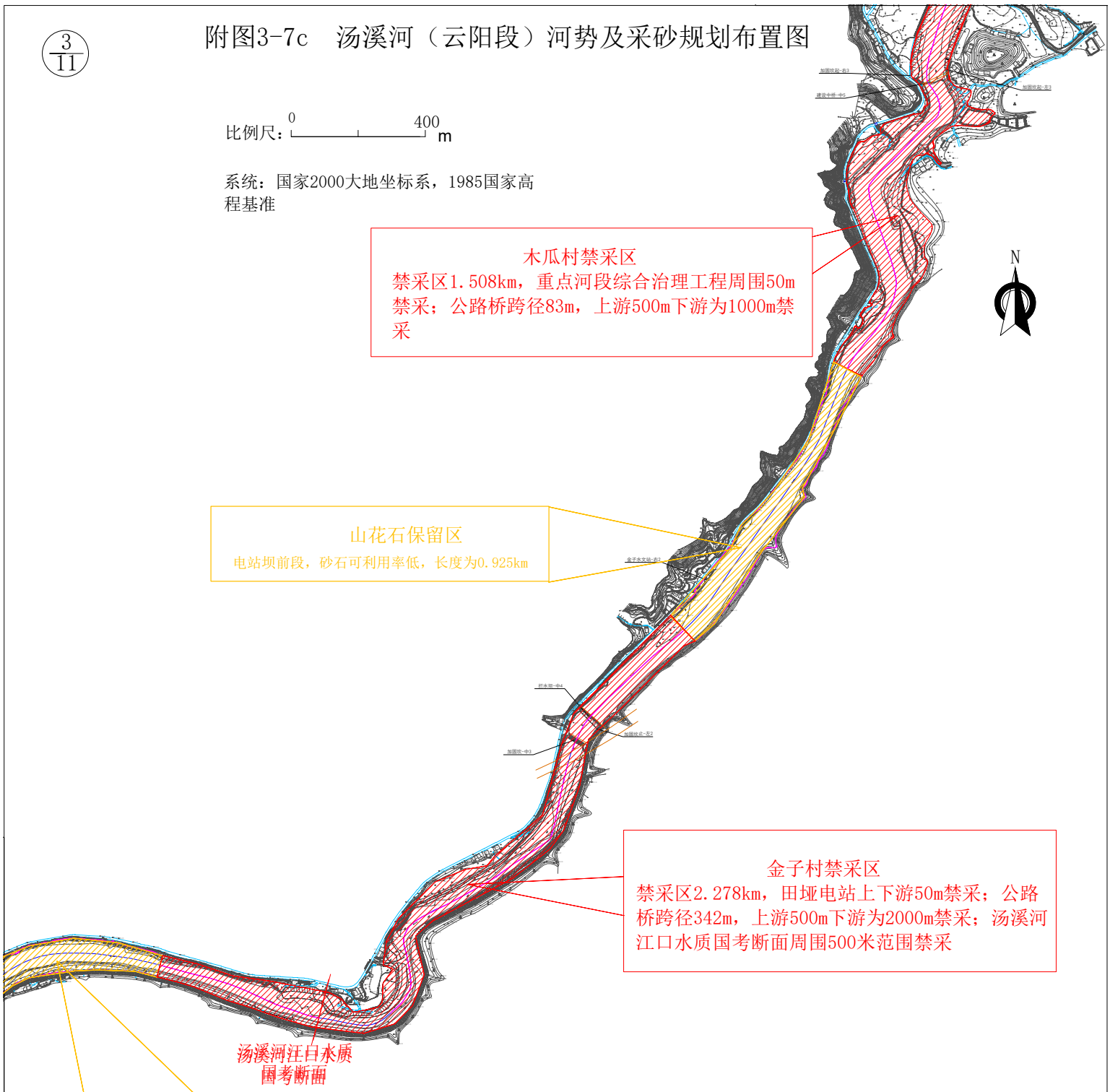

附图3-7d　汤溪河（云阳段）河势及采砂规划布置图

瓜子凼禁采区
禁采区0.817km，重点河段综合治理工程周围50m禁采

N

比例尺：0　400 m

系统：国家2000大地坐标系，1985国家高程基准

望益村保留区
河段短，开采价值低，长度为0.224km

江口镇禁采区
禁采区6.184km，重点河段综合治理工程周围50m禁采；盛堡大桥跨径131m，上游500m下游为2000m禁采；东方村1组饮水工程上游3000m下游200m范围禁采；公路桥跨径120m，上游500m下游为2000m禁采；盛堡二桥跨径74m，上游500m下游为1000m禁采；江口水文站周围500米范围禁采；公路桥跨径148m，上游500m下游为2000m禁采；江口一级电站上下游50m禁采

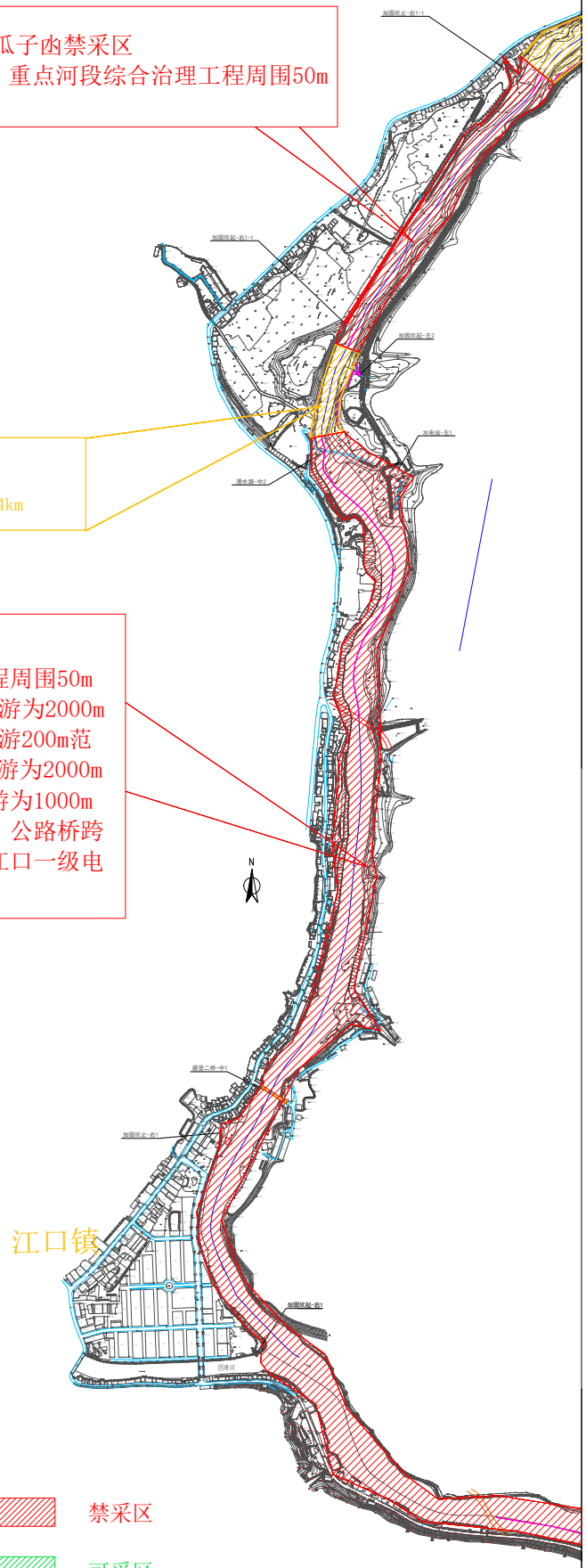

禁采区
可采区
保留区

附图3-7e　汤溪河（云阳段）河势及采砂规划布置图

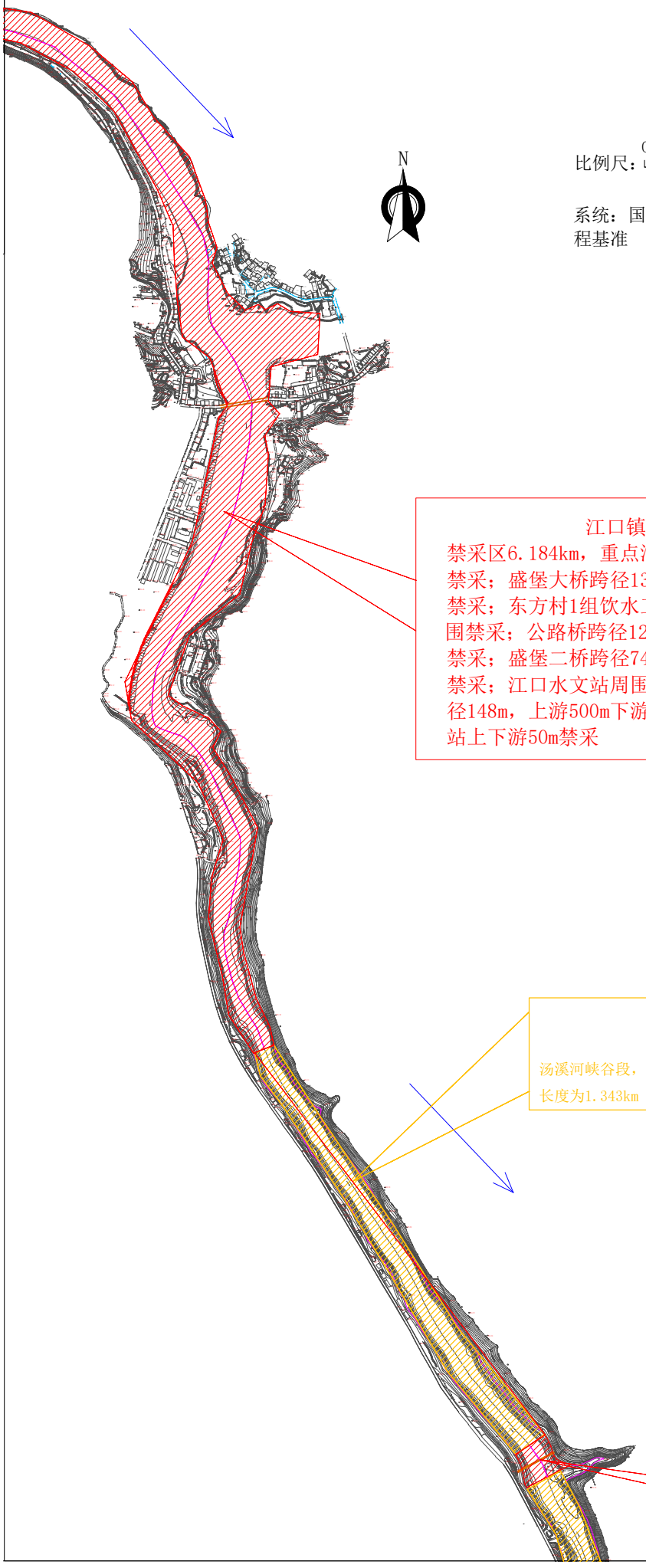

附图3-7f　汤溪河（云阳段）河势及采砂规划布置图

比例尺：0　400 m

系统：国家2000大地坐标系，1985国家高程基准

N

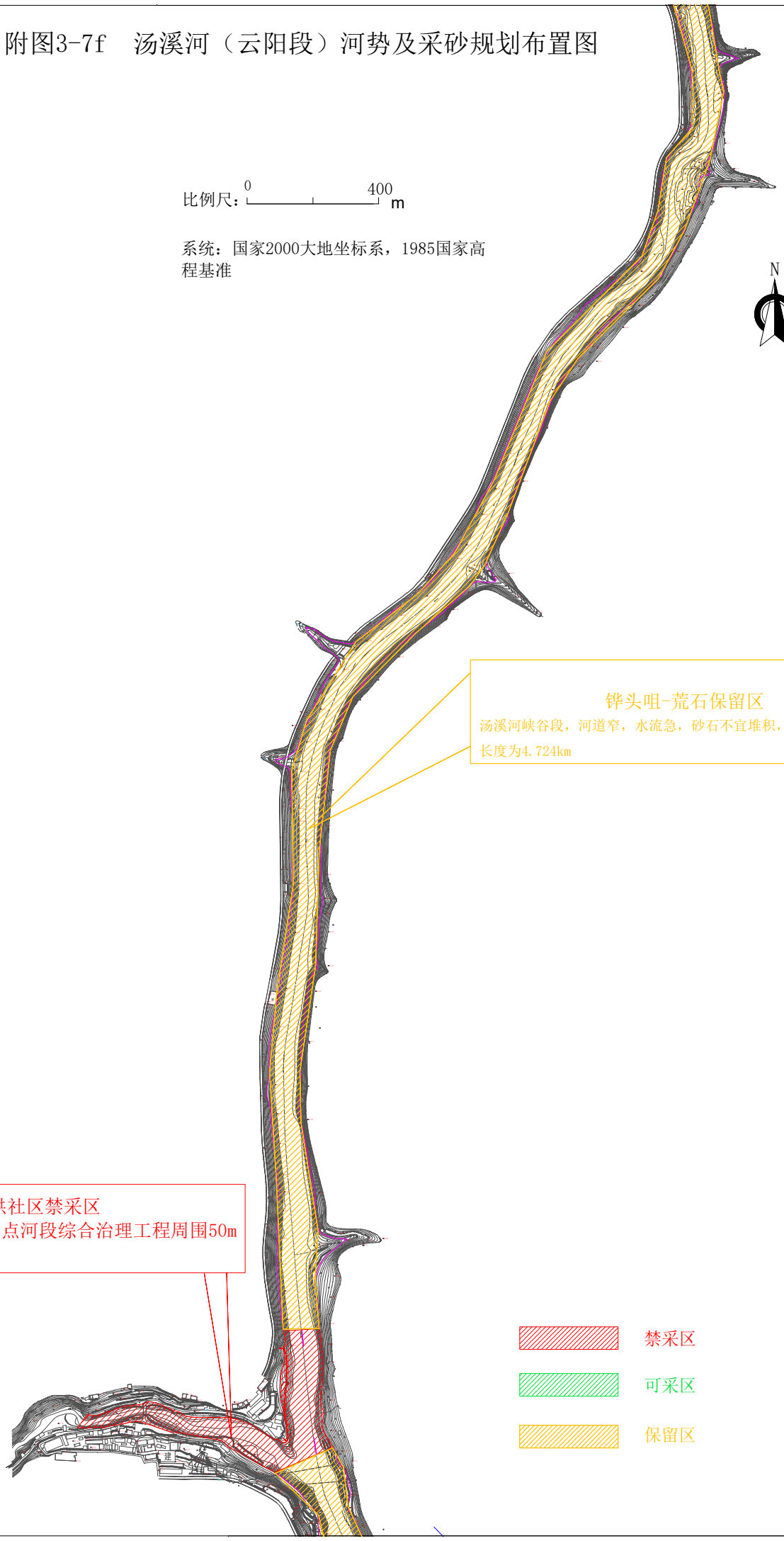

铧头咀-荒石保留区
汤溪河峡谷段，河道窄，水流急，砂石不宜堆积，砂石量较少
长度为4.724km

长洪社区禁采区
禁采区0.382km，重点河段综合治理工程周围50m禁采

禁采区
可采区
保留区

附图3-7g　汤溪河（云阳段）河势及采砂规划布置图

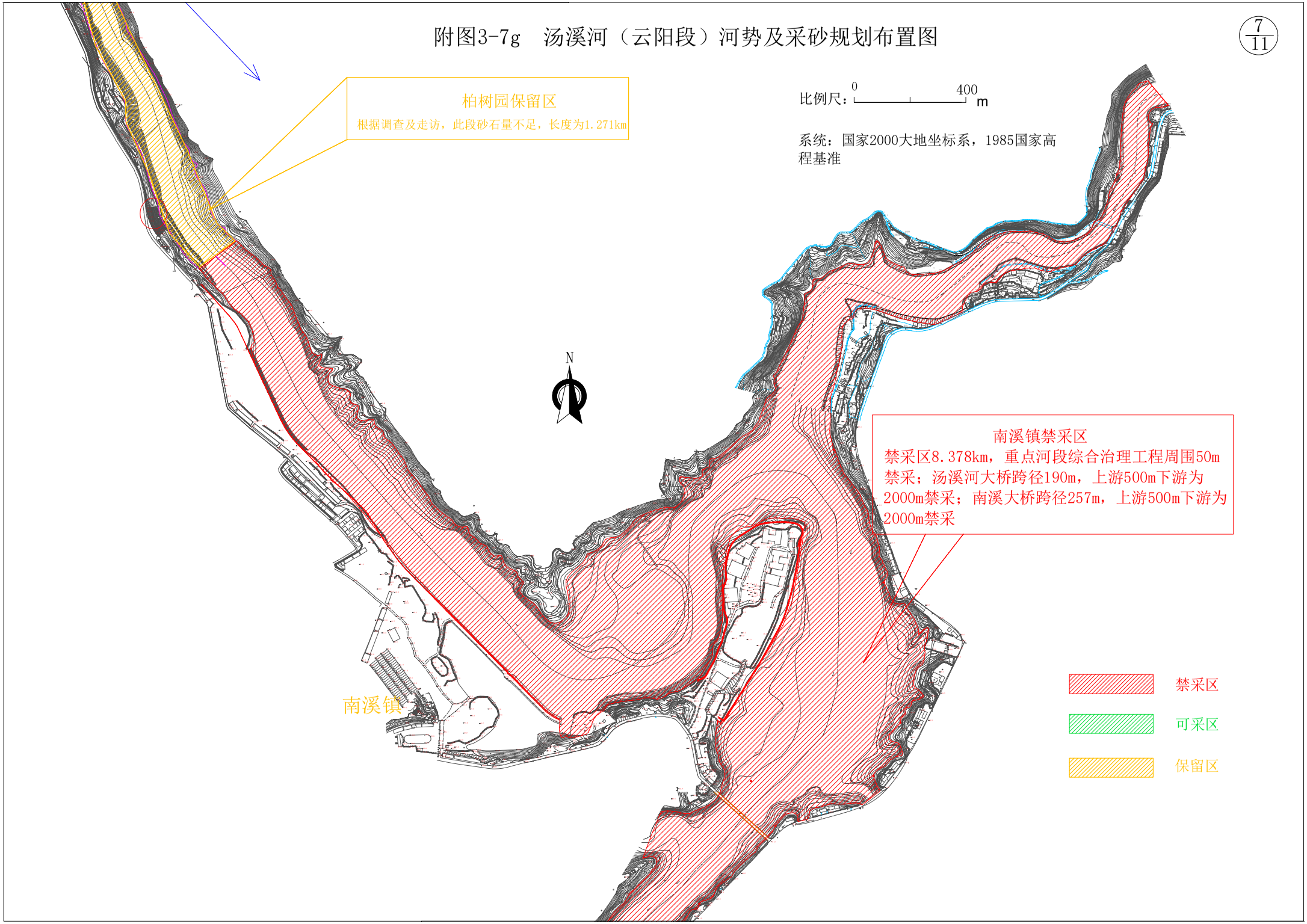

附图3-7h　汤溪河（云阳段）河势及采砂规划布置图

比例尺：0　400 m

系统：国家2000大地坐标系，1985国家高程基准

N

南溪镇禁采区

禁采区8.378km，重点河段综合治理工程周围50m禁采；汤溪河大桥跨径190m，上游500m下游为2000m禁采；南溪大桥跨径257m，上游500m下游为2000m禁采

K1　K2

禁采区

可采区

保留区

金锅山可采区

位于汤溪河左右岸，采区长度为3651m，采区总面积为0.323km2，砂石资源储量为21.4万t，预计年补给量587.8t，控制开采总量为20万t，规划年最大控制可开采量4.0万t，作业方式为水采，配置采砂船1艘，最大开采深度不超过2m。

金锅山可采区		
长度（km）	年度控制开采量（万t）	采砂机械数量（艘/台）
3.651	4.00	采砂船1艘

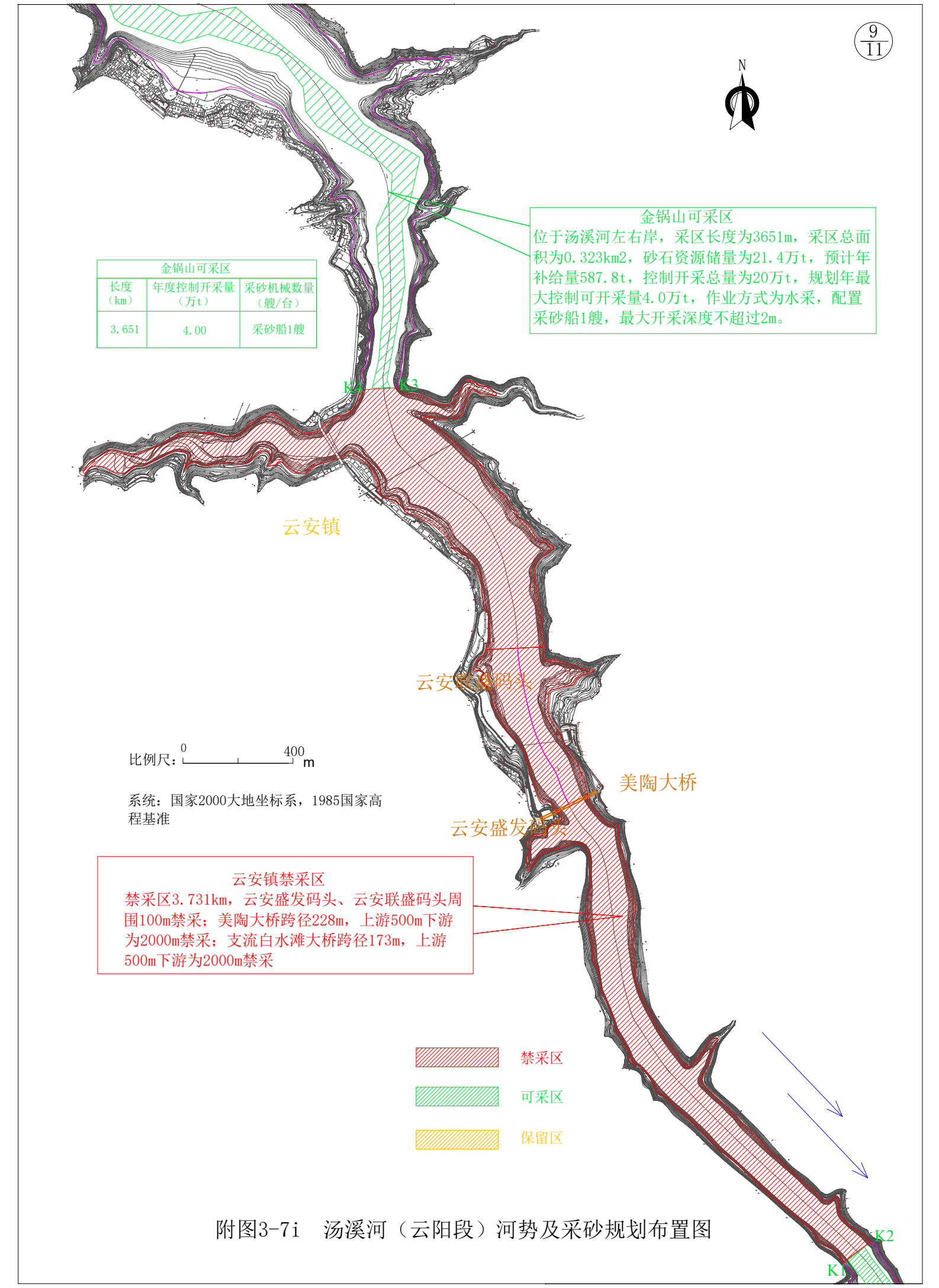

附图3-7i　汤溪河（云阳段）河势及采砂规划布置图

附图3-7j　汤溪河（云阳段）河势及采砂规划布置图

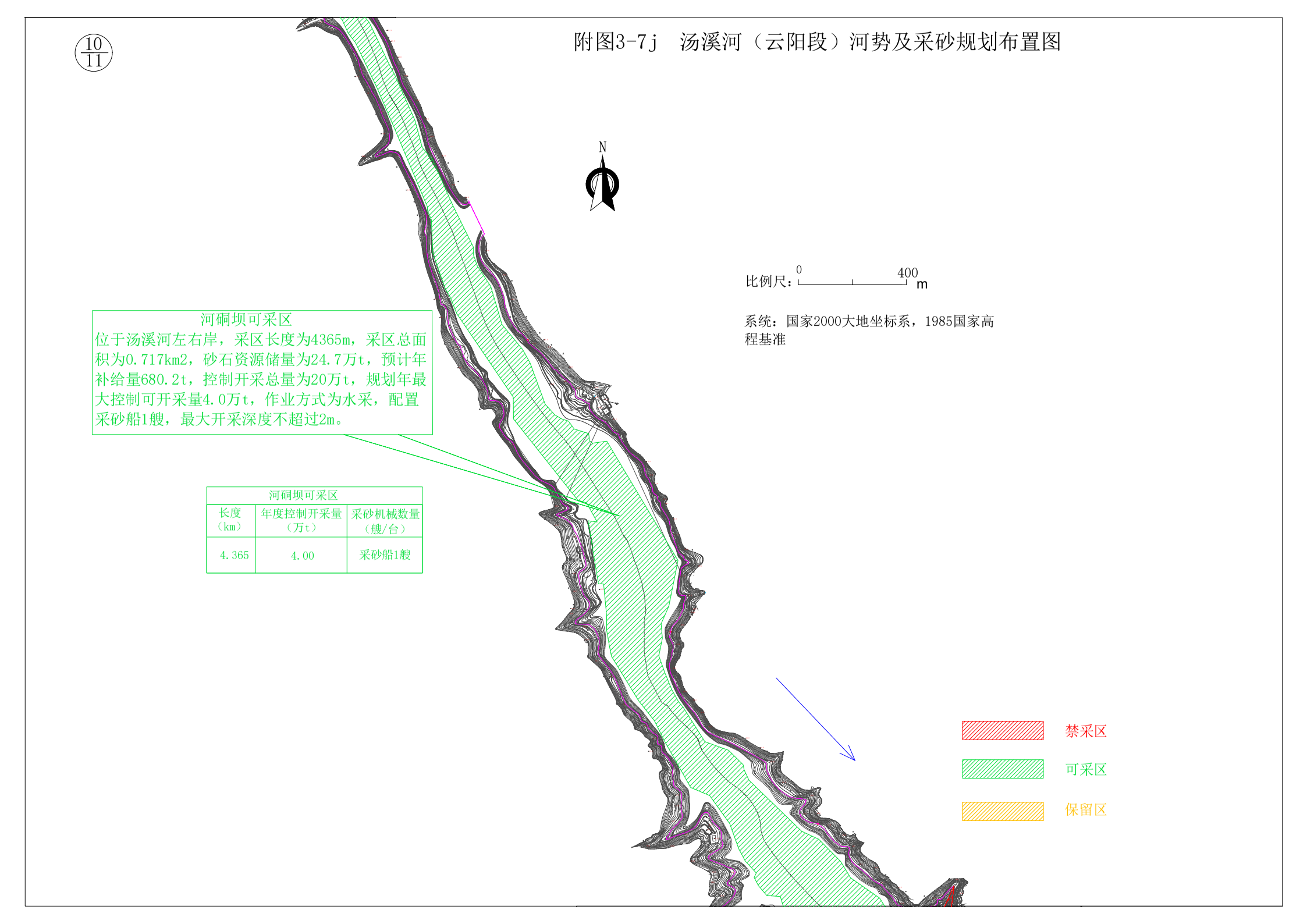

河硐坝可采区		
长度（km）	年度控制开采量（万t）	采砂机械数量（艘/台）
4.365	4.00	采砂船1艘

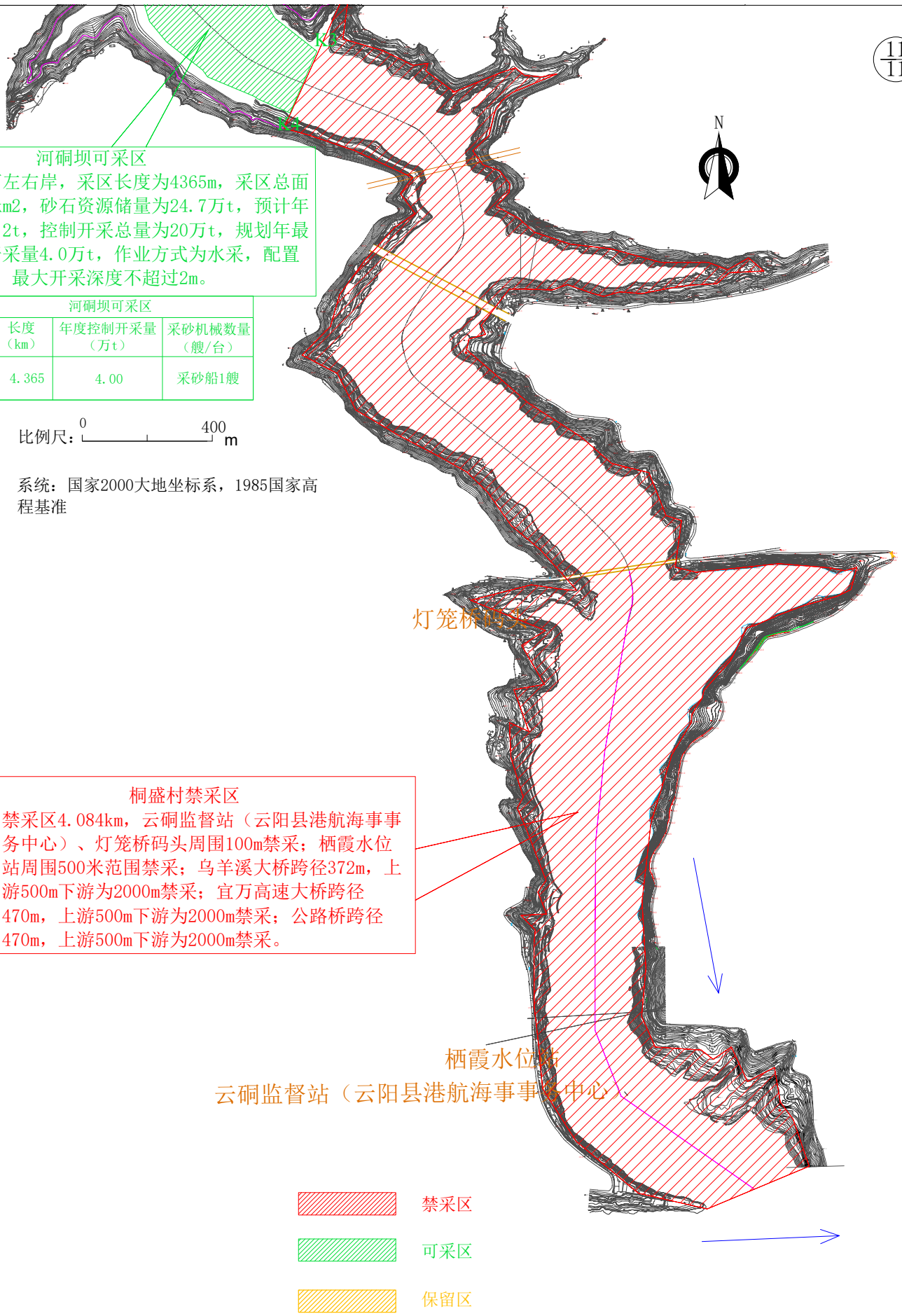

河硐坝可采区

位于汤溪河左右岸，采区长度为4365m，采区总面积为0.717km2，砂石资源储量为24.7万t，预计年补给量680.2t，控制开采总量为20万t，规划年最大控制可开采量4.0万t，作业方式为水采，配置采砂船1艘，最大开采深度不超过2m。

河硐坝可采区		
长度（km）	年度控制开采量（万t）	采砂机械数量（艘/台）
4.365	4.00	采砂船1艘

比例尺：0 400 m

系统：国家2000大地坐标系，1985国家高程基准

桐盛村禁采区

禁采区4.084km，云硐监督站（云阳县港航海事事务中心）、灯笼桥码头周围100m禁采；栖霞水位站周围500米范围禁采；乌羊溪大桥跨径372m，上游500m下游为2000m禁采；宜万高速大桥跨径470m，上游500m下游为2000m禁采；公路桥跨径470m，上游500m下游为2000m禁采。

附图3-7k　汤溪河（云阳段）河势及采砂规划布置图

比例尺：0 400 m

系统：国家2000大地坐标系，1985国家高程基准

N

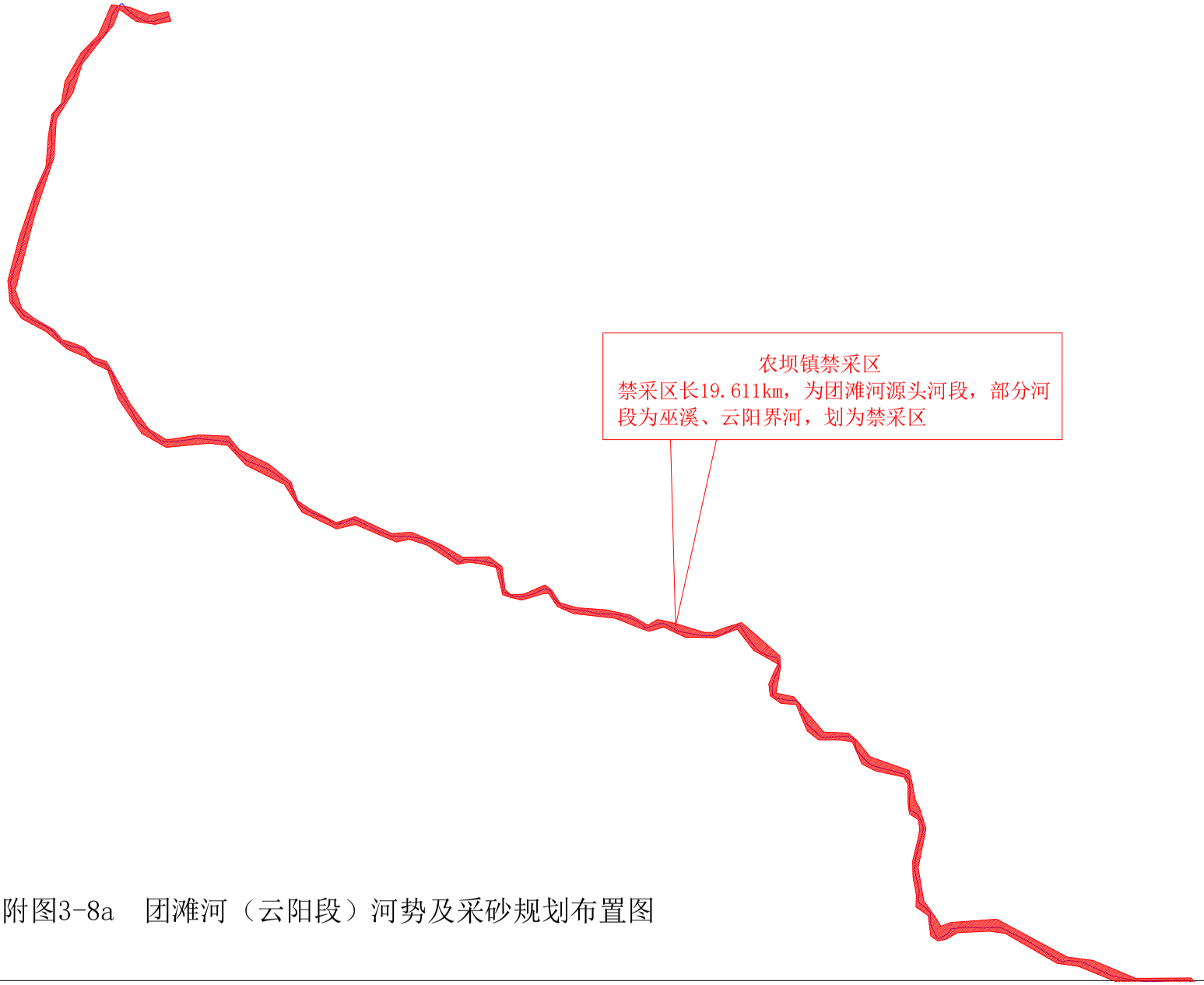

禁采区

可采区

保留区

附图3-8a　团滩河（云阳段）河势及采砂规划布置图

比例尺：0 400 m

N

系统：国家2000大地坐标系，1985国家高程基准

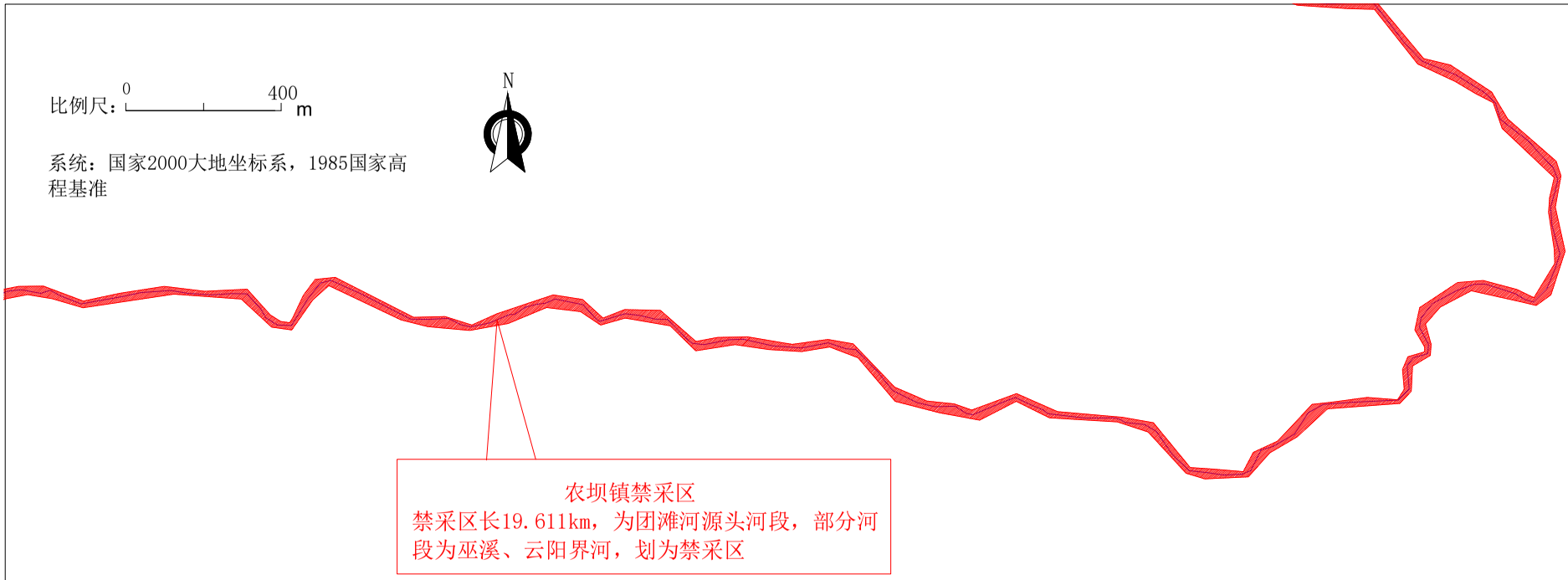

禁采区

可采区

保留区

附图3-8b　团滩河（云阳段）河势及采砂规划布置图

比例尺：0 400 m

系统：国家2000大地坐标系，1985国家高程基准

N

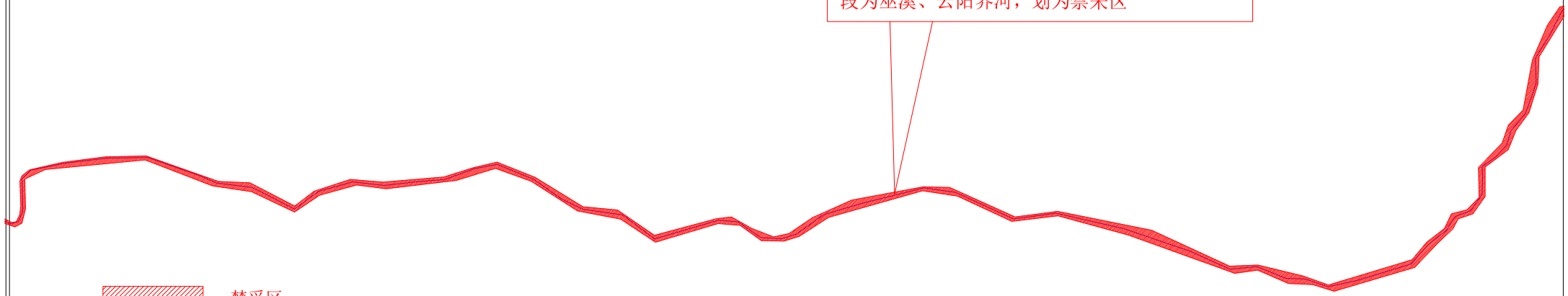

禁采区

可采区

保留区

附图3-8c　团滩河（云阳段）河势及采砂规划布置图

附图3-8d　团滩河（云阳段）河势及采砂规划布置图

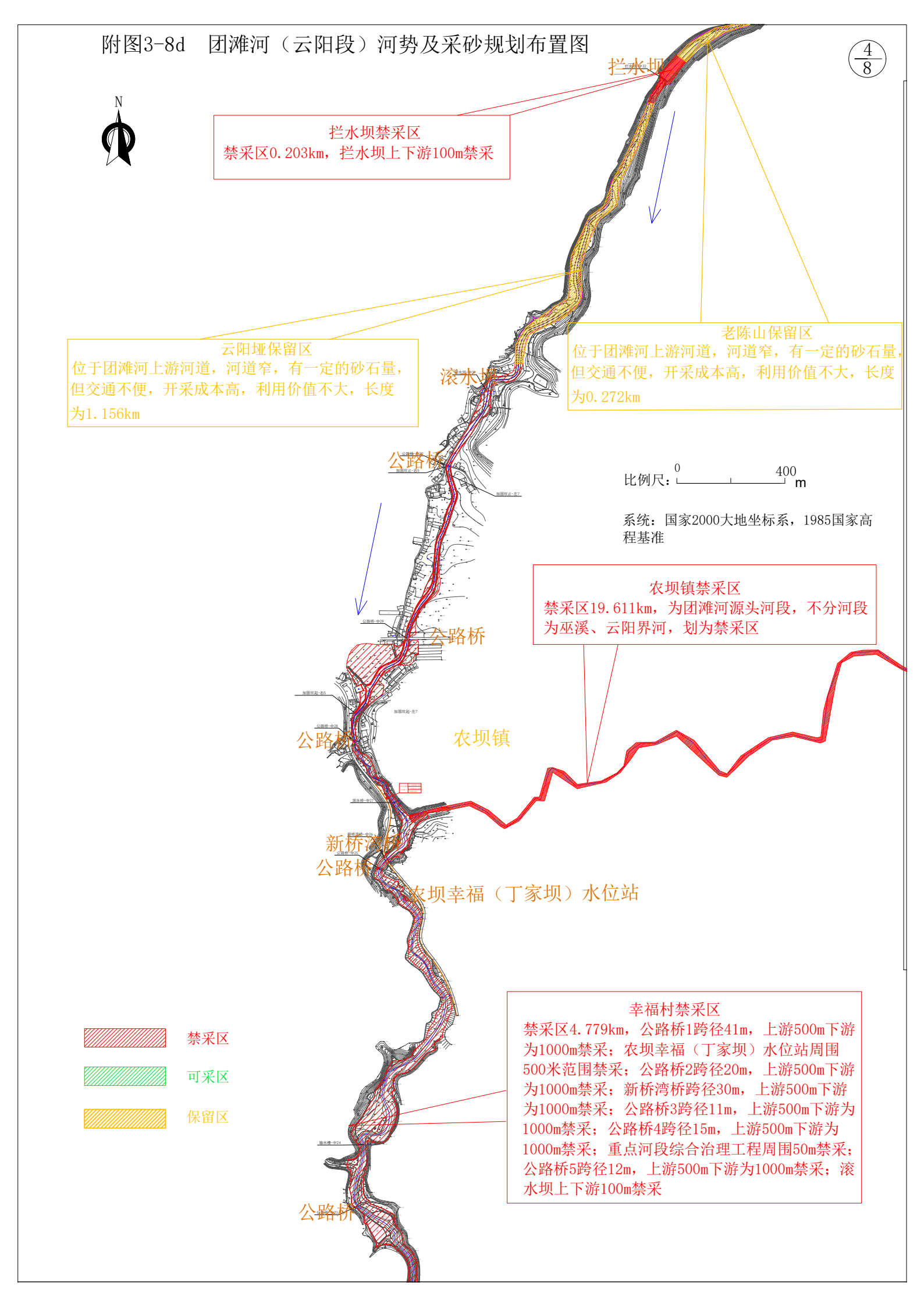

比例尺：0 400 m

系统：国家2000大地坐标系，1985国家高程基准

N

幸福村禁采区
禁采区4.779km，公路桥1跨径41m，上游500m下游为1000m禁采；农坝幸福（丁家坝）水位站周围500米范围禁采；公路桥2跨径20m，上游500m下游为1000m禁采；新桥湾桥跨径30m，上游500m下游为1000m禁采；公路桥3跨径11m，上游500m下游为1000m禁采；公路桥4跨径15m，上游500m下游为1000m禁采；重点河段综合治理工程周围50m禁采；公路桥5跨径12m，上游500m下游为1000m禁采；滚水坝上下游100m禁采

铁矿山保留区
位于团滩河上游河道，河道窄，有一定的砂石量，但交通不便，开采成本高，利用价值不大，长度为1.098km

公路桥

公路桥 滚水坝

人行桥

西牛村禁采区
禁采区1.897km，双龙水电站、滚水坝、人行桥上下游50m禁采；公路桥1跨径33m，上游500m下游为1000m禁采；公路桥2跨径41m，上游500m下游为1000m禁采

双龙水电站

太阳庙保留区
主要是乱石，可利用砂石较少，长度为1.161km

刘家包禁采区
禁采区1.505km，向阳大桥跨径29m，上游500m下游为1000m禁采

熊家砦保留区
峡谷段，河道窄，水流急，河道内堆积的主要是粒径较大的乱石，可利用砂石量少，长度为3.181km

向阳大桥

禁采区
可采区
保留区

附图3-8e　团滩河（云阳段）河势及采砂规划布置图

附图3-8f　团滩河（云阳段）河势及采砂规划布置图

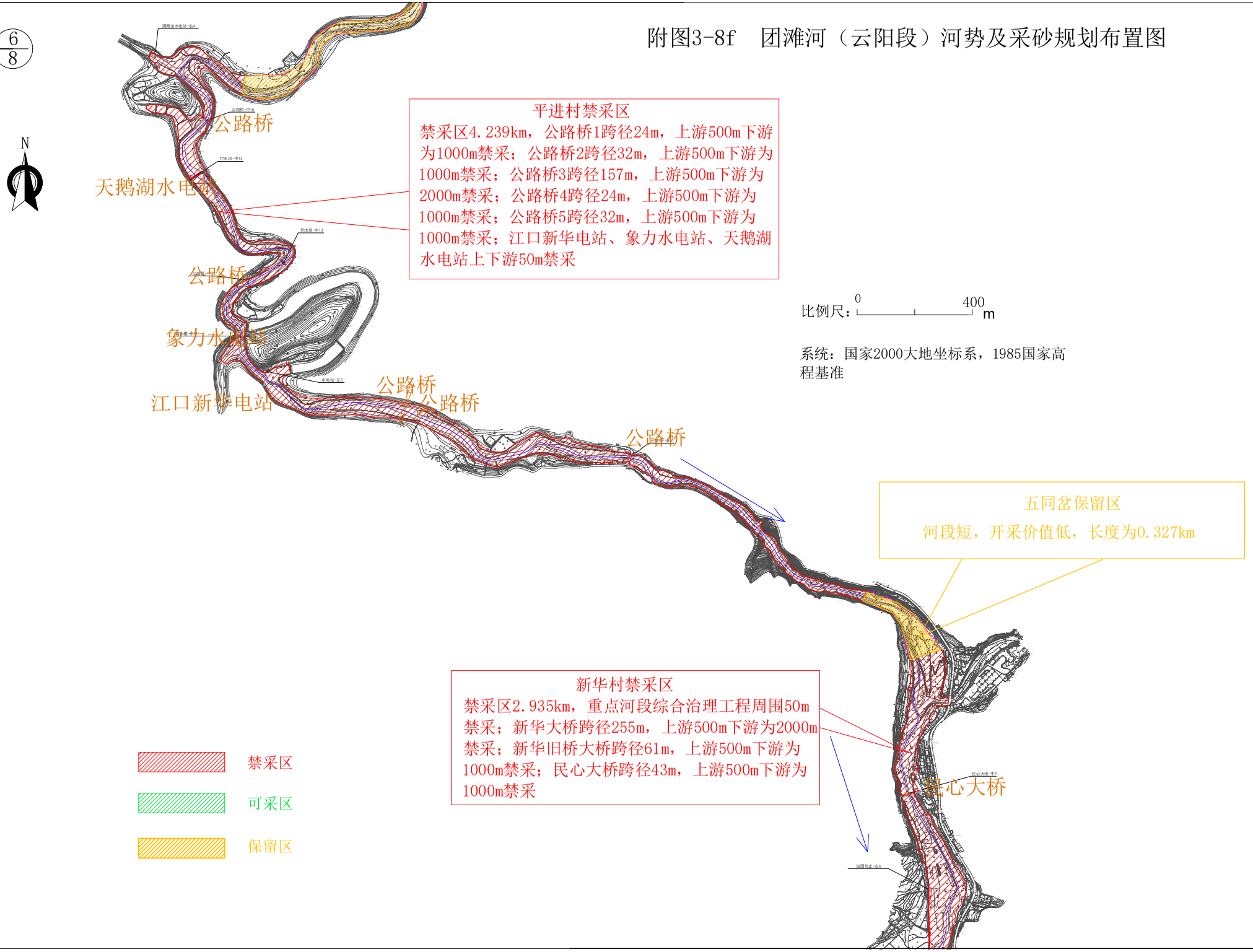

平进村禁采区

禁采区4.239km，公路桥1跨径24m，上游500m下游为1000m禁采；公路桥2跨径32m，上游500m下游为1000m禁采；公路桥3跨径157m，上游500m下游为2000m禁采；公路桥4跨径24m，上游500m下游为1000m禁采；公路桥5跨径32m，上游500m下游为1000m禁采；江口新华电站、象力水电站、天鹅湖水电站上下游50m禁采

比例尺：0　400 m

系统：国家2000大地坐标系，1985国家高程基准

新华村禁采区

禁采区2.935km，重点河段综合治理工程周围50m禁采；新华大桥跨径255m，上游500m下游为2000m禁采；新华旧桥大桥跨径61m，上游500m下游为1000m禁采；民心大桥跨径43m，上游500m下游为1000m禁采

附图3-8g　团滩河（云阳段）河势及采砂规划布置图

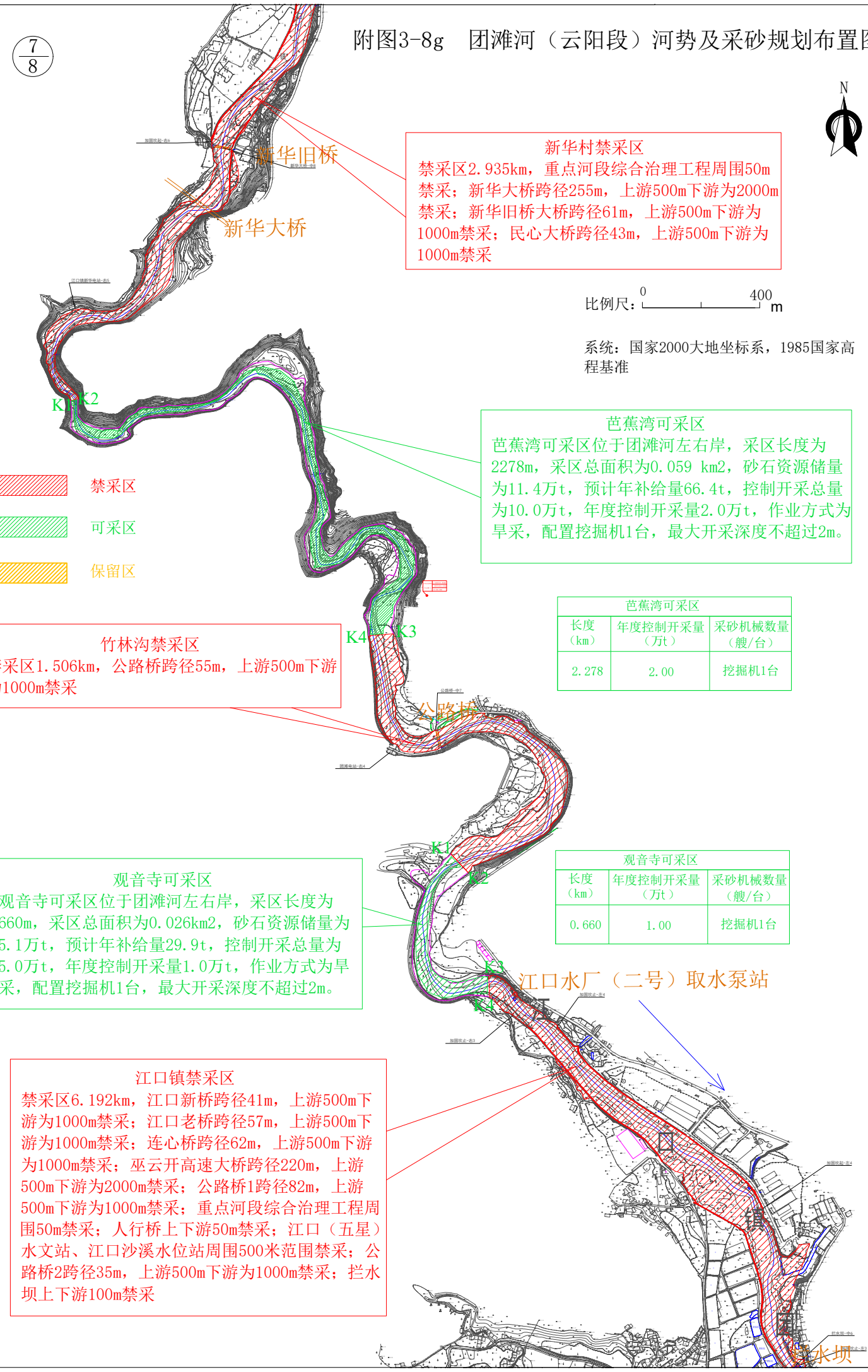

新华村禁采区

禁采区2.935km，重点河段综合治理工程周围50m禁采；新华大桥跨径255m，上游500m下游为2000m禁采；新华旧桥大桥跨径61m，上游500m下游为1000m禁采；民心大桥跨径43m，上游500m下游为1000m禁采

芭蕉湾可采区

芭蕉湾可采区位于团滩河左右岸，采区长度为2278m，采区总面积为0.059 km2，砂石资源储量为11.4万t，预计年补给量66.4t，控制开采总量为10.0万t，年度控制开采量2.0万t，作业方式为旱采，配置挖掘机1台，最大开采深度不超过2m。

芭蕉湾可采区		
长度（km）	年度控制开采量（万t）	采砂机械数量（艘/台）
2.278	2.00	挖掘机1台

竹林沟禁采区

禁采区1.506km，公路桥跨径55m，上游500m下游为1000m禁采

观音寺可采区

观音寺可采区位于团滩河左右岸，采区长度为660m，采区总面积为0.026km2，砂石资源储量为5.1万t，预计年补给量29.9t，控制开采总量为5.0万t，年度控制开采量1.0万t，作业方式为旱采，配置挖掘机1台，最大开采深度不超过2m。

观音寺可采区		
长度（km）	年度控制开采量（万t）	采砂机械数量（艘/台）
0.660	1.00	挖掘机1台

江口镇禁采区

禁采区6.192km，江口新桥跨径41m，上游500m下游为1000m禁采；江口老桥跨径57m，上游500m下游为1000m禁采；连心桥跨径62m，上游500m下游为1000m禁采；巫云开高速大桥跨径220m，上游500m下游为2000m禁采；公路桥1跨径82m，上游500m下游为1000m禁采；重点河段综合治理工程周围50m禁采；人行桥上下游50m禁采；江口（五星）水文站、江口沙溪水位站周围500米范围禁采；公路桥2跨径35m，上游500m下游为1000m禁采；拦水坝上下游100m禁采

附图3-8h　团滩河（云阳段）河势及采砂规划布置图

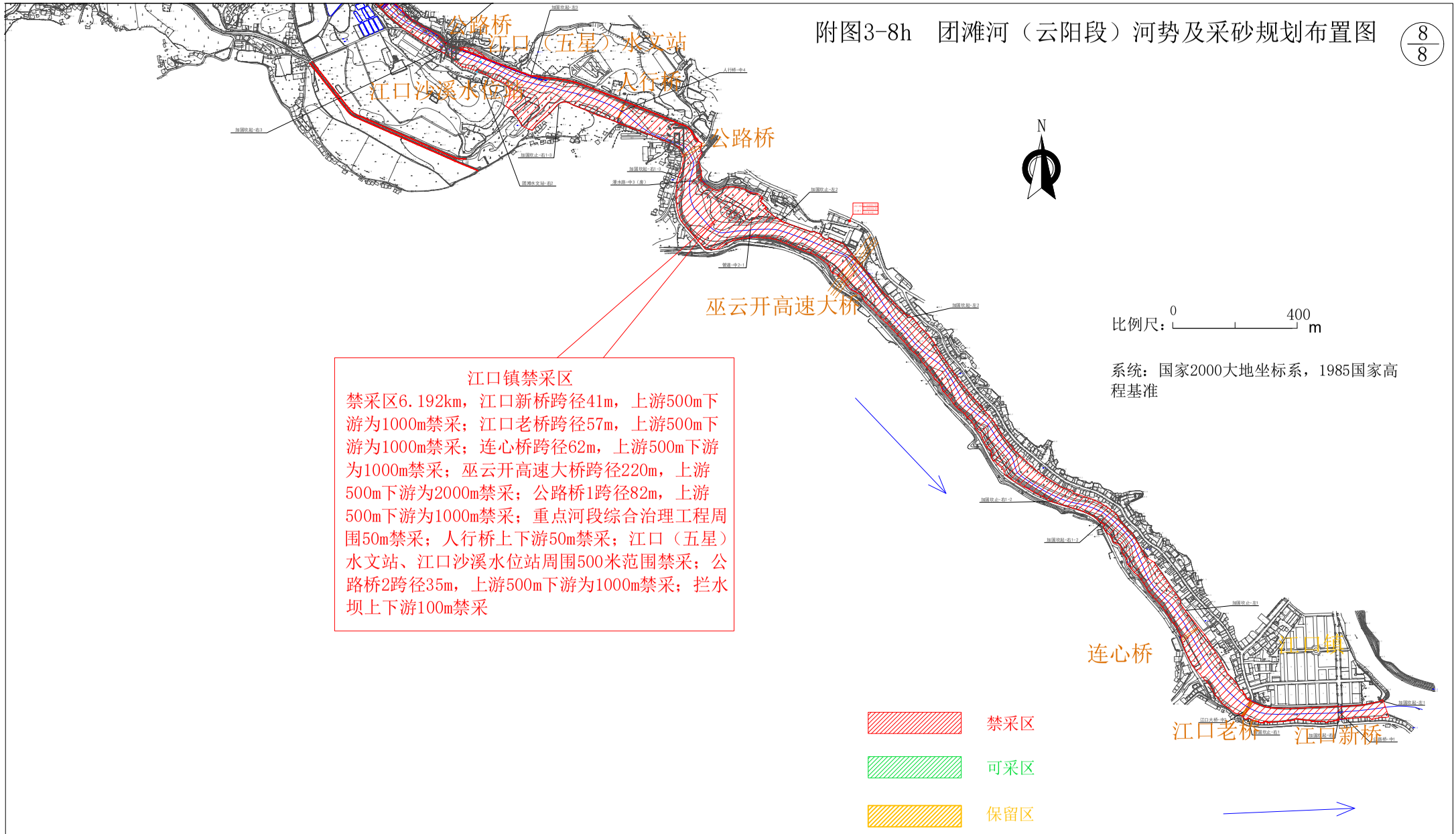

江口镇禁采区

禁采区6.192km，江口新桥跨径41m，上游500m下游为1000m禁采；江口老桥跨径57m，上游500m下游为1000m禁采；连心桥跨径62m，上游500m下游为1000m禁采；巫云开高速大桥跨径220m，上游500m下游为2000m禁采；公路桥1跨径82m，上游500m下游为1000m禁采；重点河段综合治理工程周围50m禁采；人行桥上下游50m禁采；江口（五星）水文站、江口沙溪水位站周围500米范围禁采；公路桥2跨径35m，上游500m下游为1000m禁采；拦水坝上下游100m禁采

附图3-9a　磨刀溪（云阳段）河势及采砂规划布置图

N

比例尺：0　400 m

系统：国家2000大地坐标系，1985国家高程基准

外朗乡禁采区
禁采区6.392km，大河坝水电站取水坝上下游50m禁采；东井大桥跨径66m，上游500m下游为1000m禁采；重点河段综合治理工程周围50m禁采；人行桥上下游50m禁采；门坎滩电站库区禁采

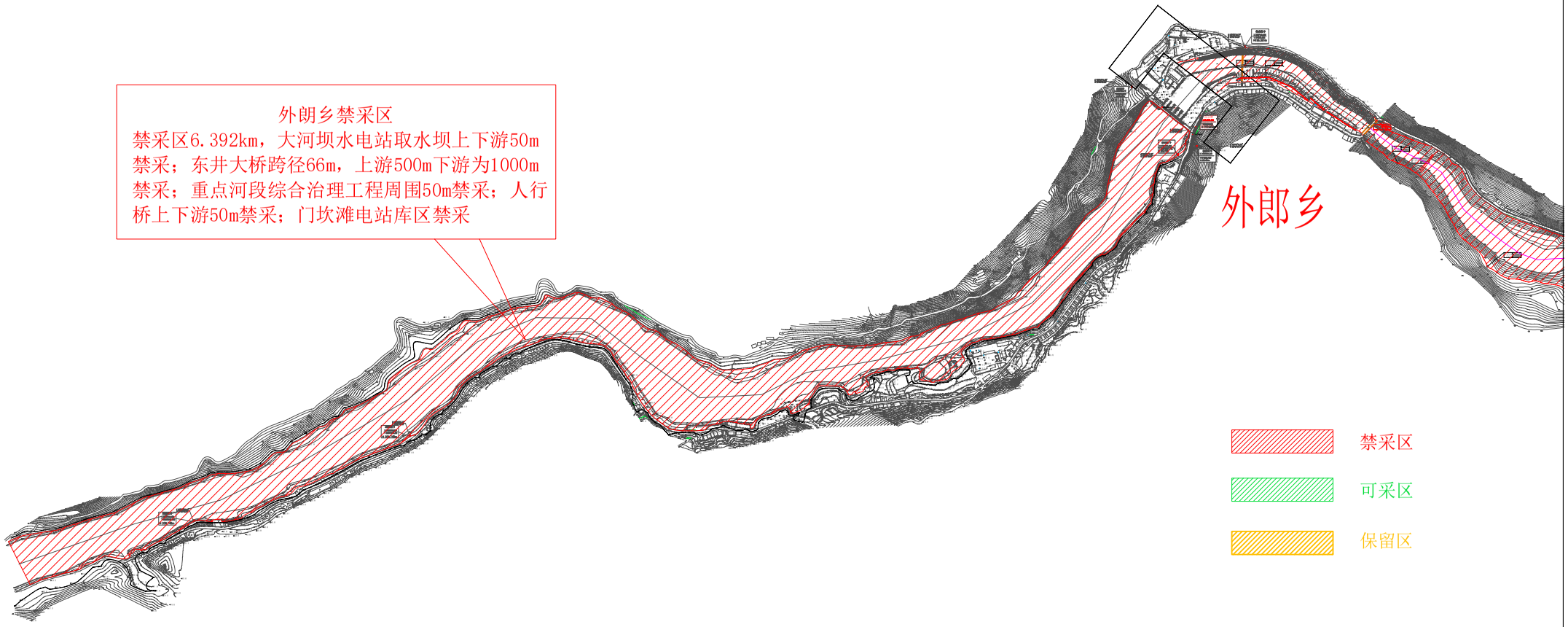

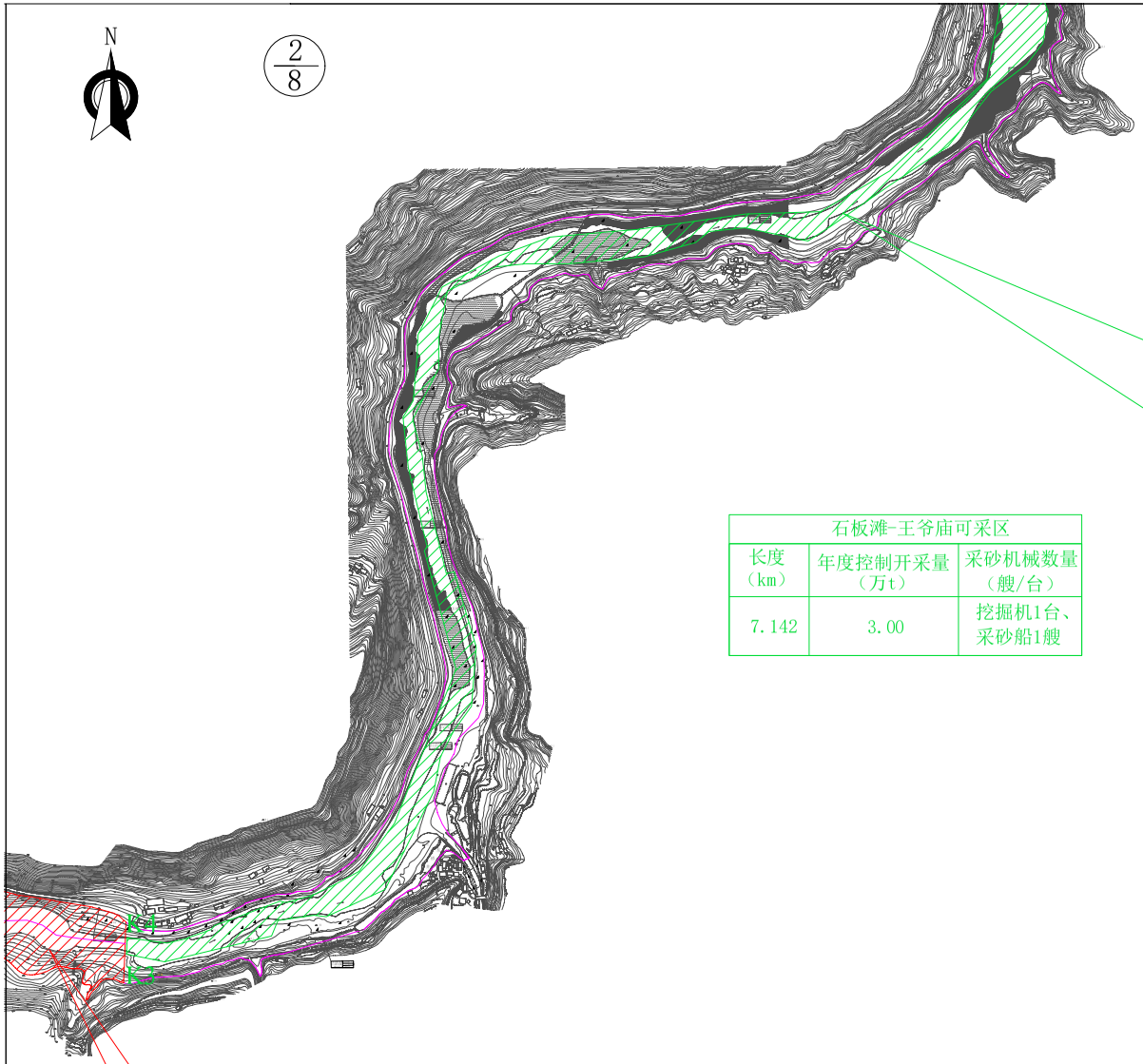

石板滩-王爷庙可采区

石板滩-王爷庙可采区位于磨刀溪左右岸，采区长度为7142m，采区总面积为0.541km2，砂石资源储量为19.6万t，预计年补给量673.2t，控制开采总量为15.0万t，规划年最大控制可开采量3.0万t，作业方式采用旱采、水采结合，配置挖掘机1台、采砂船1艘，最大开采深度不超过2m。

石板滩-王爷庙可采区		
长度（km）	年度控制开采量（万t）	采砂机械数量（艘/台）
7.142	3.00	挖掘机1台、采砂船1艘

禁采区

可采区

保留区

比例尺：0 400 m

系统：国家2000大地坐标系，1985国家高程基准

外朗乡禁采区

禁采区6.392km，大河坝水电站取水坝上下游50m禁采；东井大桥跨径66m，上游500m下游为1000m禁采；重点河段综合治理工程周围50m禁采；人行桥上下游50m禁采；门坎滩电站库区禁采

附图3-9b　磨刀溪（云阳段）河势及采砂规划布置图

附图3-9c　磨刀溪（云阳段）河势及采砂规划布置图

N

比例尺：0　400 m

系统：国家2000大地坐标系，1985国家高程基准

笋子梁禁采区
禁采区3.201km，龙角水厂（二号）取水泵站上游3000m下游200m范围禁采

石板滩-王爷庙可采区
石板滩-王爷庙可采区位于磨刀溪左右岸，采区长度为7142m，采区总面积为0.541km2，砂石资源储量为19.6万t，预计年补给量673.2t，控制开采总量为15.0万t，规划年最大控制可开采量3.0万t，作业方式采用旱采、水采结合，配置挖掘机1台、采砂船1艘，最大开采深度不超过2m。

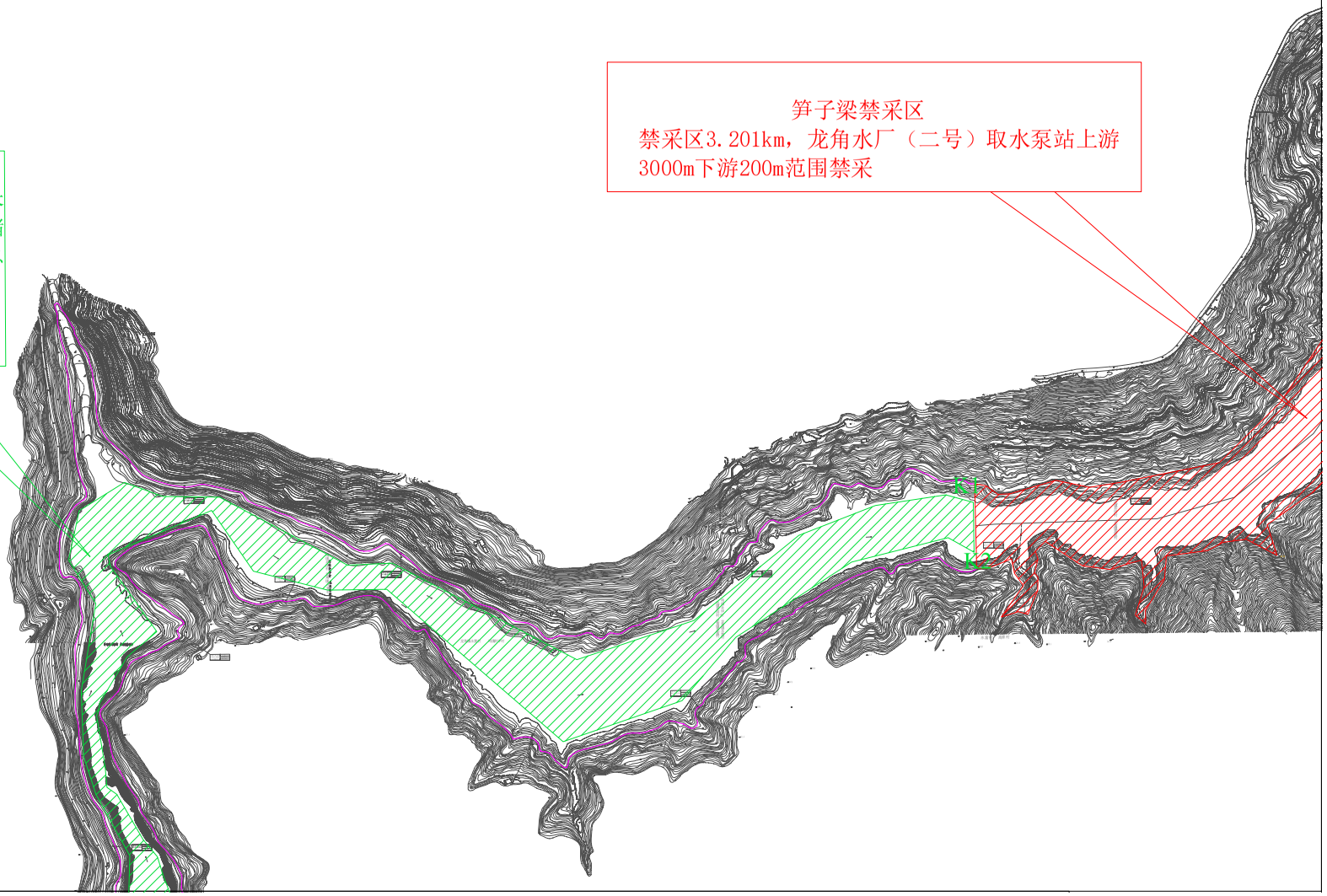

石板滩-王爷庙可采区		
长度（km）	年度控制开采量（万t）	采砂机械数量（艘/台）
7.142	3.00	挖掘机1台、采砂船1艘

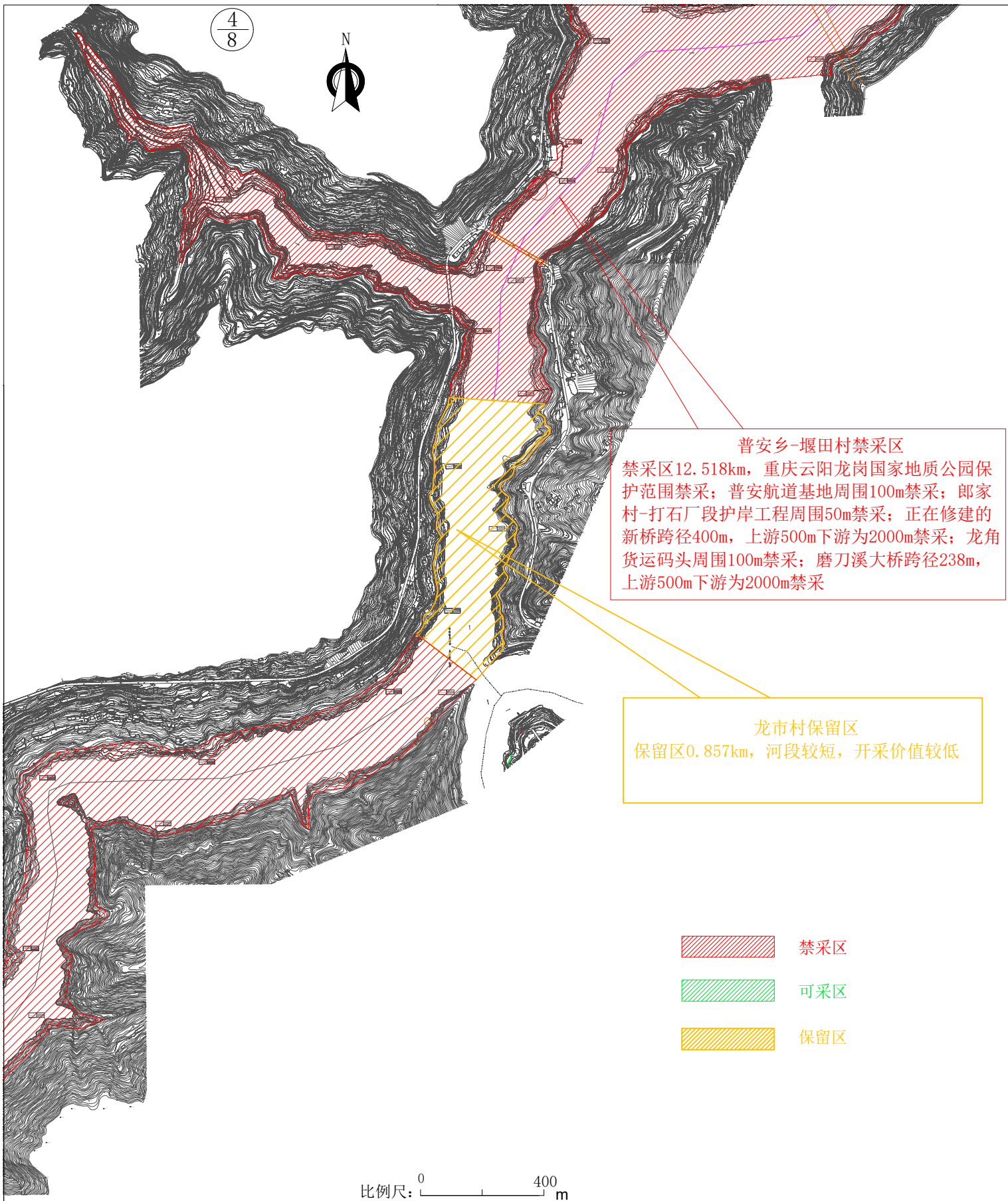

附图3-9d　磨刀溪（云阳段）河势及采砂规划布置图

附图3-9e　磨刀溪（云阳段）河势及采砂规划布置图

比例尺：0　400 m

系统：国家2000大地坐标系，1985国家高程基准

N

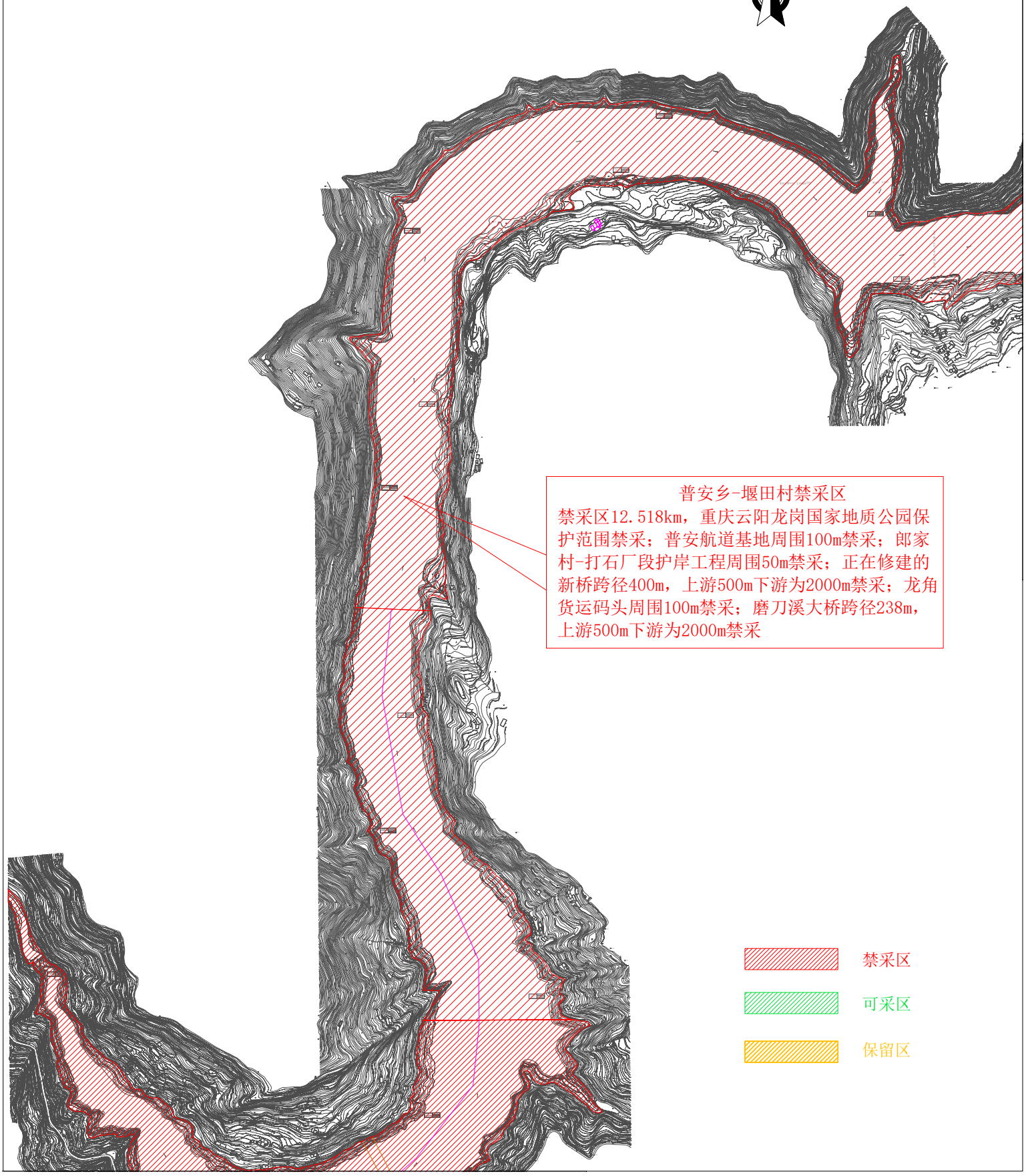

附图3-9f　磨刀溪（云阳段）河势及采砂规划布置图

比例尺：0　400 m

系统：国家2000大地坐标系，1985国家高程基准

普安乡-堰田村禁采区
禁采区12.518km，重庆云阳龙岗国家地质公园保护范围禁采；普安航道基地周围100m禁采；郎家村-打石厂段护岸工程周围50m禁采；正在修建的新桥跨径400m，上游500m下游为2000m禁采；龙角货运码头周围100m禁采；磨刀溪大桥跨径238m，上游500m下游为2000m禁采

N

普安乡

禁采区
可采区
保留区

附图3-9g　磨刀溪（云阳段）河势及采砂规划布置图

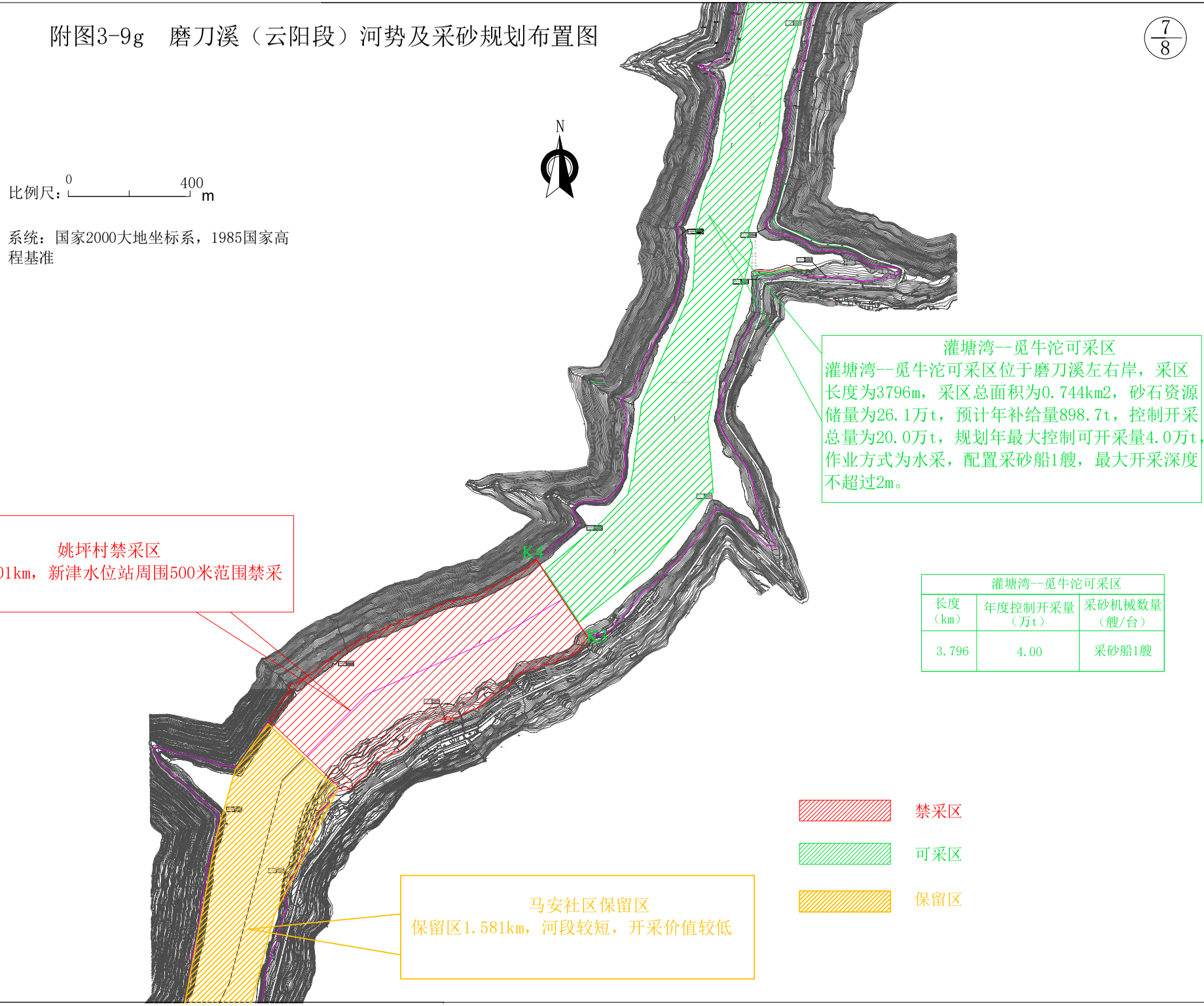

附图3-9h　磨刀溪（云阳段）河势及采砂规划布置图

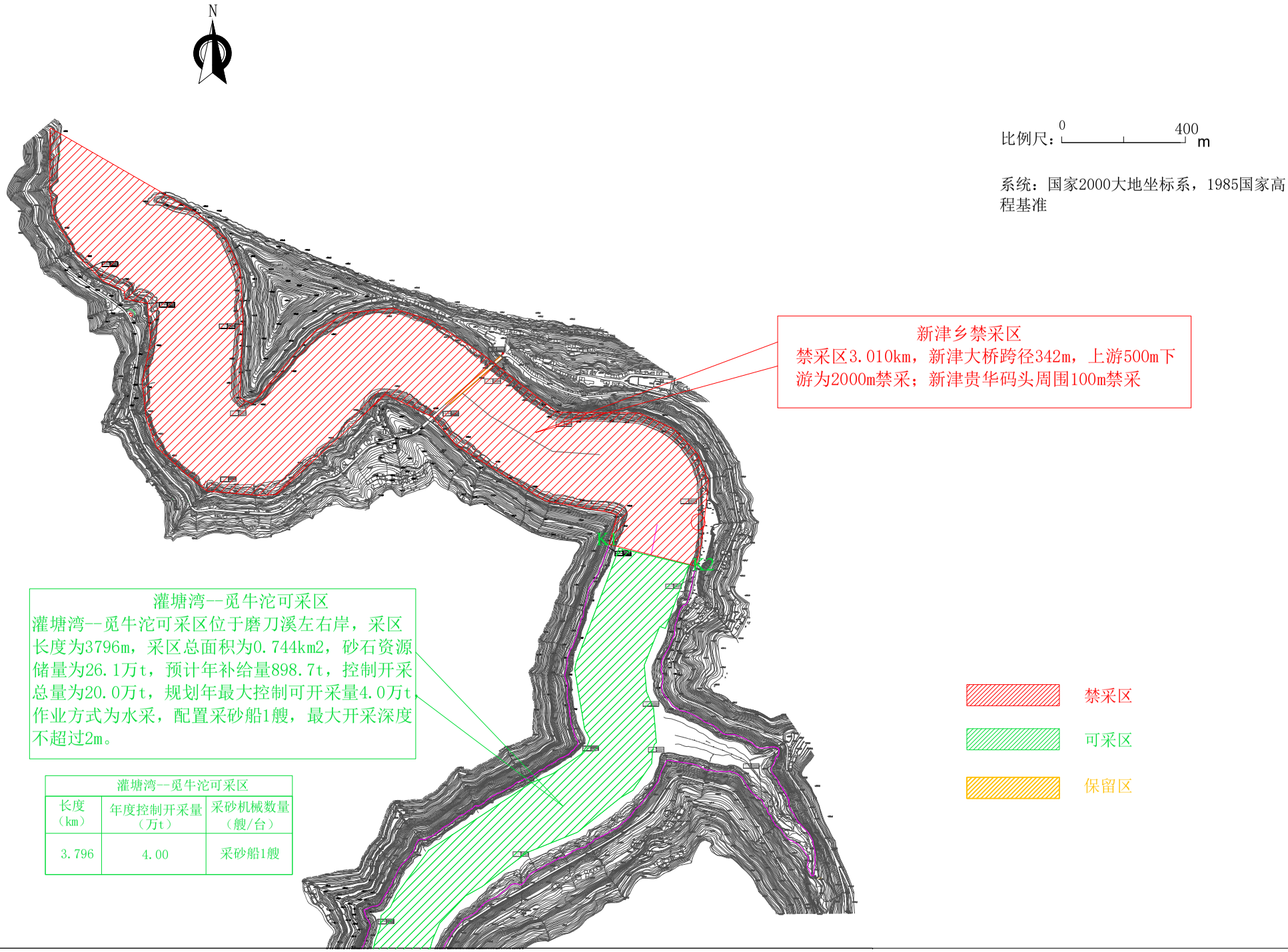

灌塘湾--觅牛沱可采区		
长度（km）	年度控制开采量（万t）	采砂机械数量（艘/台）
3.796	4.00	采砂船1艘

比例尺：0 400 m

系统：国家2000大地坐标系，1985国家高程基准

禁采区

可采区

保留区

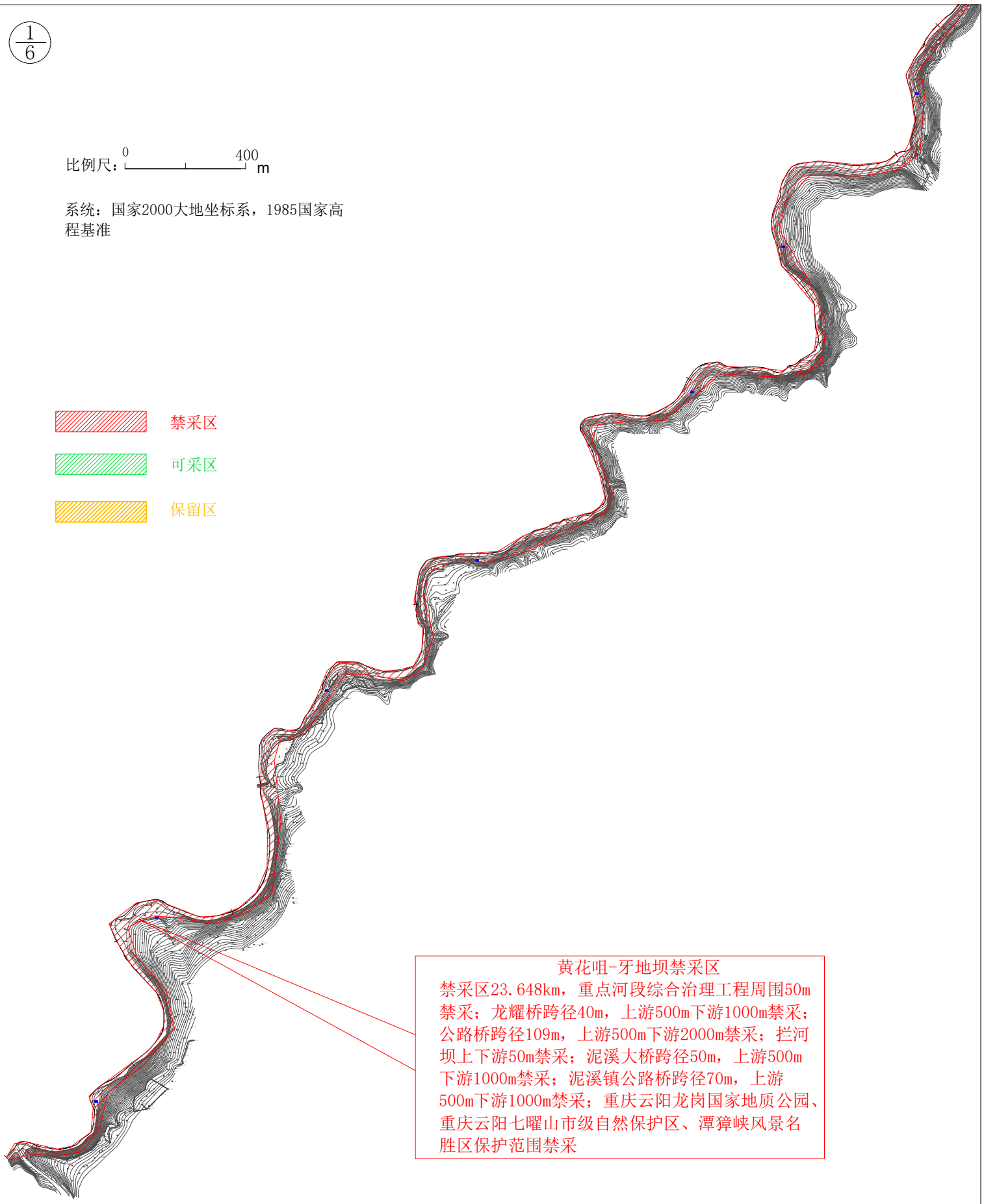

黄花咀-牙地坝禁采区

禁采区23.648km，重点河段综合治理工程周围50m禁采；龙耀桥跨径40m，上游500m下游1000m禁采；公路桥跨径109m，上游500m下游2000m禁采；拦河坝上下游50m禁采；泥溪大桥跨径50m，上游500m下游1000m禁采；泥溪镇公路桥跨径70m，上游500m下游1000m禁采；重庆云阳龙岗国家地质公园、重庆云阳七曜山市级自然保护区、潭獐峡风景名胜区保护范围禁采

附图3-10a　泥溪河（云阳段）河势及采砂规划布置图

比例尺：0 400 m

系统：国家2000大地坐标系，1985国家高程基准

禁采区

可采区

保留区

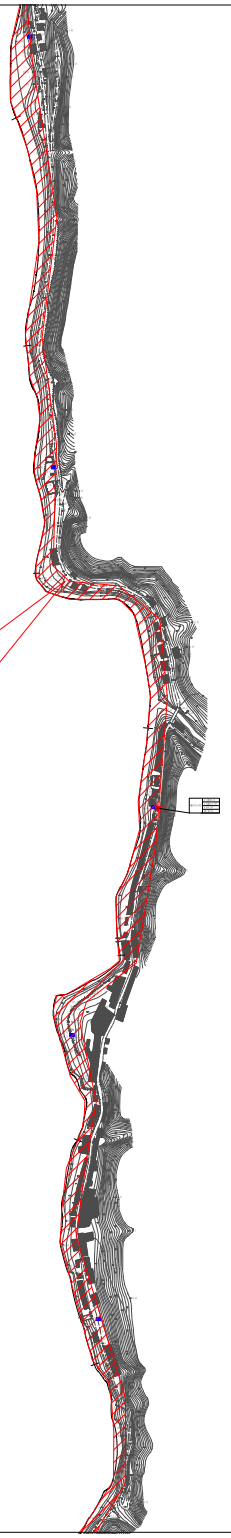

黄花咀-牙地坝禁采区

禁采区23.648km，重点河段综合治理工程周围50m禁采；龙耀桥跨径40m，上游500m下游1000m禁采；公路桥跨径109m，上游500m下游2000m禁采；拦河坝上下游50m禁采；泥溪大桥跨径50m，上游500m下游1000m禁采；泥溪镇公路桥跨径70m，上游500m下游1000m禁采；重庆云阳龙岗国家地质公园、重庆云阳七曜山市级自然保护区、潭獐峡风景名胜区保护范围禁采

附图3-10b　泥溪河（云阳段）河势及采砂规划布置图

附图3-10c　泥溪河（云阳段）河势及采砂规划布置图

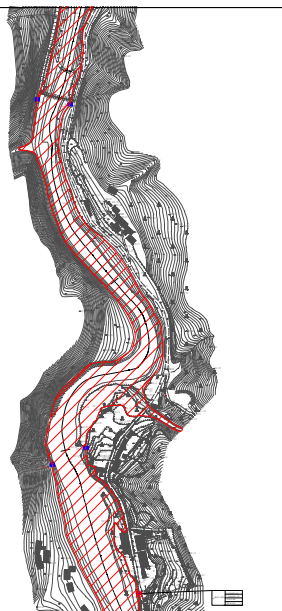

比例尺：0　400 m

系统：国家2000大地坐标系，1985国家高程基准

禁采区

可采区

保留区

黄花咀-牙地坝禁采区

禁采区23.648km，重点河段综合治理工程周围50m禁采；龙耀桥跨径40m，上游500m下游1000m禁采；公路桥跨径109m，上游500m下游2000m禁采；拦河坝上下游50m禁采；泥溪大桥跨径50m，上游500m下游1000m禁采；泥溪镇公路桥跨径70m，上游500m下游1000m禁采；重庆云阳龙岗国家地质公园、重庆云阳七曜山市级自然保护区、潭獐峡风景名胜区保护范围禁采

附图3-10d 泥溪河（云阳段）河势及采砂规划布置图

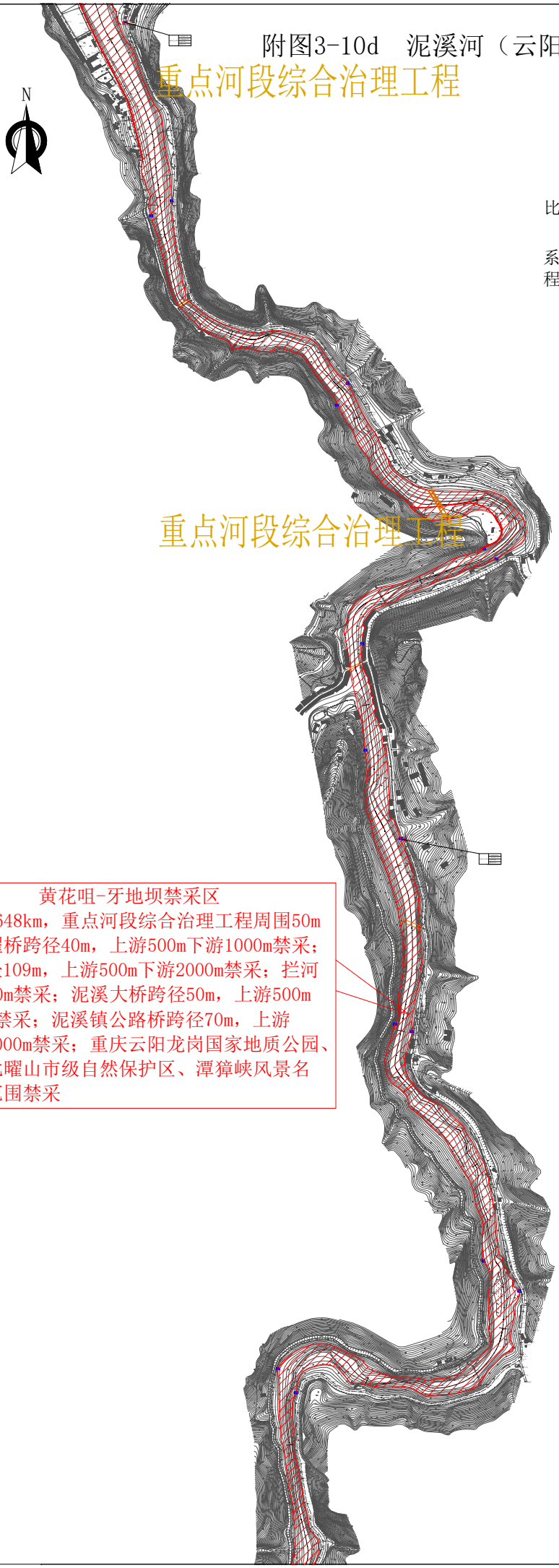

附图3-10e　泥溪河（云阳段）河势及采砂规划布置图

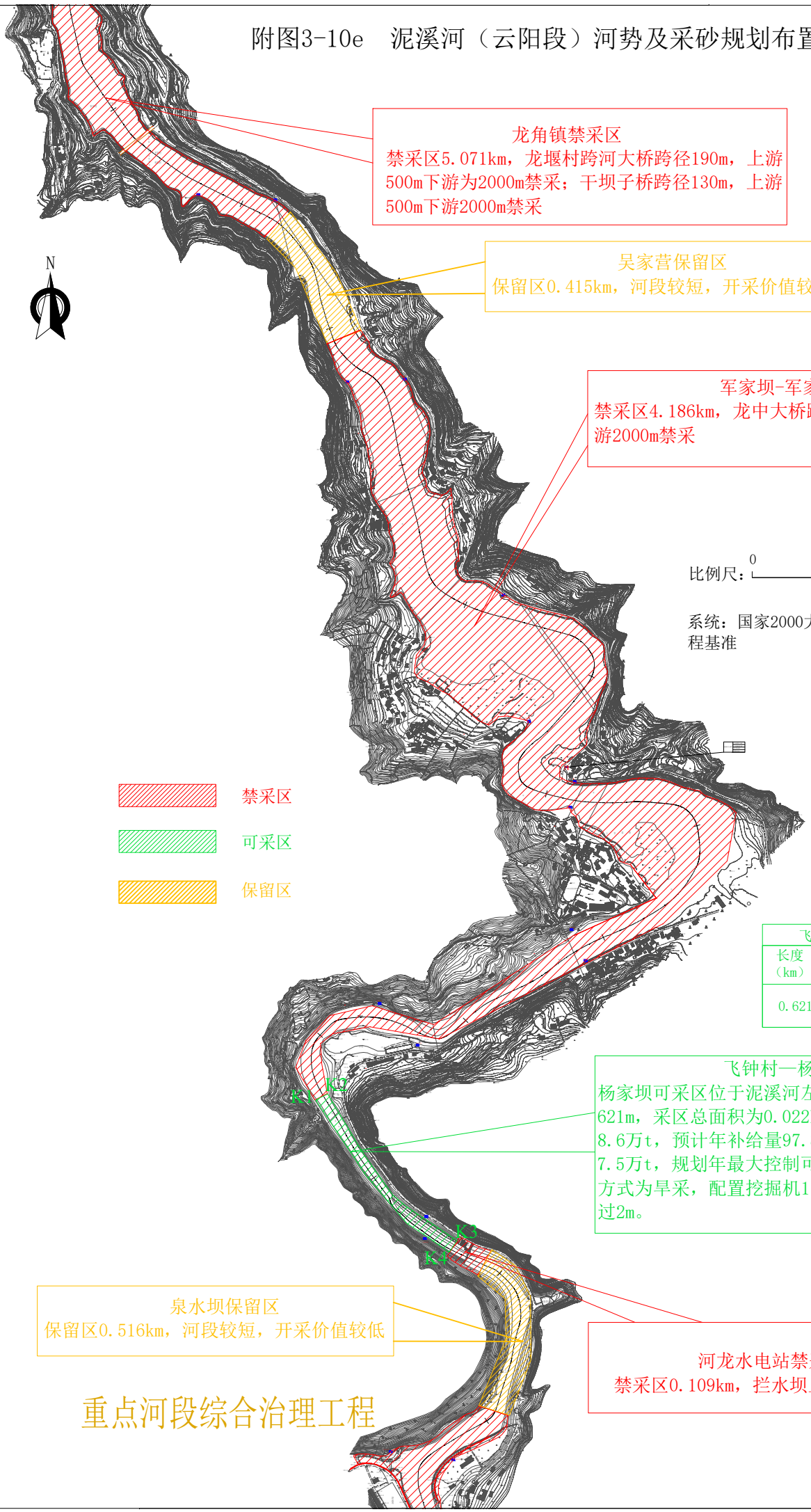

附图3-10f　泥溪河（云阳段）河势及采砂规划布置图

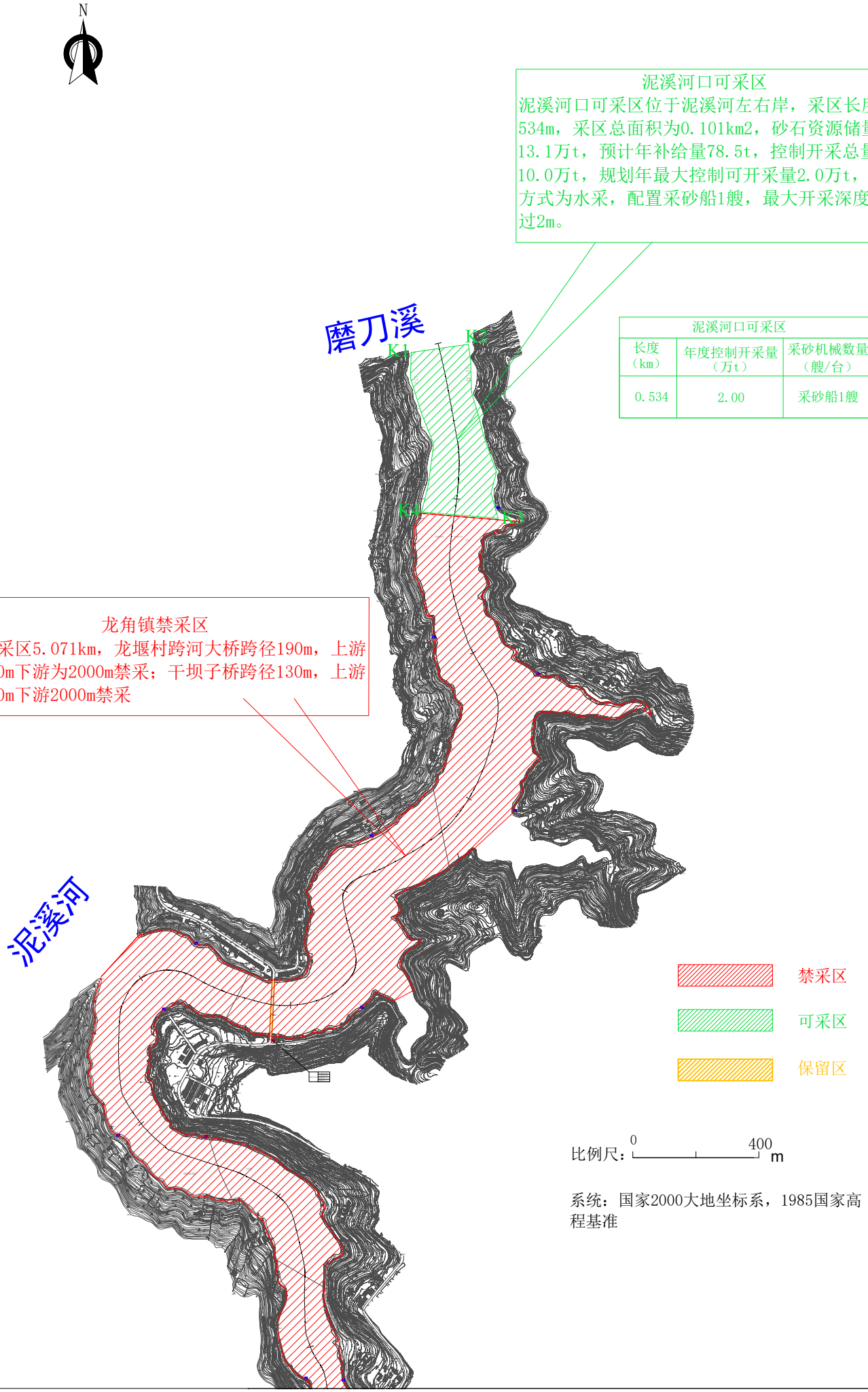

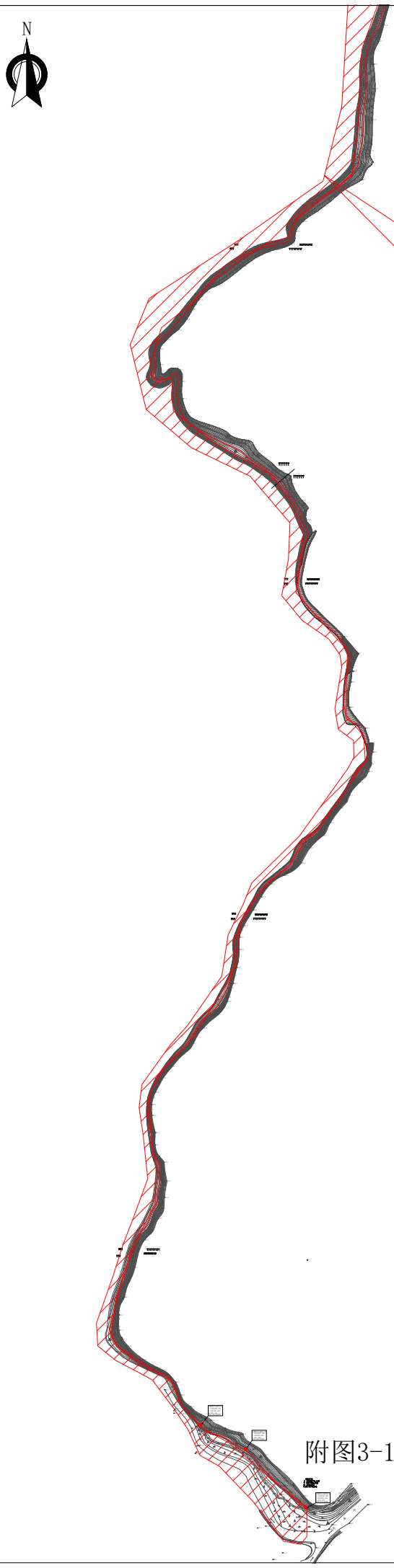

附图3-11a　长滩河（奉节段）河势及采砂规划布置图

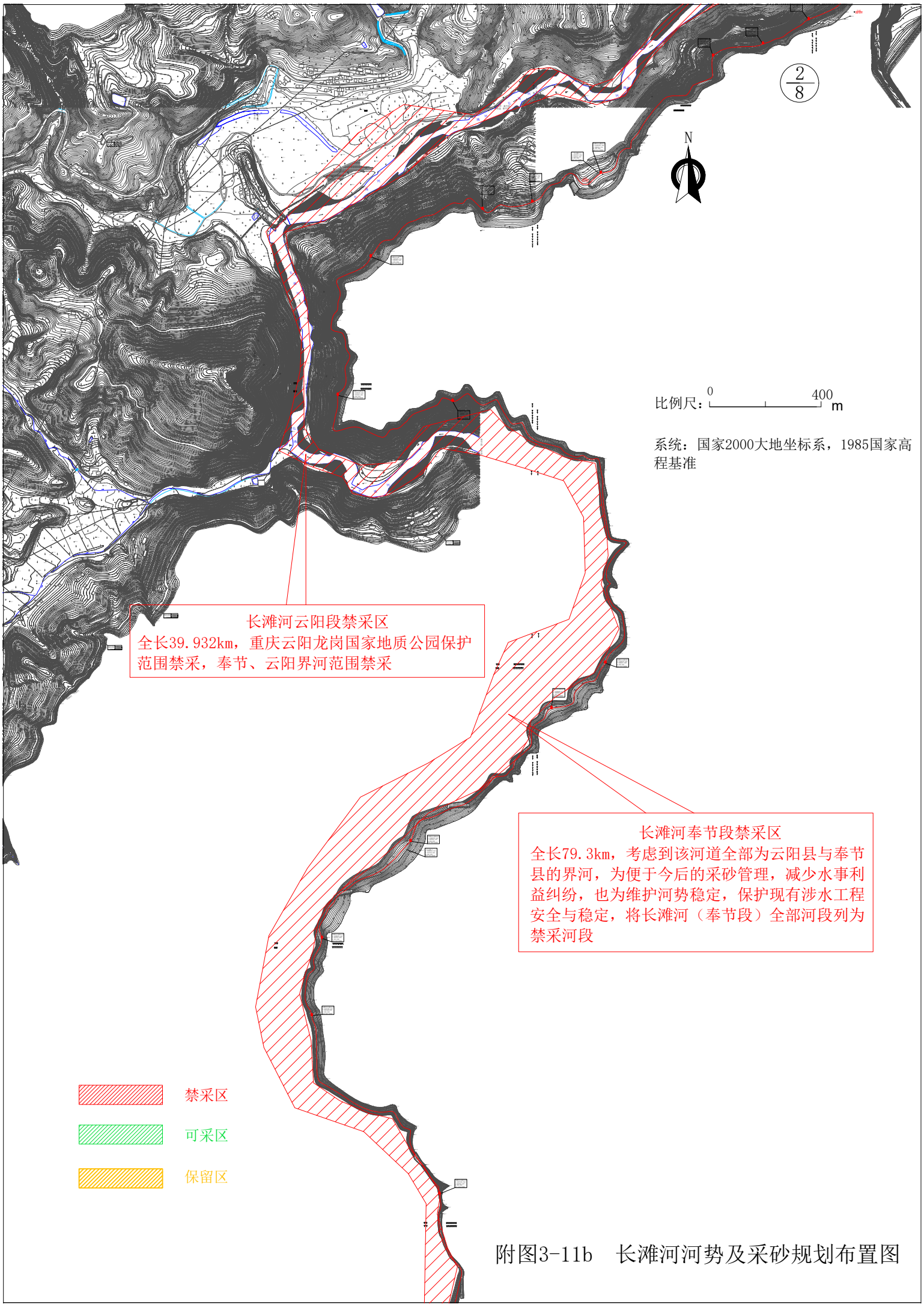

附图3-11b　长滩河河势及采砂规划布置图

附图3-11c　长滩河河势及采砂规划布置图

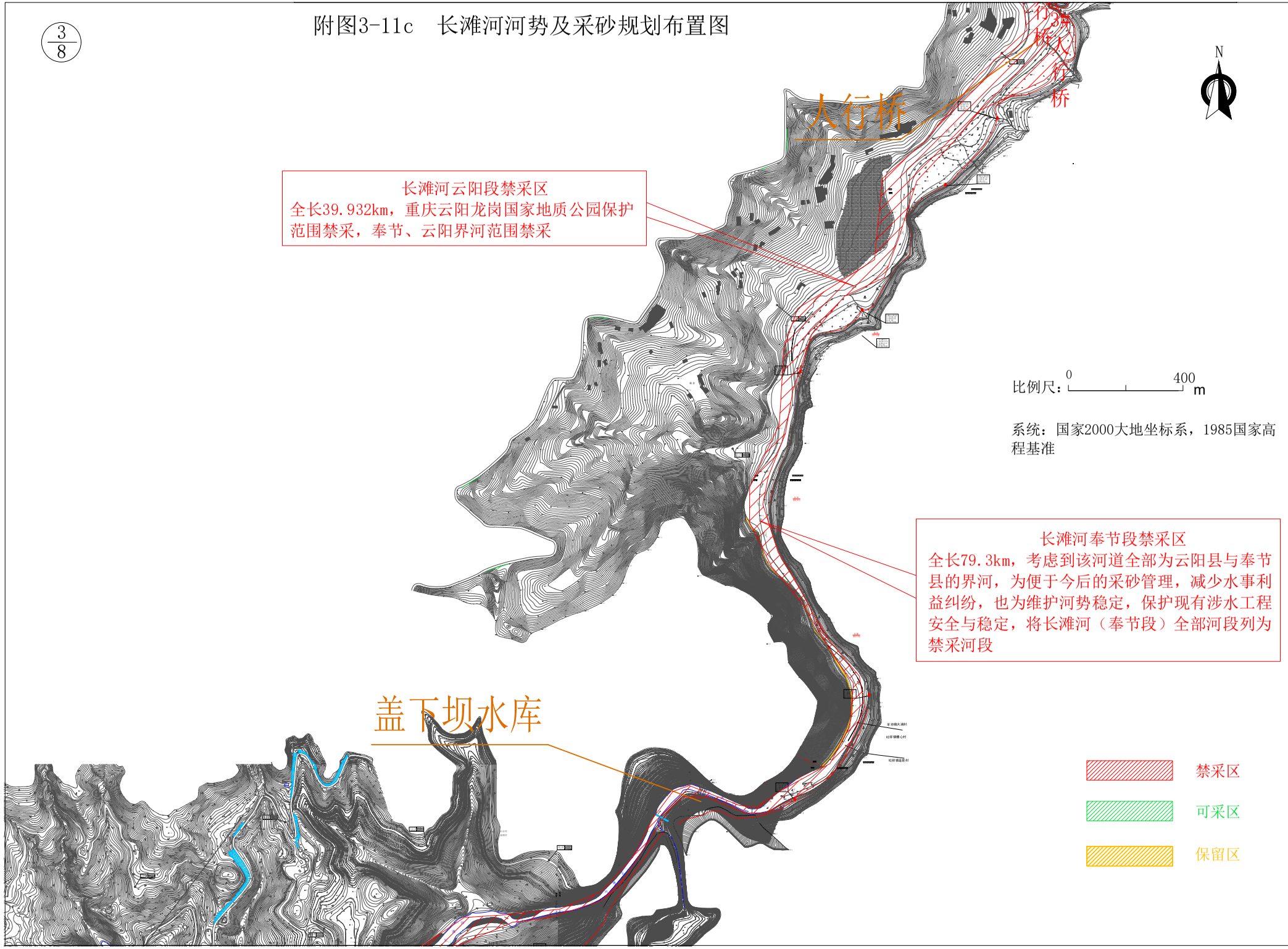

长滩河云阳段禁采区
全长39.932km，重庆云阳龙岗国家地质公园保护范围禁采，奉节、云阳界河范围禁采

长滩河奉节段禁采区
全长79.3km，考虑到该河道全部为云阳县与奉节县的界河，为便于今后的采砂管理，减少水事利益纠纷，也为维护河势稳定，保护现有涉水工程安全与稳定，将长滩河（奉节段）全部河段列为禁采河段

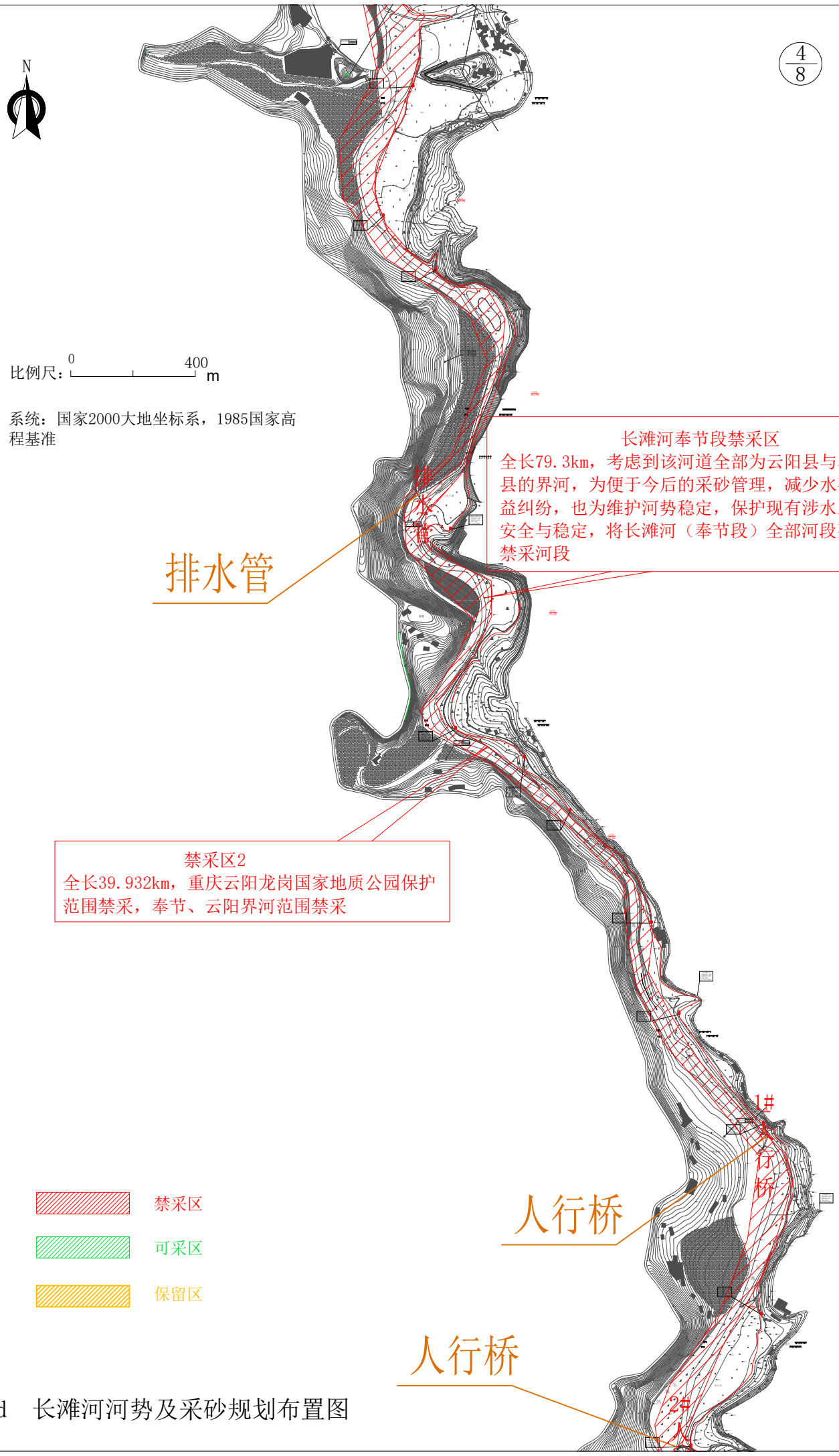

附图3-11d　长滩河河势及采砂规划布置图

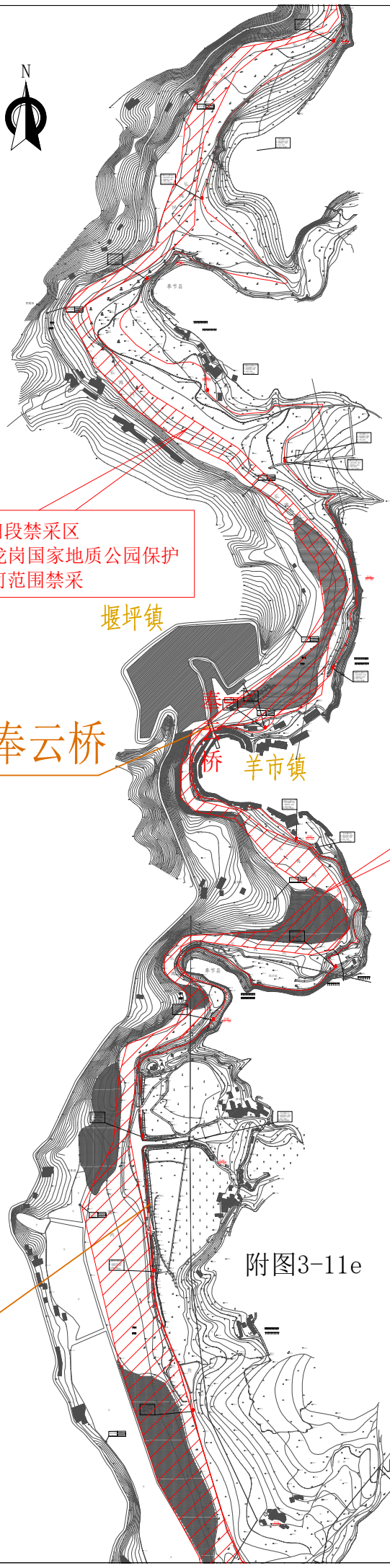

比例尺：0 400 m

系统：国家2000大地坐标系，1985国家高程基准

长滩河云阳段禁采区
全长39.932km，重庆云阳龙岗国家地质公园保护范围禁采，奉节、云阳界河范围禁采

长滩河奉节段禁采区
全长79.3km，考虑到该河道全部为云阳县与奉节县的界河，为便于今后的采砂管理，减少水事利益纠纷，也为维护河势稳定，保护现有涉水工程安全与稳定，将长滩河（奉节段）全部河段列为禁采河段

禁采区
可采区
保留区

附图3-11e　长滩河河势及采砂规划布置图

附图3-11f　长滩河河势及采砂规划布置图



比例尺：0　400 m

系统：国家2000大地坐标系，1985国家高程基准

长滩河

长滩河云阳段禁采区
全长39.932km，重庆云阳龙岗国家地质公园保护范围禁采，奉节、云阳界河范围禁采

禁采区

可采区

保留区

附图3-11g　长滩河（云阳段）河势及采砂规划布置图

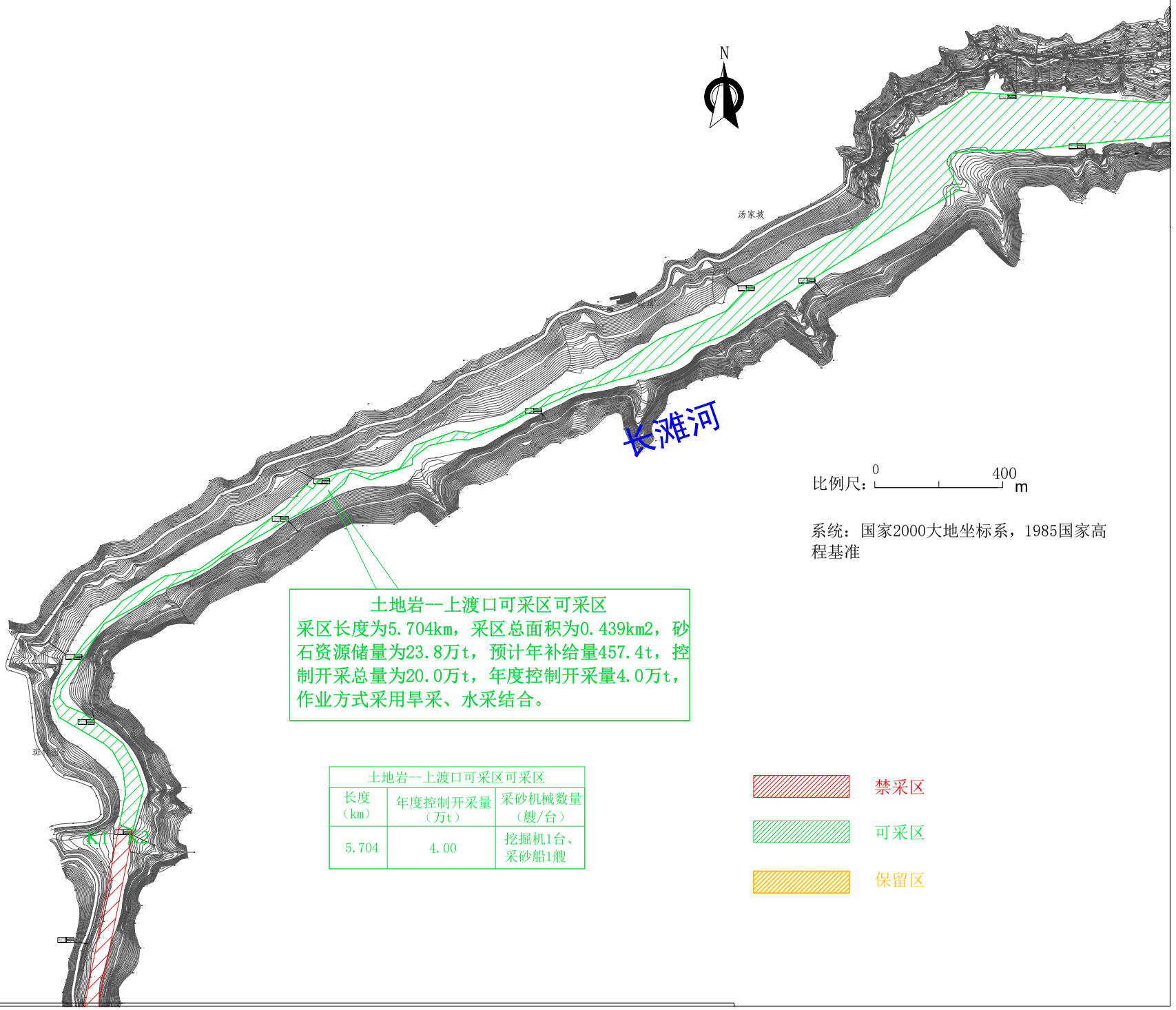

土地岩--上渡口可采区可采区		
长度（km）	年度控制开采量（万t）	采砂机械数量（艘/台）
5.704	4.00	挖掘机1台、采砂船1艘

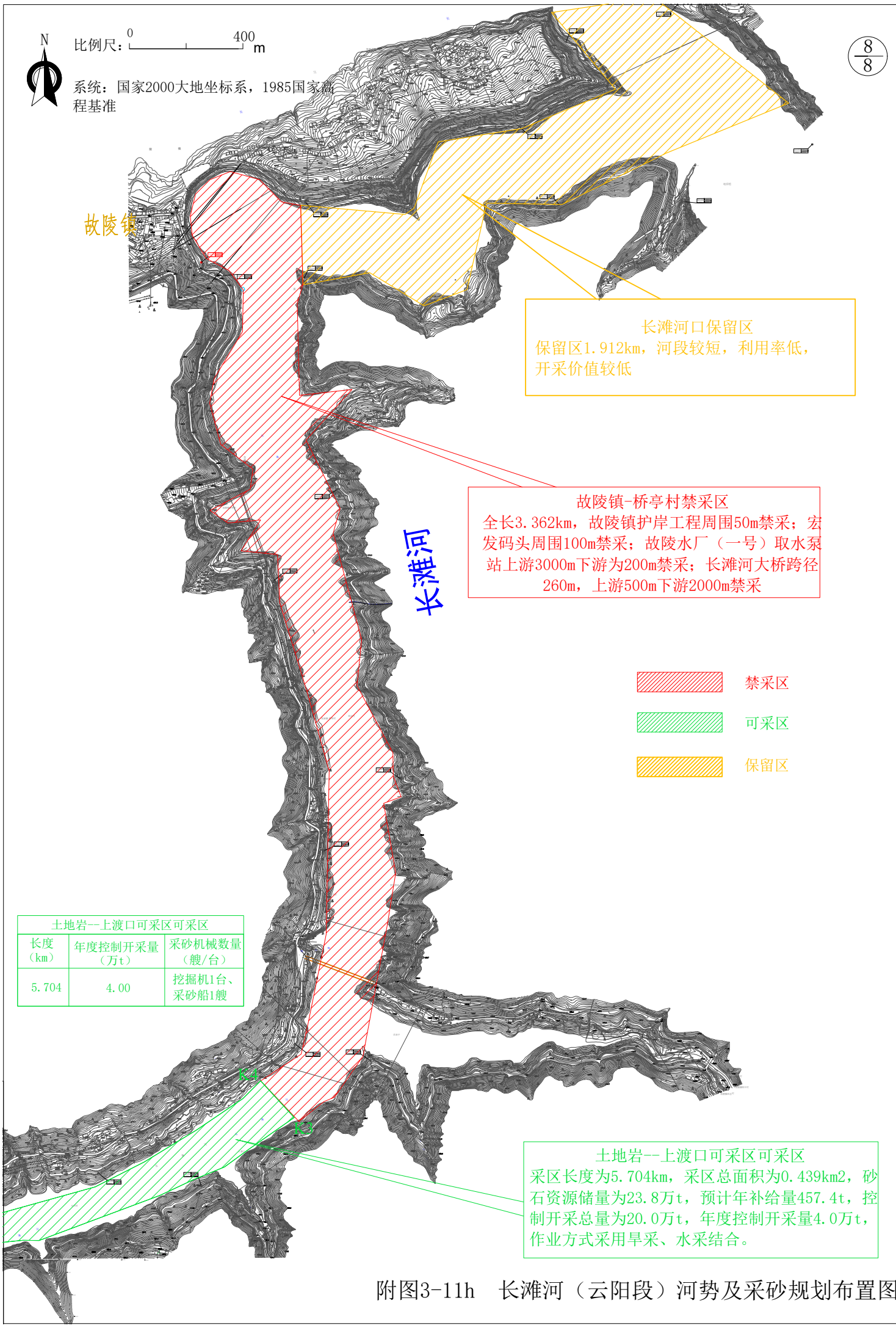

土地岩--上渡口可采区可采区		
长度（km）	年度控制开采量（万t）	采砂机械数量（艘/台）
5.704	4.00	挖掘机1台、采砂船1艘

附图3-11h　长滩河（云阳段）河势及采砂规划布置图

附图3-12a　甲高河（奉节段）河势及采砂规划布置图

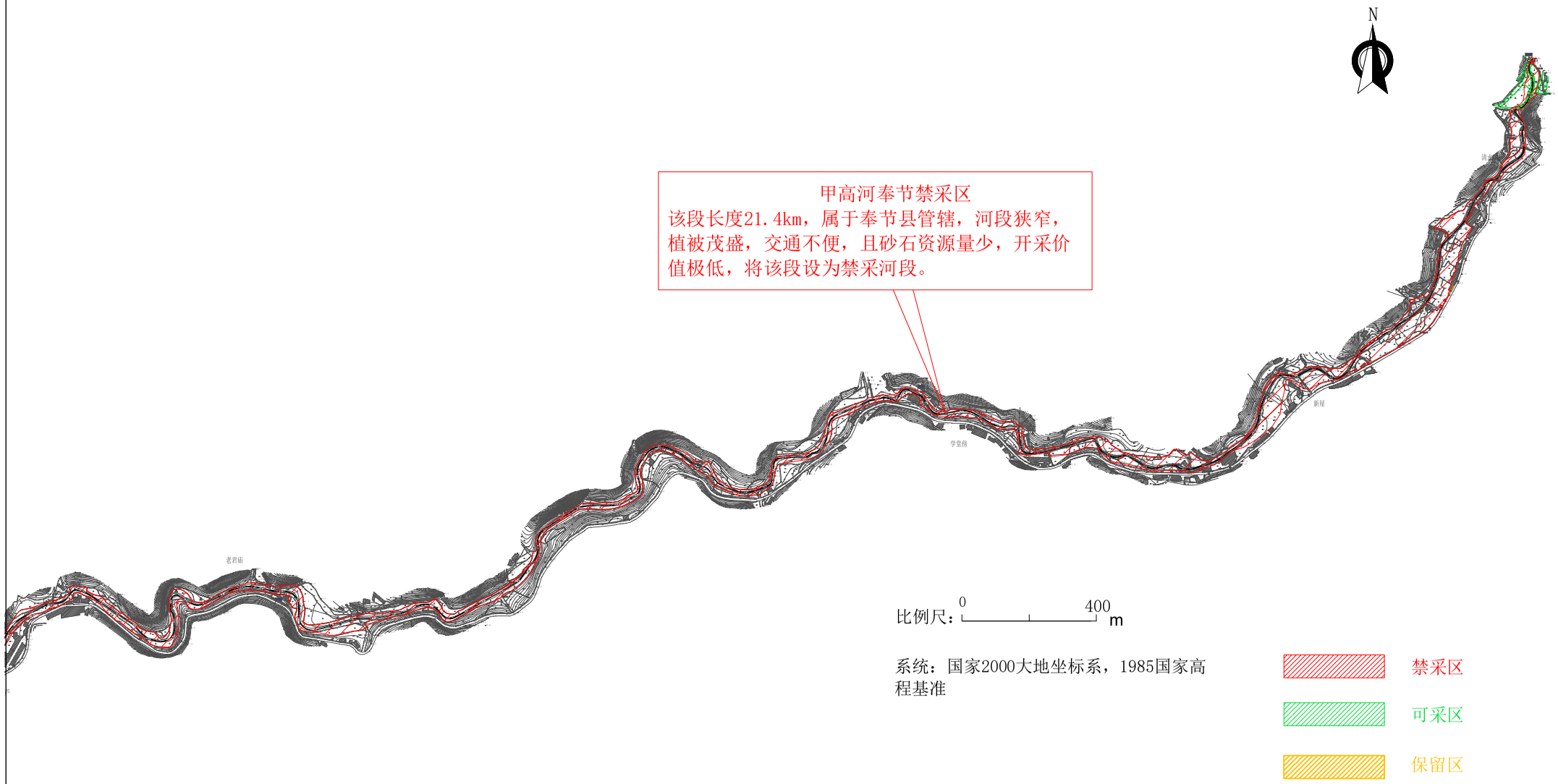

附图3-12b　甲高河（奉节段）河势及采砂规划布置图



附图3-12c　甲高河（奉节段）河势及采砂规划布置图

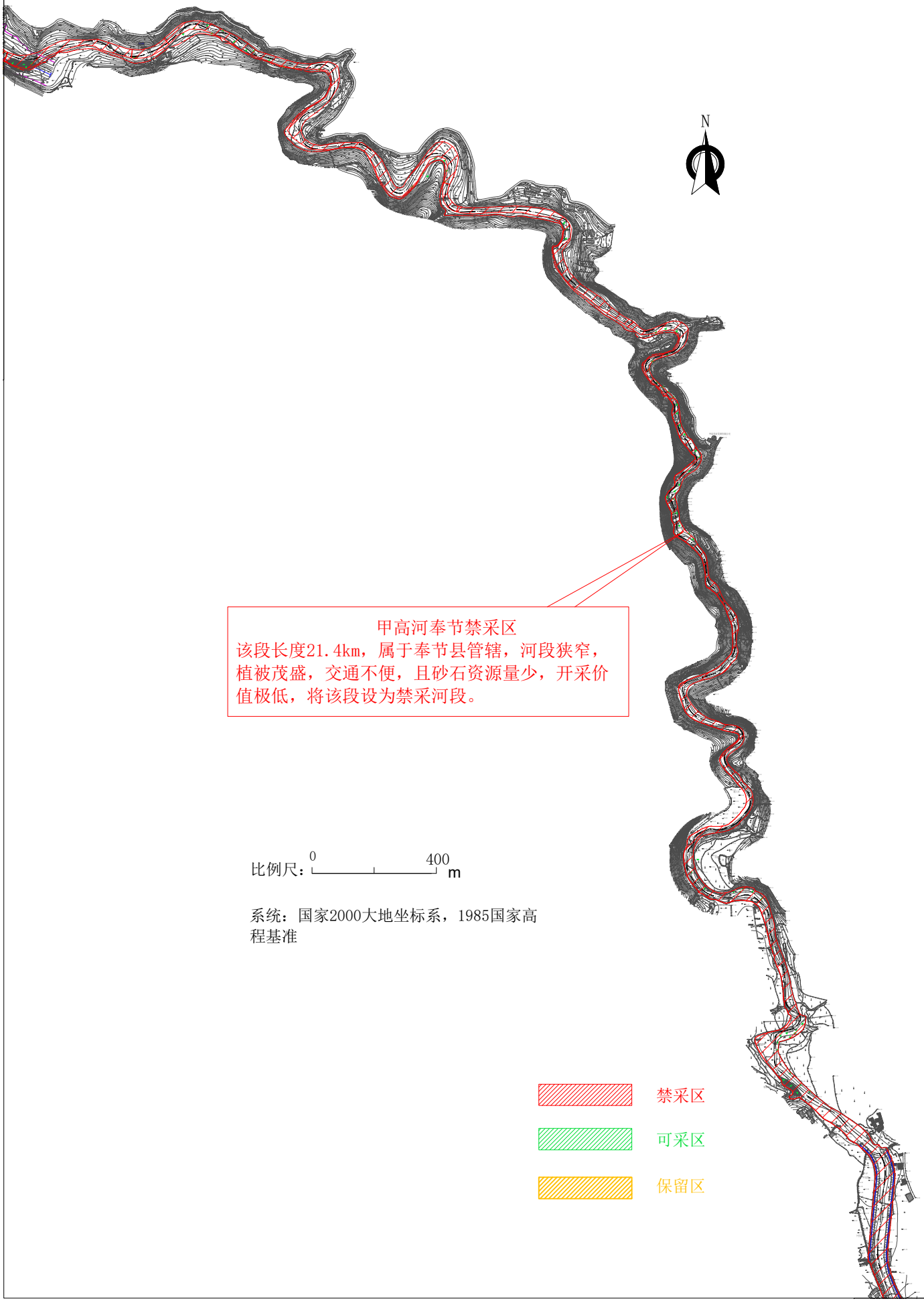

附图3-12d　甲高河（云阳段）河势及采砂规划布置图

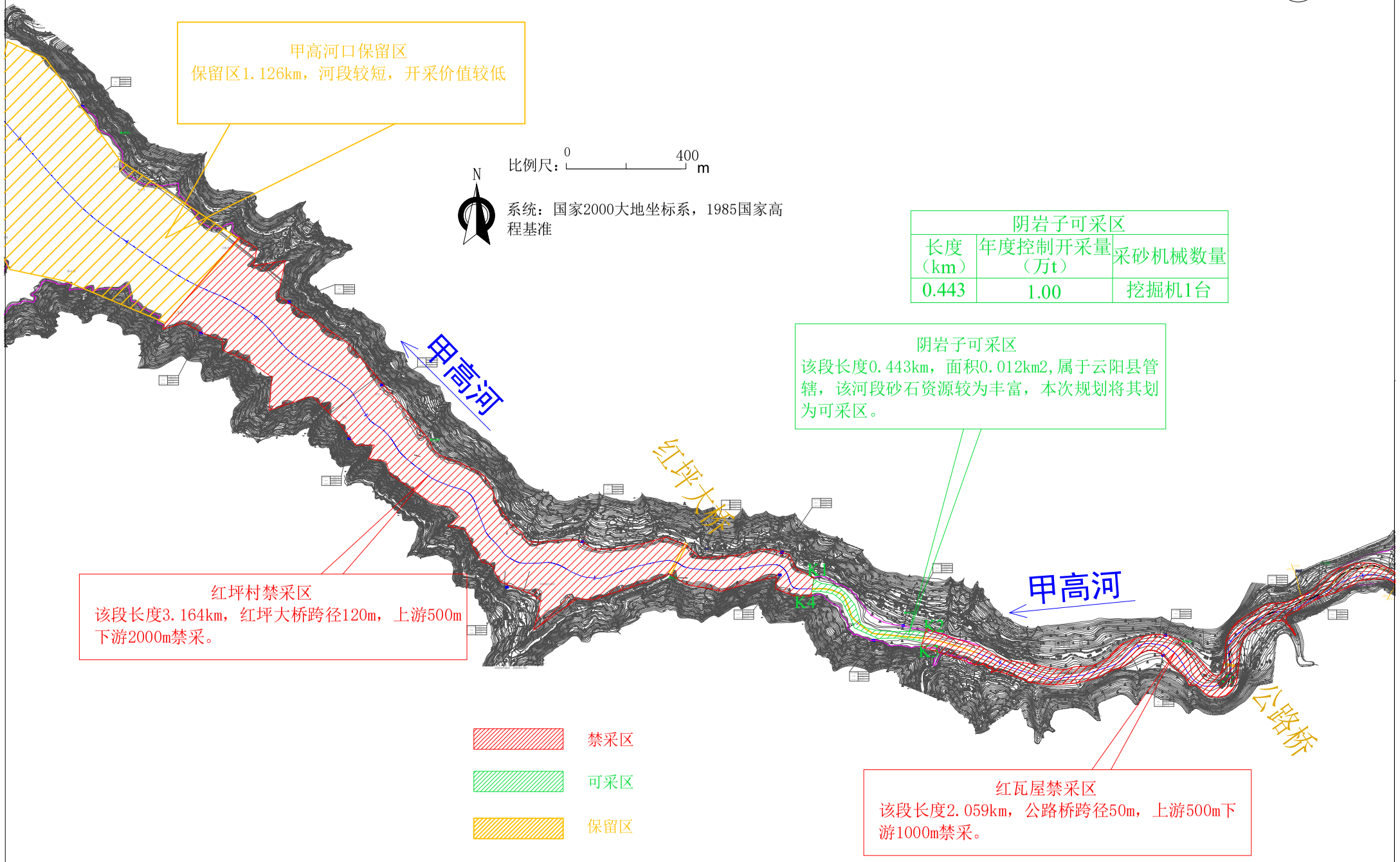

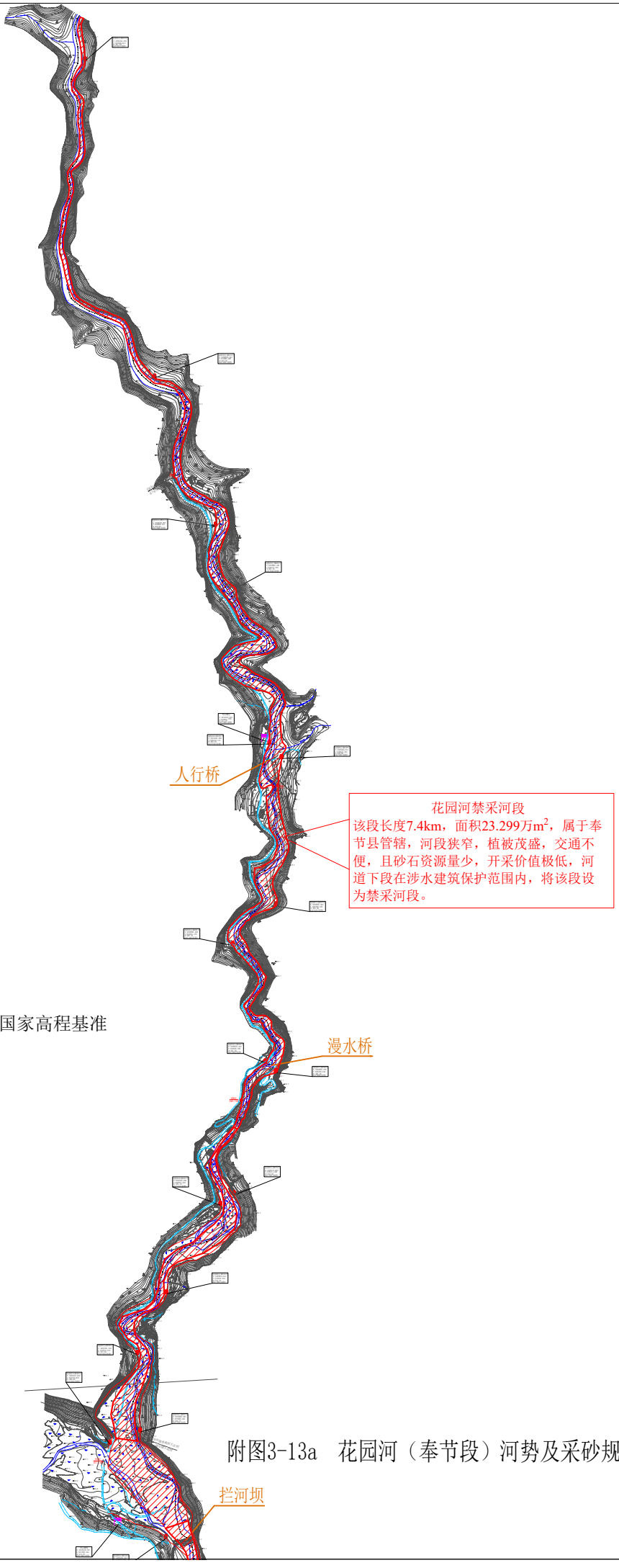

附图3-13a　花园河（奉节段）河势及采砂规划布置图

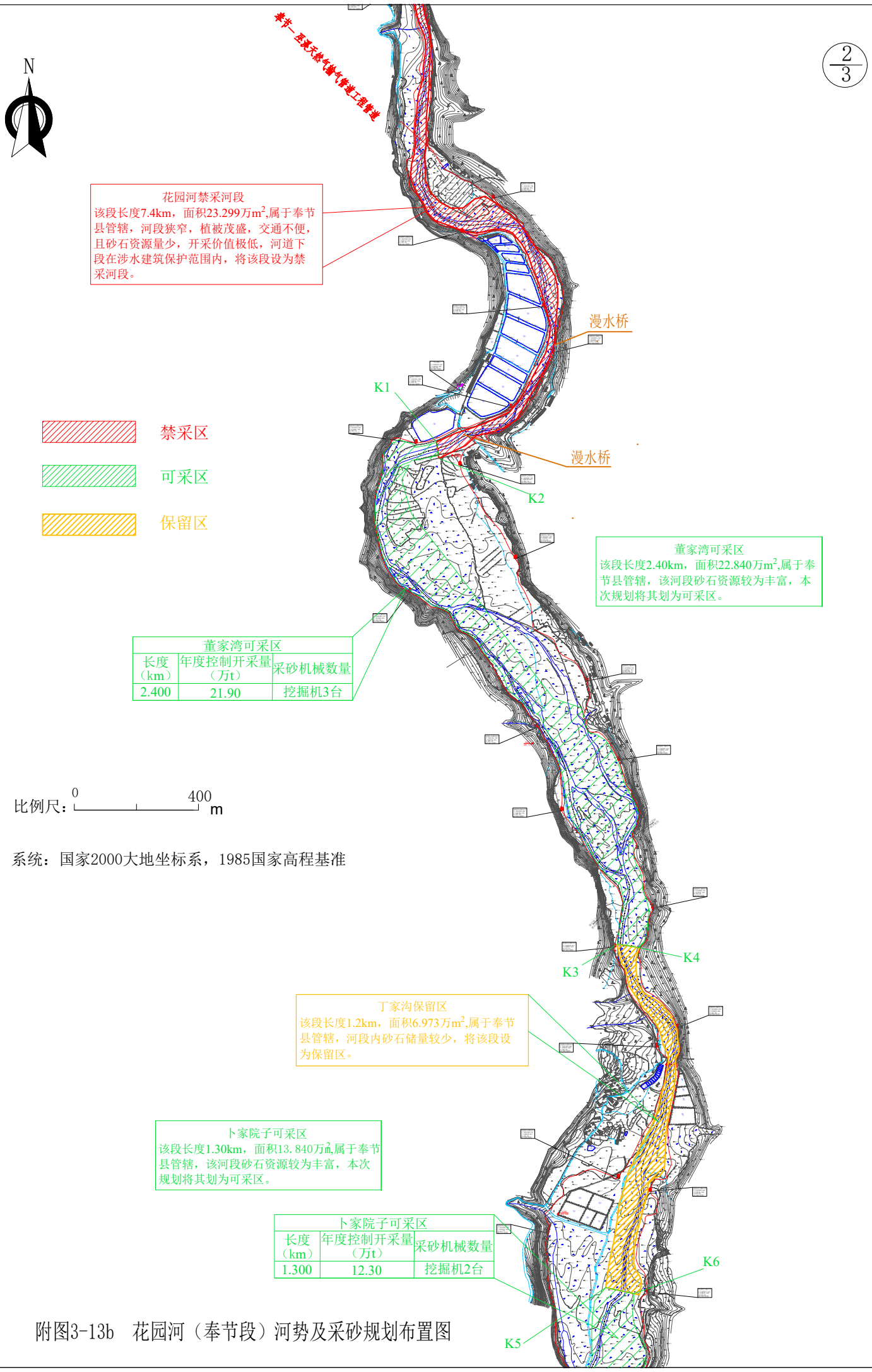

附图3-13b　花园河（奉节段）河势及采砂规划布置图

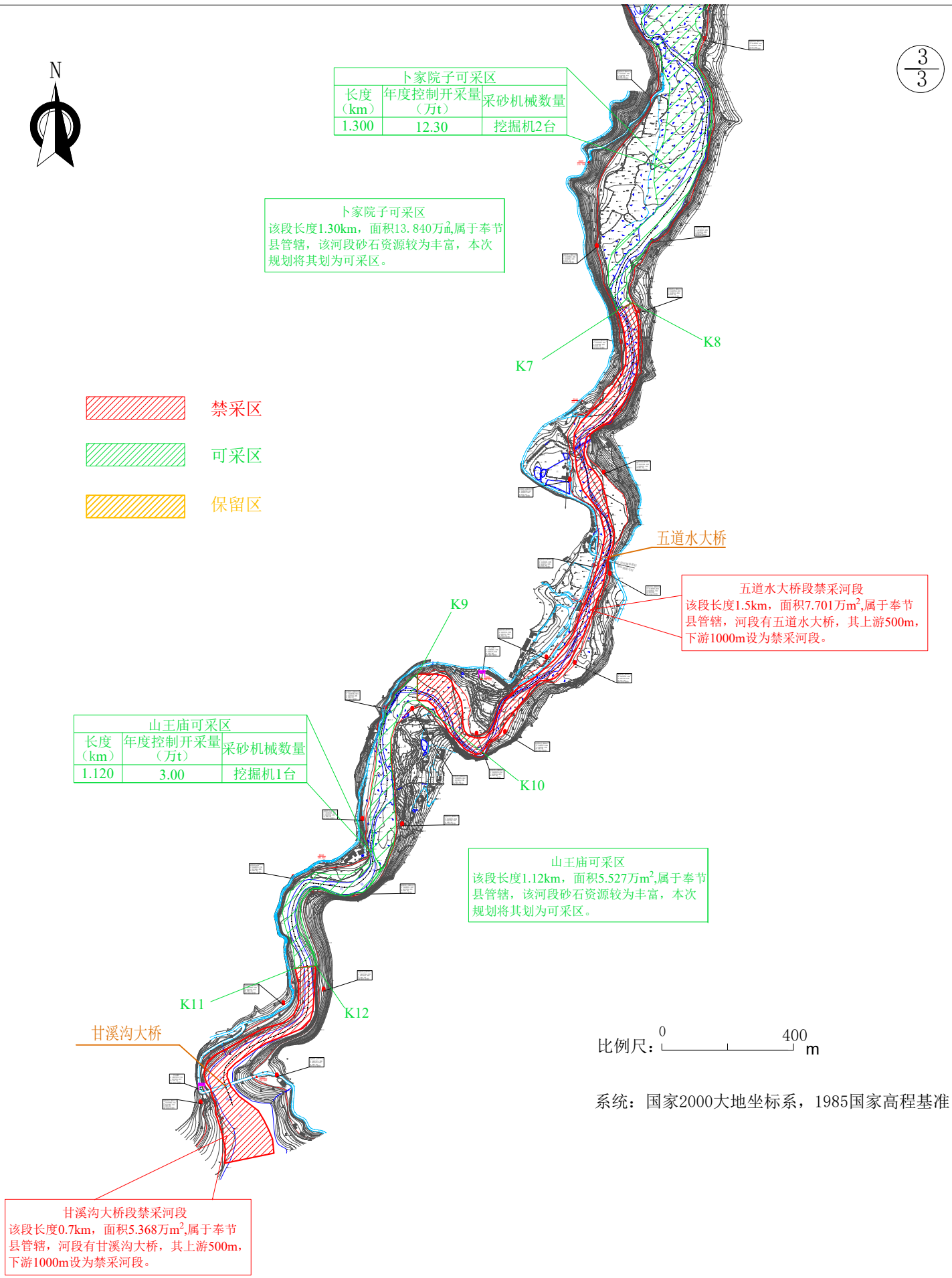

附图3-13c　花园河（奉节段）河势及采砂规划布置图

附图3-14a 嘉陵江（合川段）规划分区分布图

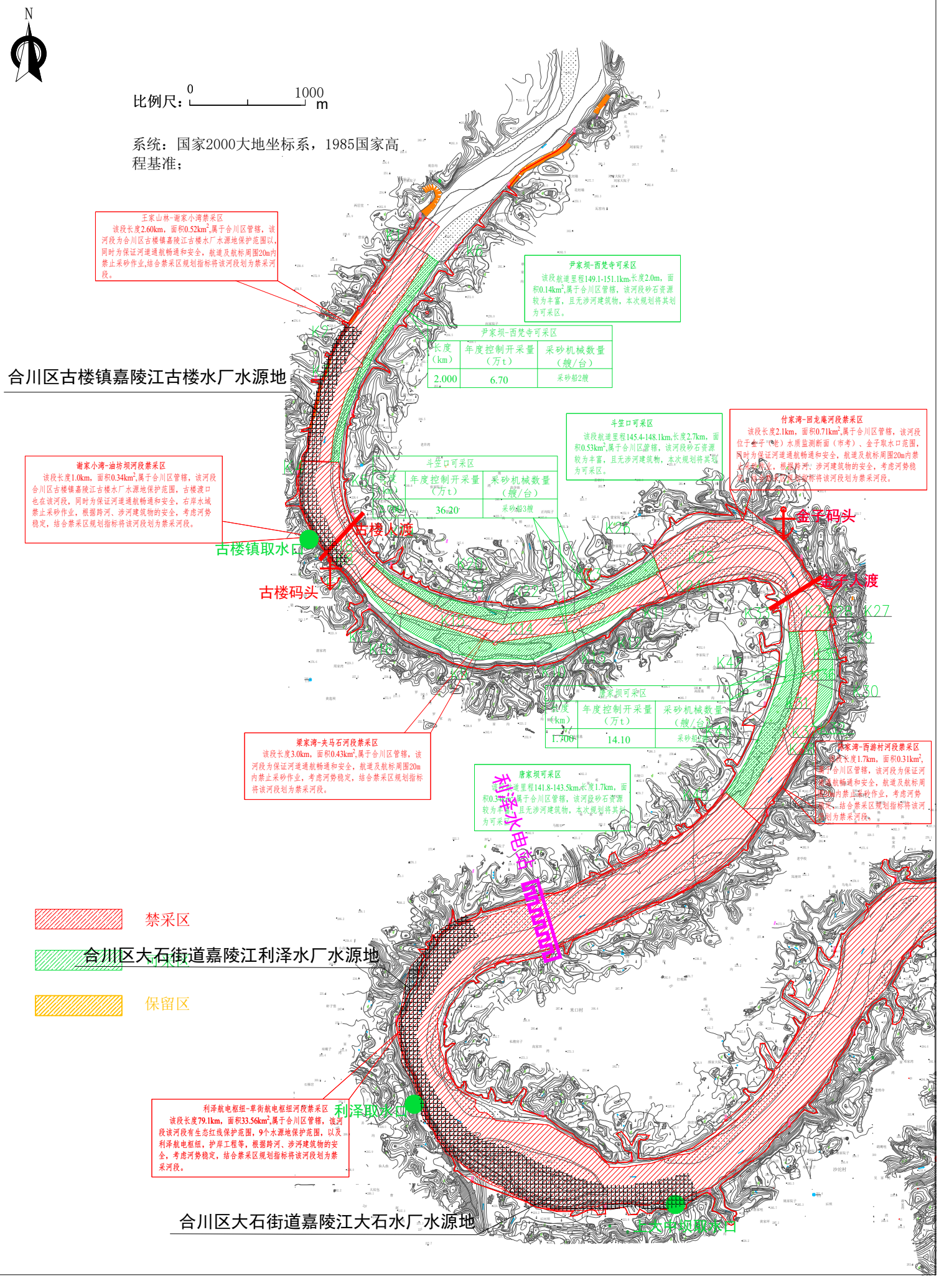

附图3-14b 嘉陵江（合川段）规划分区分布图

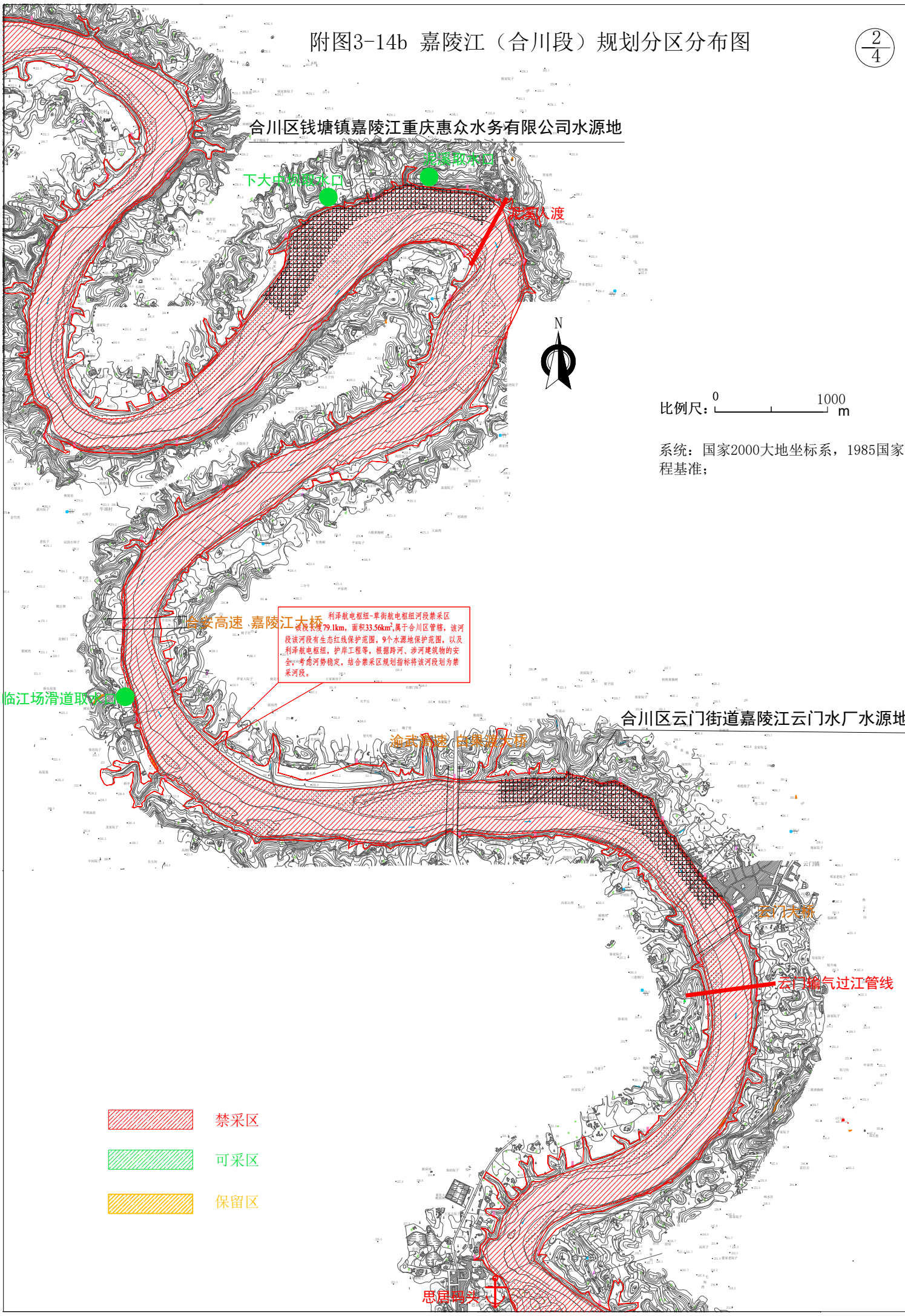

附图3-14c 嘉陵江（合川段）规划分区分布图



比例尺：0 1000 m

系统：国家2000大地坐标系，1985国家高程基准；

附图3-14d 嘉陵江（合川段）规划分区分布图

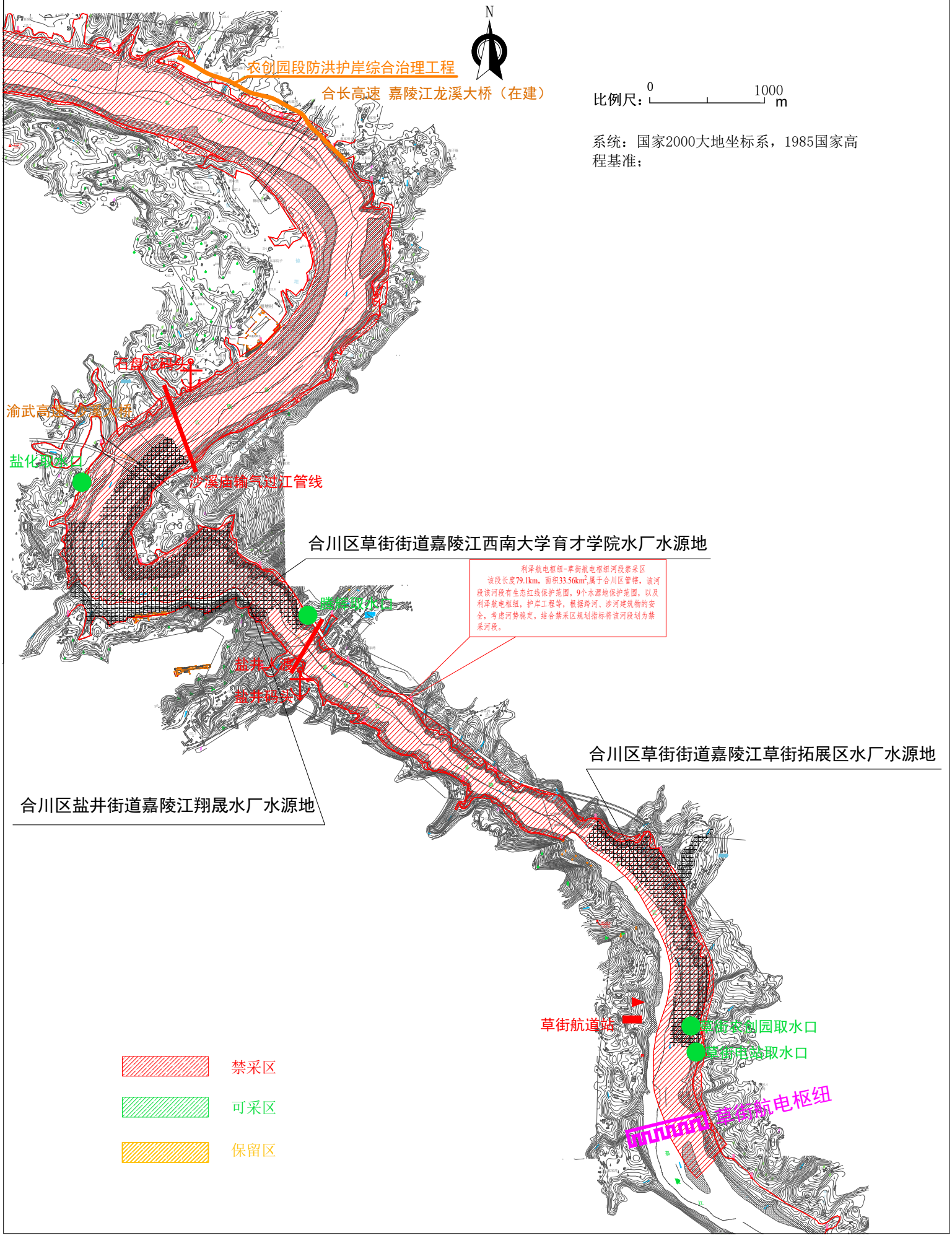

附图3-15a　涪江（潼南段）河势及采砂规划布置图

比例尺：0　1000 m

系统：国家2000大地坐标系，1985国家高程基准

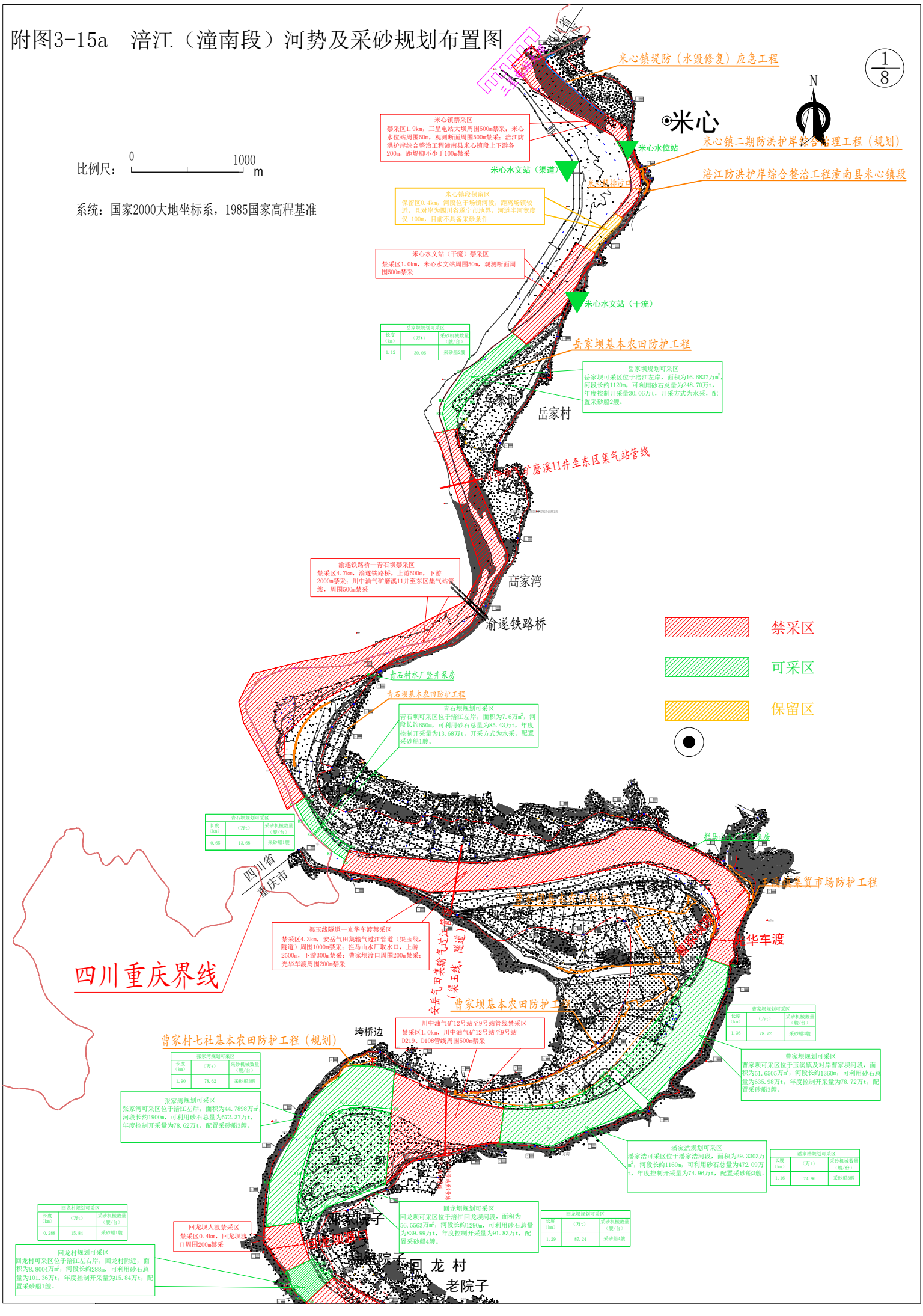

附图3-15b　涪江（潼南段）河势及采砂规划布置图

比例尺：0　1000 m

系统：国家2000大地坐标系，1985国家高程基准

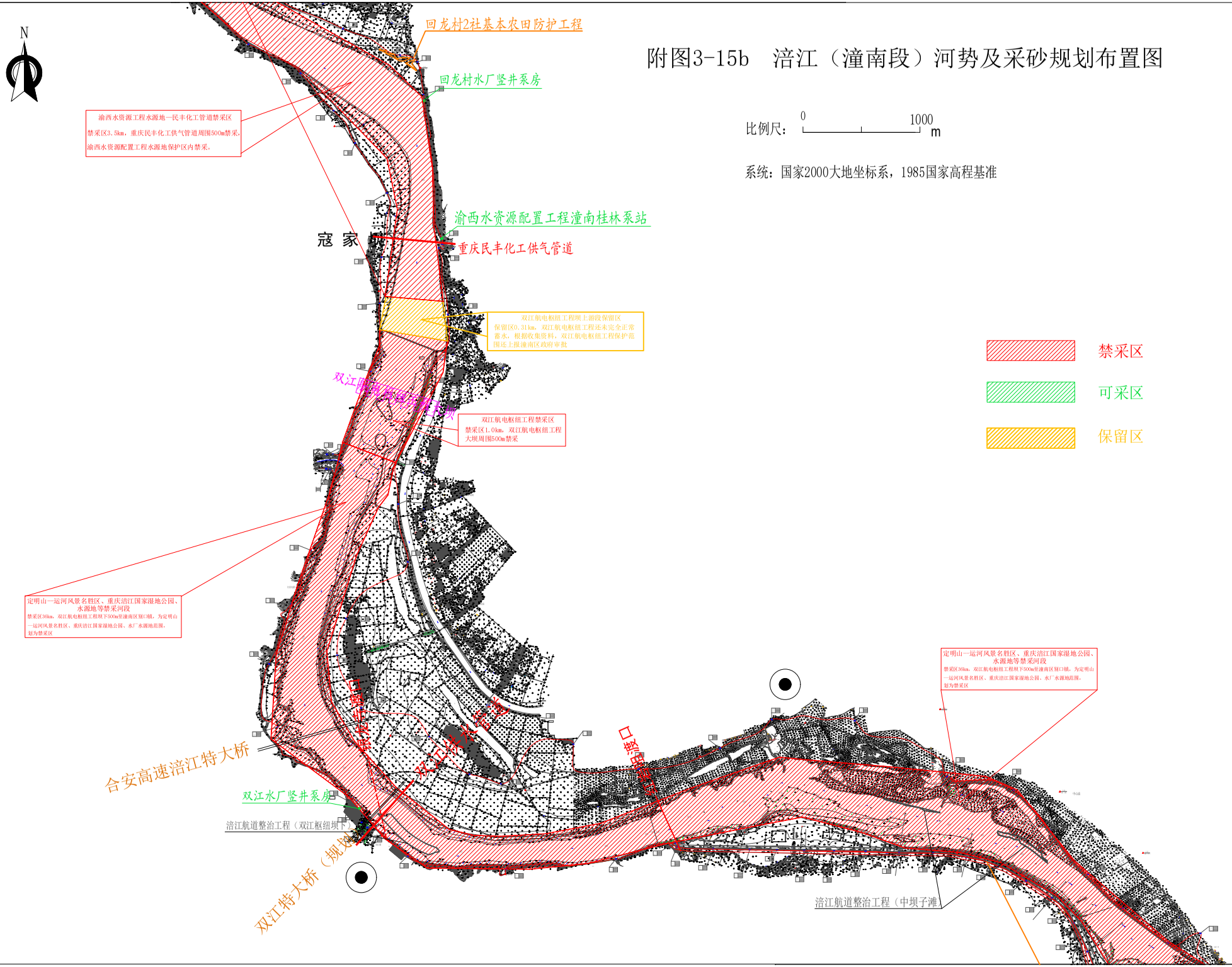

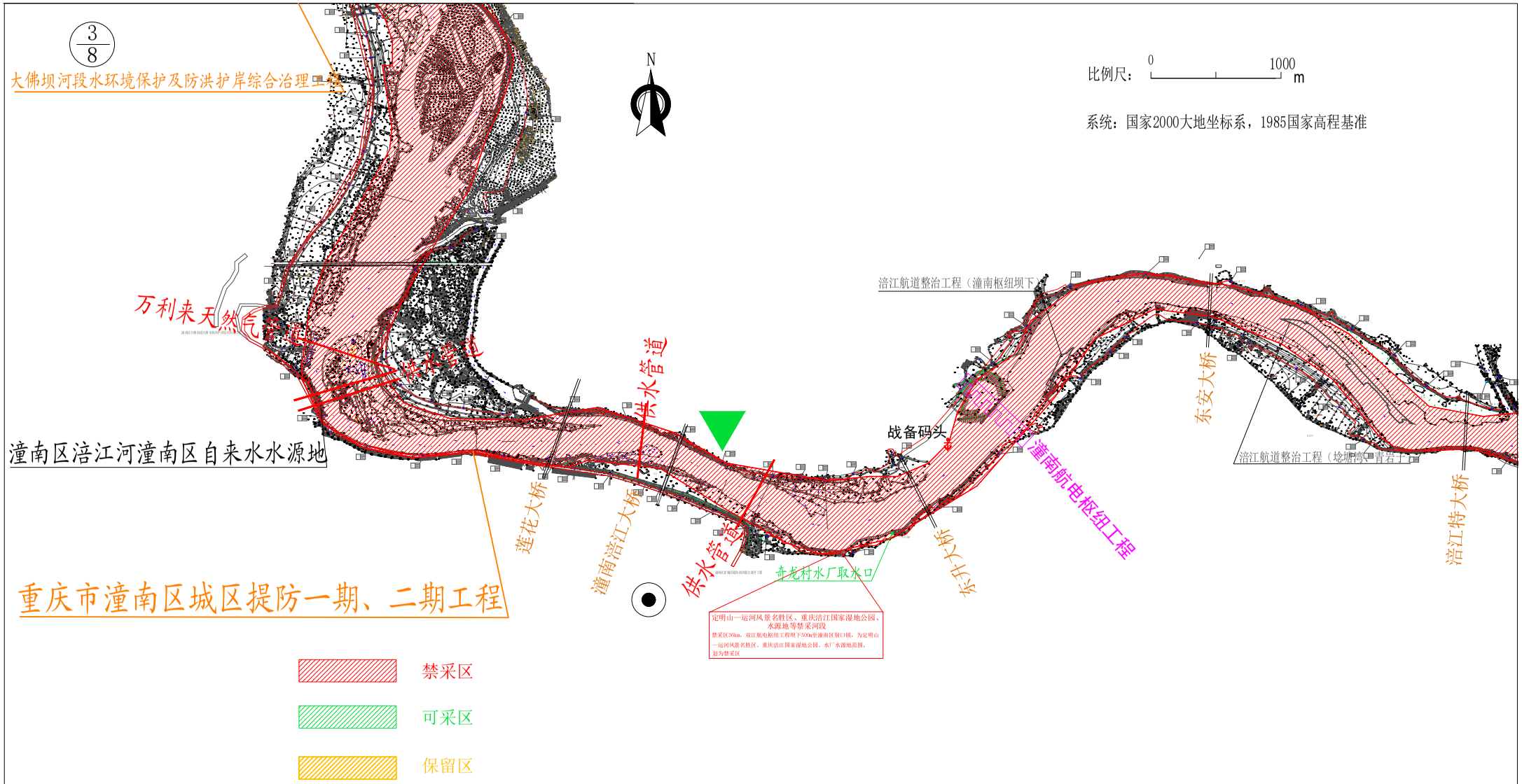

附图3-15c　涪江（潼南段）河势及采砂规划布置图

附图3-15d　涪江（潼南段）河势及采砂规划布置图

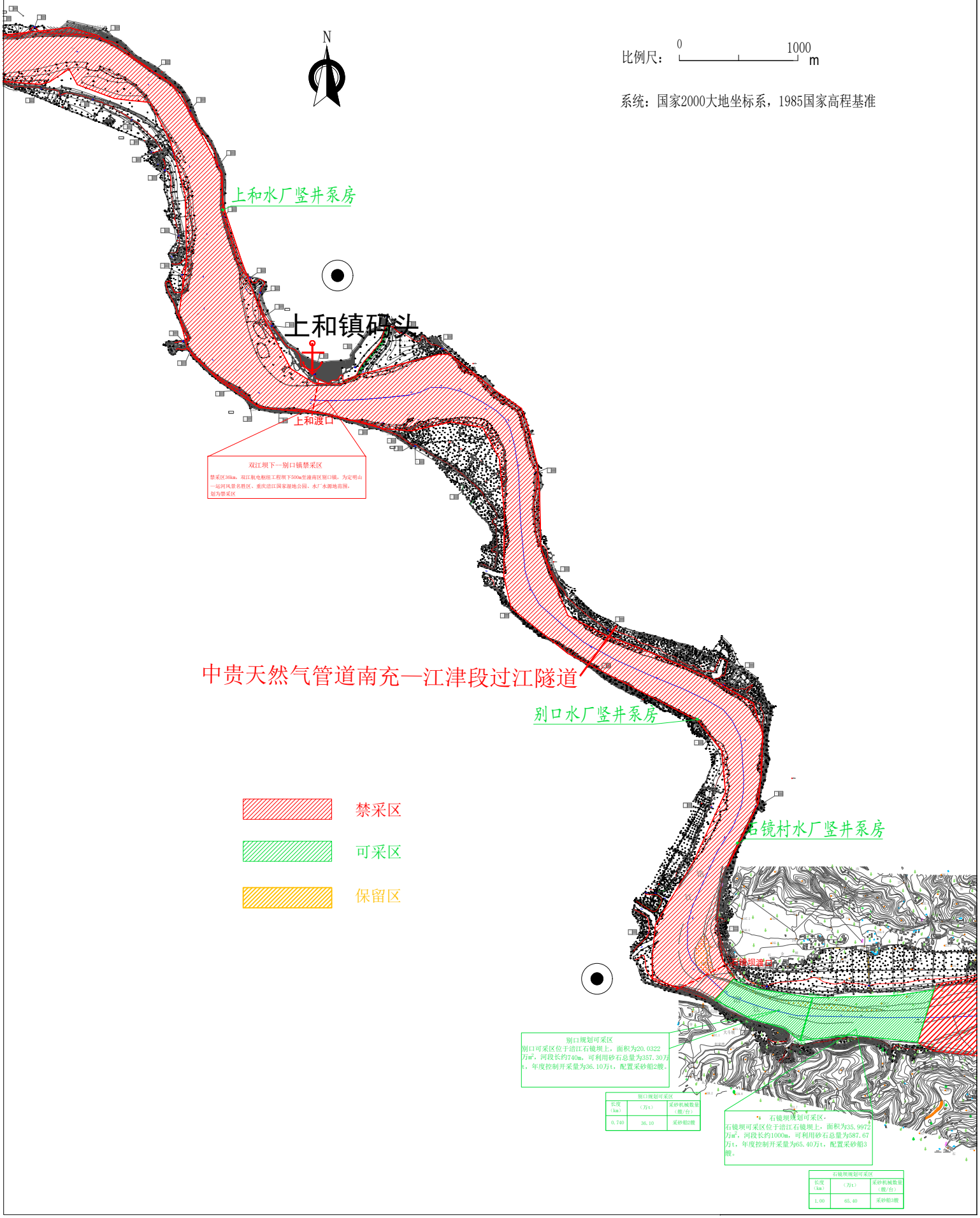

图3-15e　涪江（合川段）河势及采砂规划布置图

比例尺：0　1000 m

系统：国家2000大地坐标系，1985国家　程基准

禁采区

可采区

保留区

N

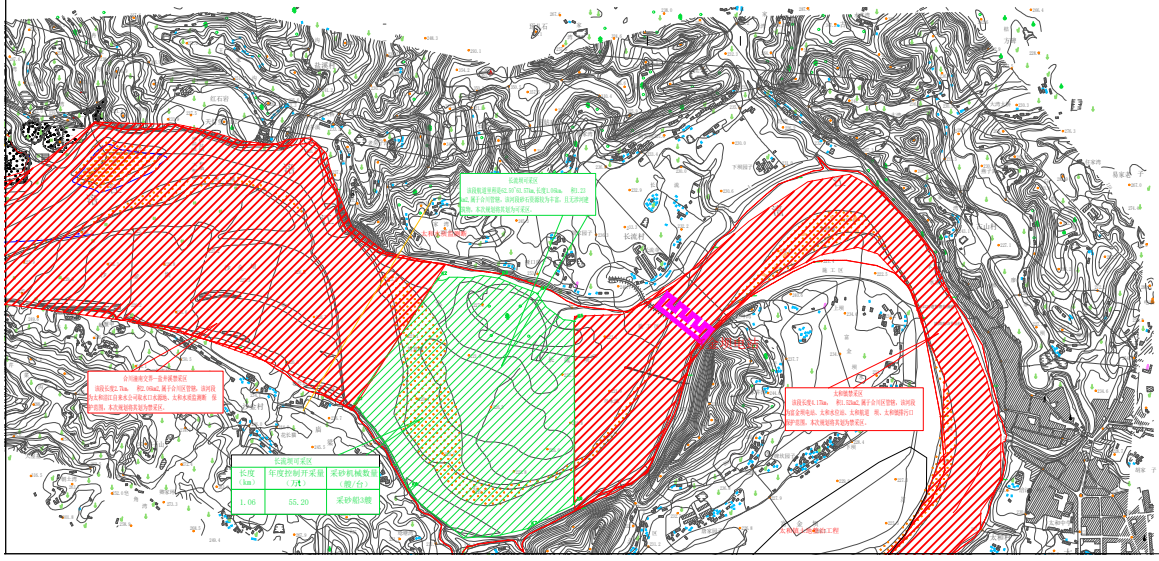

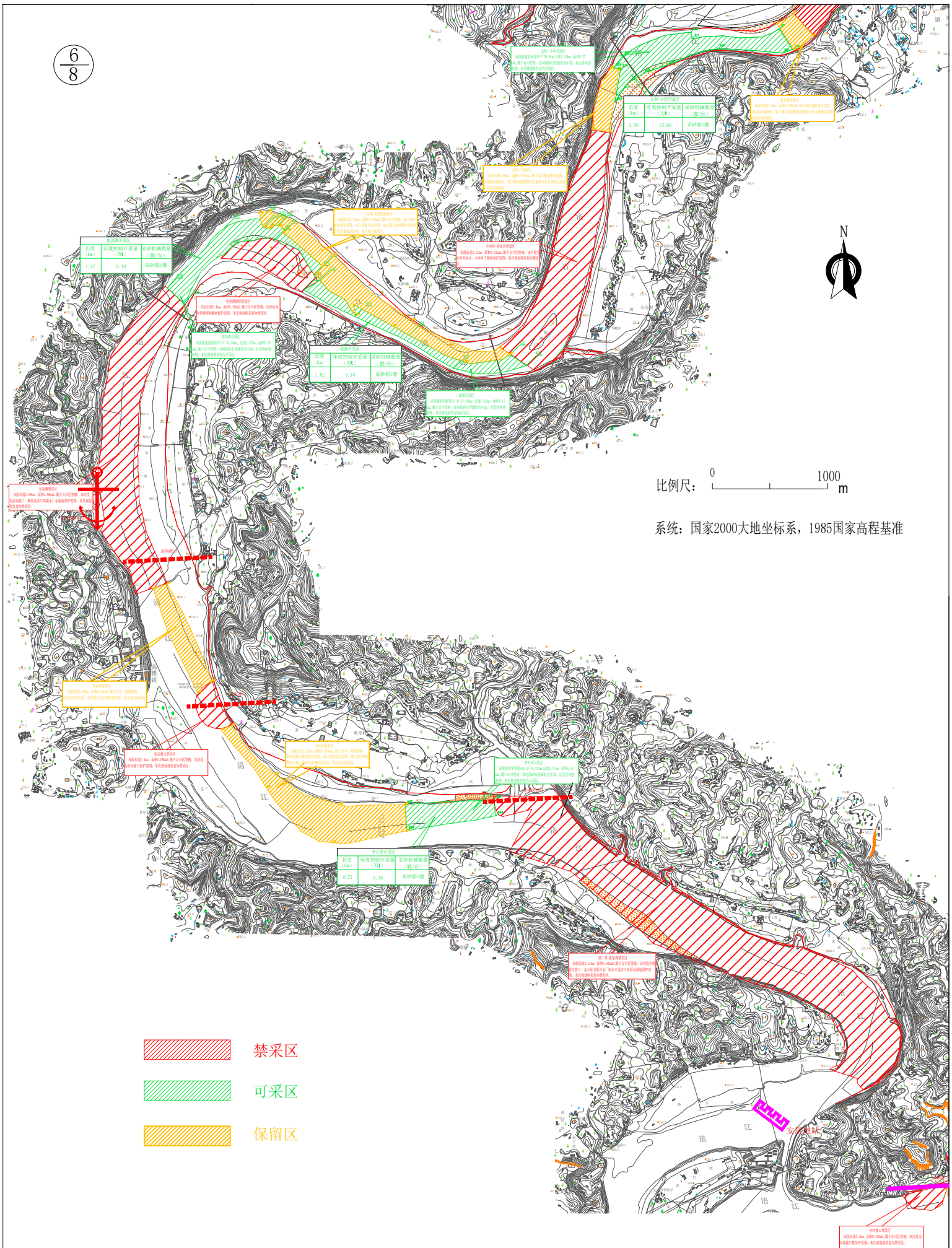

附图3-15f　涪江（合川段）河势及采砂规划布置图

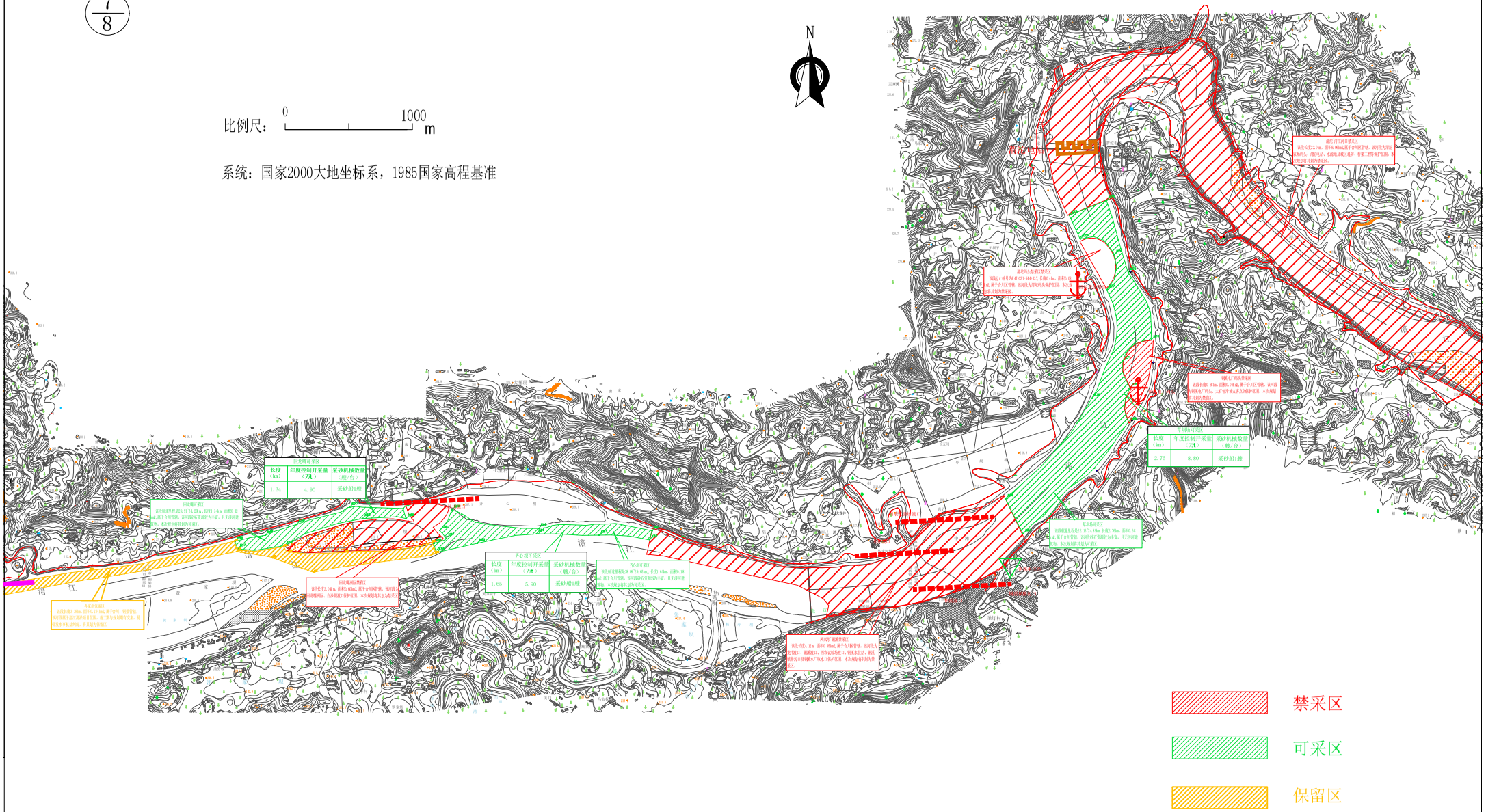

附图3-15g　涪江（合川段）河势及采砂规划布置图



图3-15h　涪江（合川段）河势及采砂规划布置图

附图3-16a　黑水滩河（北碚段）河势及采砂规划布置图

比例尺：0　400 m

系统：国家2000大地坐标系，1985国家高程基准

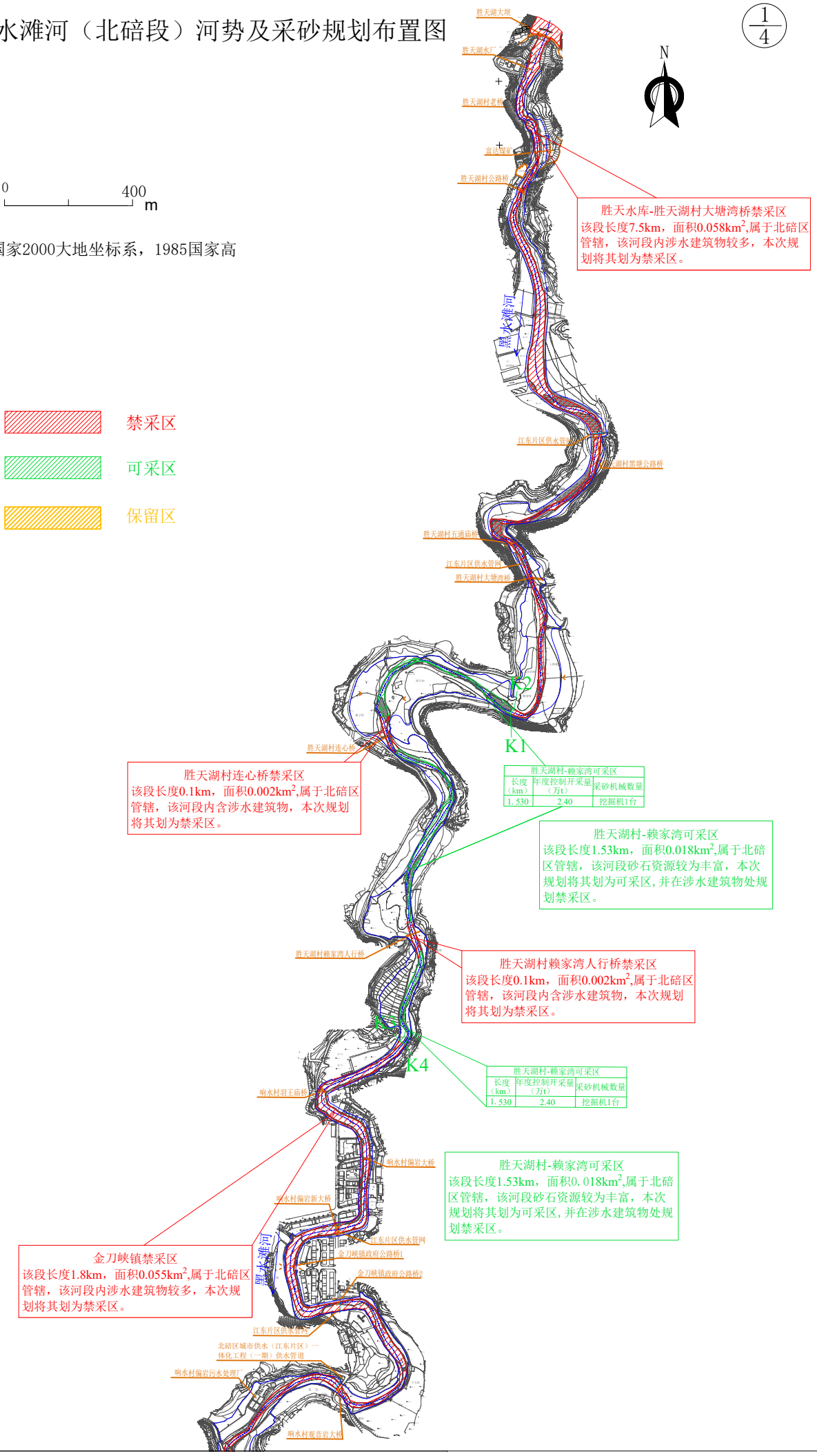

胜天水库-胜天湖村大塘湾桥禁采区
该段长度7.5km，面积0.058km^2,属于北碚区管辖，该河段内涉水建筑物较多，本次规划将其划为禁采区。

胜天湖村-赖家湾可采区

长度（km）	年度控制开采量（万t）	采砂机械数量
1.530	2.40	挖掘机1台

胜天湖村-赖家湾可采区
该段长度1.53km，面积0.018km^2,属于北碚区管辖，该河段砂石资源较为丰富，本次规划将其划为可采区，并在涉水建筑物处规划禁采区。

胜天湖村连心桥禁采区
该段长度0.1km，面积0.002km^2,属于北碚区管辖，该河段内含涉水建筑物，本次规划将其划为禁采区。

胜天湖村赖家湾人行桥禁采区
该段长度0.1km，面积0.002km^2,属于北碚区管辖，该河段内含涉水建筑物，本次规划将其划为禁采区。

胜天湖村-赖家湾可采区

长度（km）	年度控制开采量（万t）	采砂机械数量
1.530	2.40	挖掘机1台

胜天湖村-赖家湾可采区
该段长度1.53km，面积0.018km^2,属于北碚区管辖，该河段砂石资源较为丰富，本次规划将其划为可采区，并在涉水建筑物处规划禁采区。

金刀峡镇禁采区
该段长度1.8km，面积0.055km^2,属于北碚区管辖，该河段内涉水建筑物较多，本次规划将其划为禁采区。

附图3-16b　黑水滩河（北碚段）河势及采砂规划布置图



比例尺：0　400 m

系统：国家2000大地坐标系，1985国家高程基准

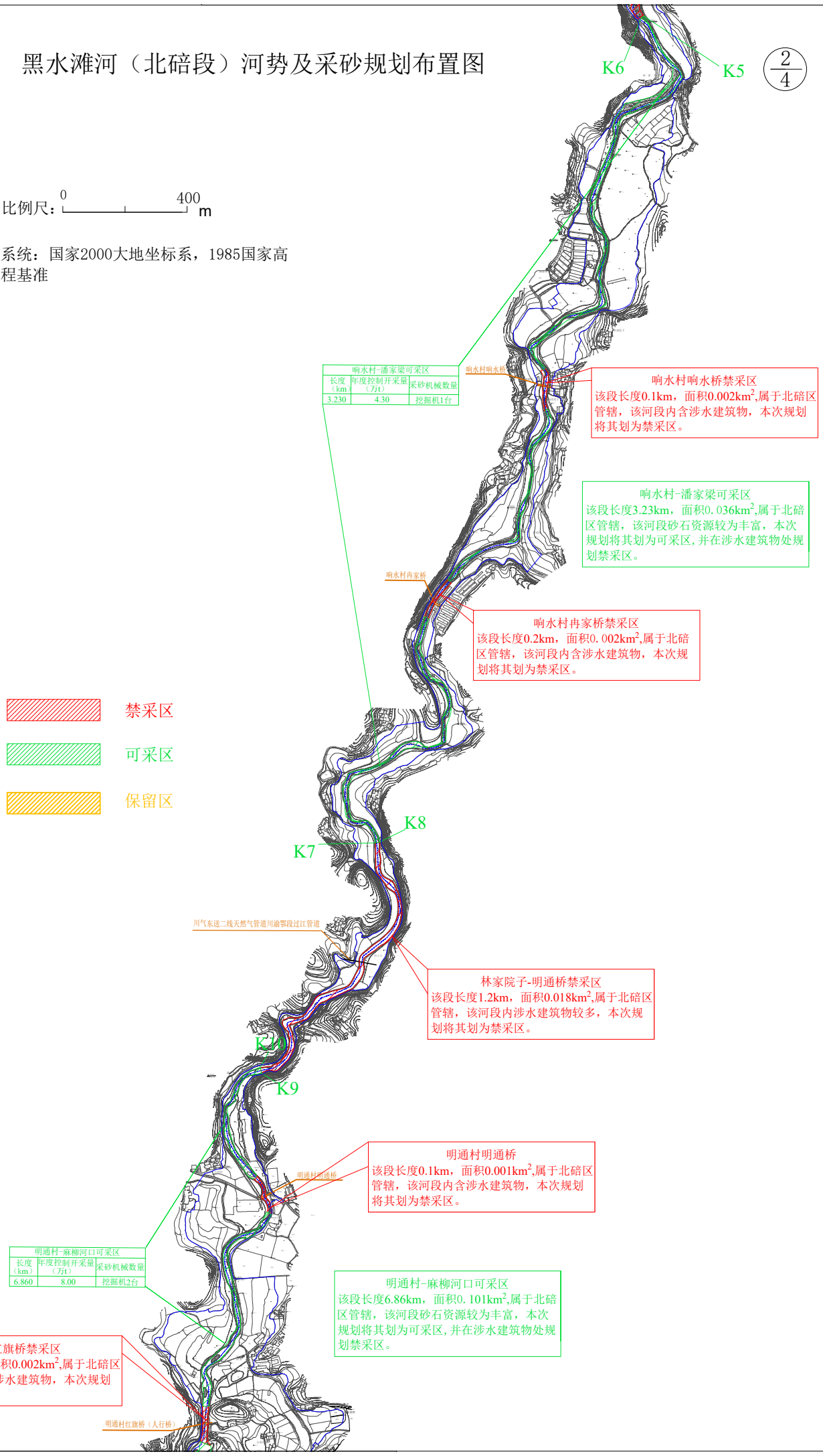

附图3-16c　黑水滩河（北碚段）河势及采砂规划布置图

比例尺：0　400 m

系统：国家2000大地坐标系，1985国家高程基准

N

明通村第五桥禁采区
该段长度0.1km，面积0.002km²,属于北碚区管辖，该河段内含涉水建筑物，本次规划将其划为禁采区。

明通村-麻柳河口可采区

长度（km）	年度控制开采量（万t）	采砂机械数量
6.860	8.00	挖掘机2台

四坪村一扇桥禁采区
该段长度0.1km，面积0.002km²,属于北碚区管辖，该河段内含涉水建筑物，本次规划将其划为禁采区。

明通村-麻柳河口可采区
该段长度6.86km，面积0. 101km²,属于北碚区管辖，该河段砂石资源较为丰富，本次规划将其划为可采区,并在涉水建筑物处规划禁采区。

四坪村万福桥禁采区
该段长度0.1km，面积0.002km²,属于北碚区管辖，该河段内含涉水建筑物，本次规划将其划为禁采区。

天宫村崇兴桥禁采区
该段长度0.1km，面积0.003km²,属于北碚区管辖，该河段内含涉水建筑物，本次规划将其划为禁采区。

楼房村马家灯桥禁采区
该段长度0.1km，面积0.003km²,属于北碚区管辖，该河段内含涉水建筑物，本次规划将其划为禁采区。

天宫村三星桥禁采区
该段长度0.1km，面积0.003km²,属于北碚区管辖，该河段内含涉水建筑物，本次规划将其划为禁采区。

楼房村桐车堰新桥禁采区
该段长度0.1km，面积0.004km²,属于北碚区管辖，该河段内含涉水建筑物，本次规划将其划为禁采区。

禁采区
可采区
保留区

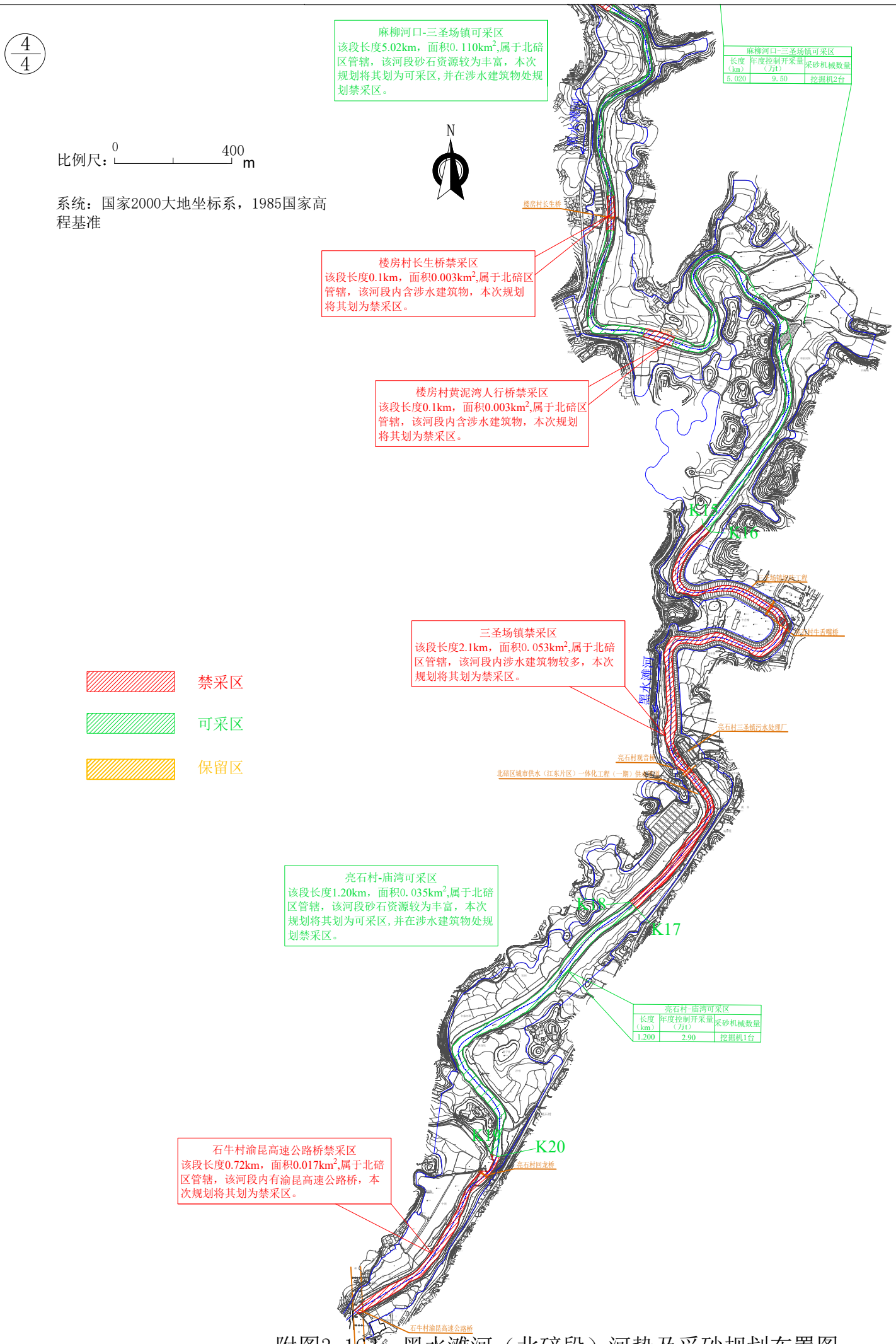

附图3-16d 黑水滩河（北碚段）河势及采砂规划布置图

附图3-17a　乌江（彭水段）河势及采砂规划布置图

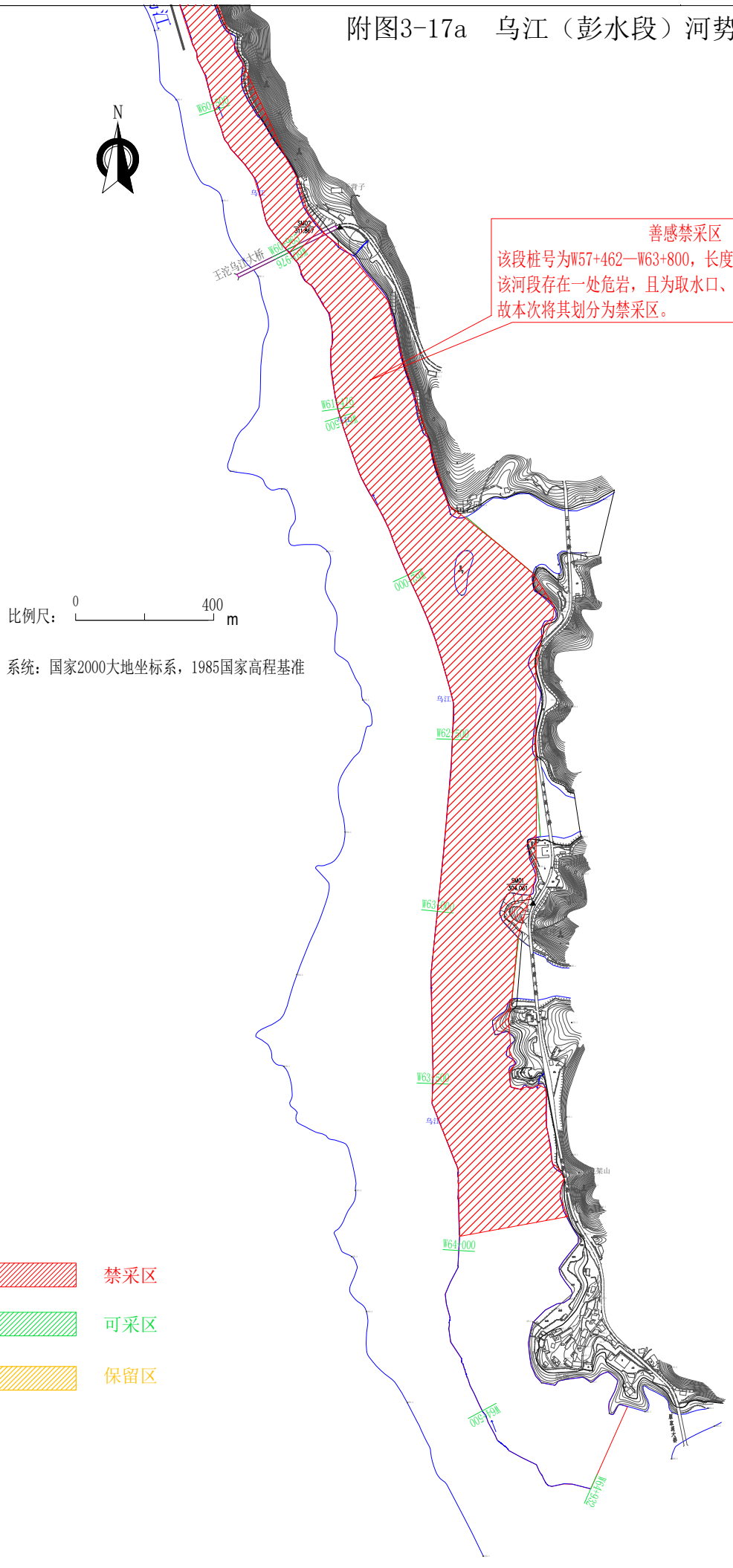

附图3-17b　乌江（彭水段）河势及采砂规划布置图

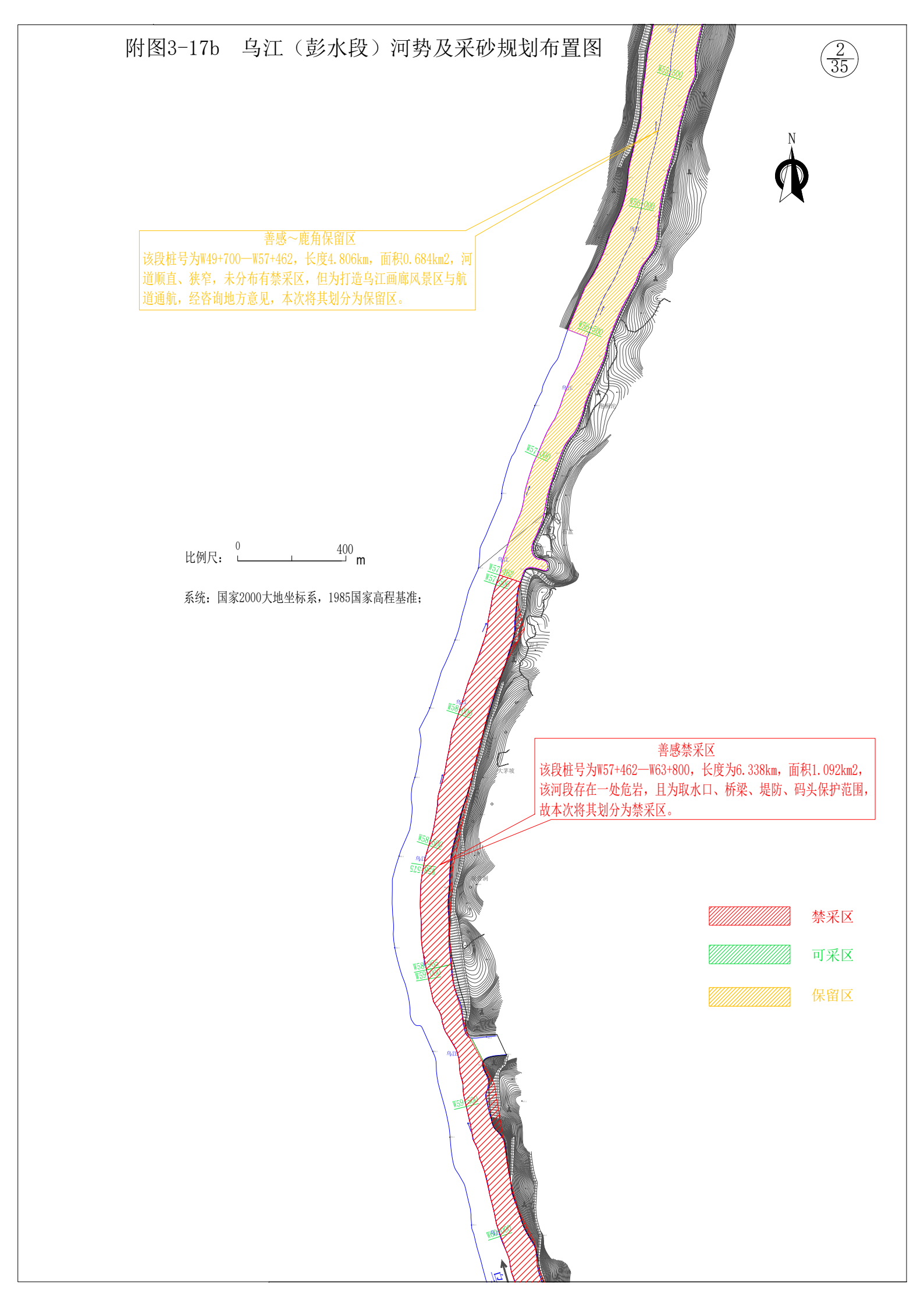

附图3-17c　乌江（彭水段）河势及采砂规划布置图

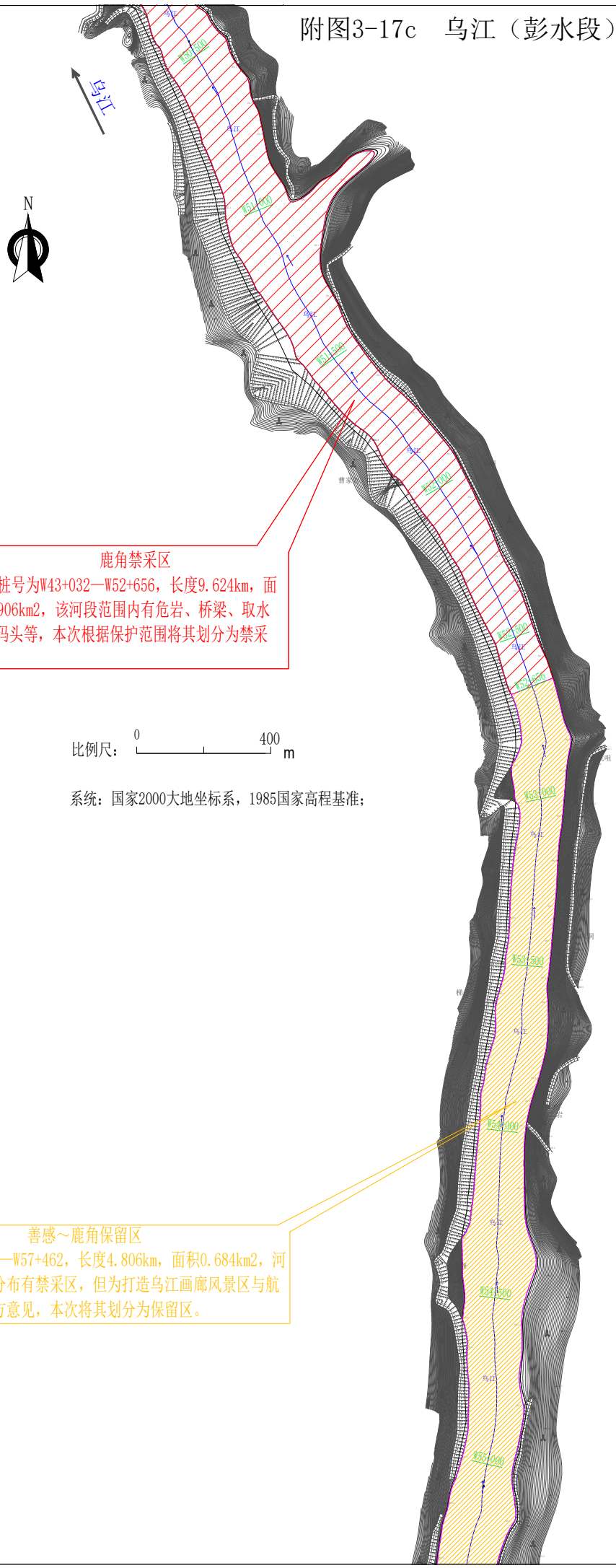

鹿角禁采区

该段桩号为W43+032—W52+656，长度9.624km，面积3.906km2，该河段范围内有危岩、桥梁、取水口、码头等，本次根据保护范围将其划分为禁采区。

比例尺：0　400　m

系统：国家2000大地坐标系，1985国家高程基准；

善感～鹿角保留区

该段桩号为W49+700—W57+462，长度4.806km，面积0.684km2，河道顺直、狭窄，未分布有禁采区，但为打造乌江画廊风景区与航道通航，经咨询地方意见，本次将其划分为保留区。

禁采区

可采区

保留区

附图3-17d　乌江（彭水段）河势及采砂规划布置图

鹿角禁采区
该段桩号为W43+032—W52+656，长度9.624km，面积3.906km2，该河段范围内有危岩、桥梁、取水口、码头等，本次根据保护范围将其划分为禁采区。

N

比例尺：0　400　m

系统：国家2000大地坐标系，1985国家高程基准；

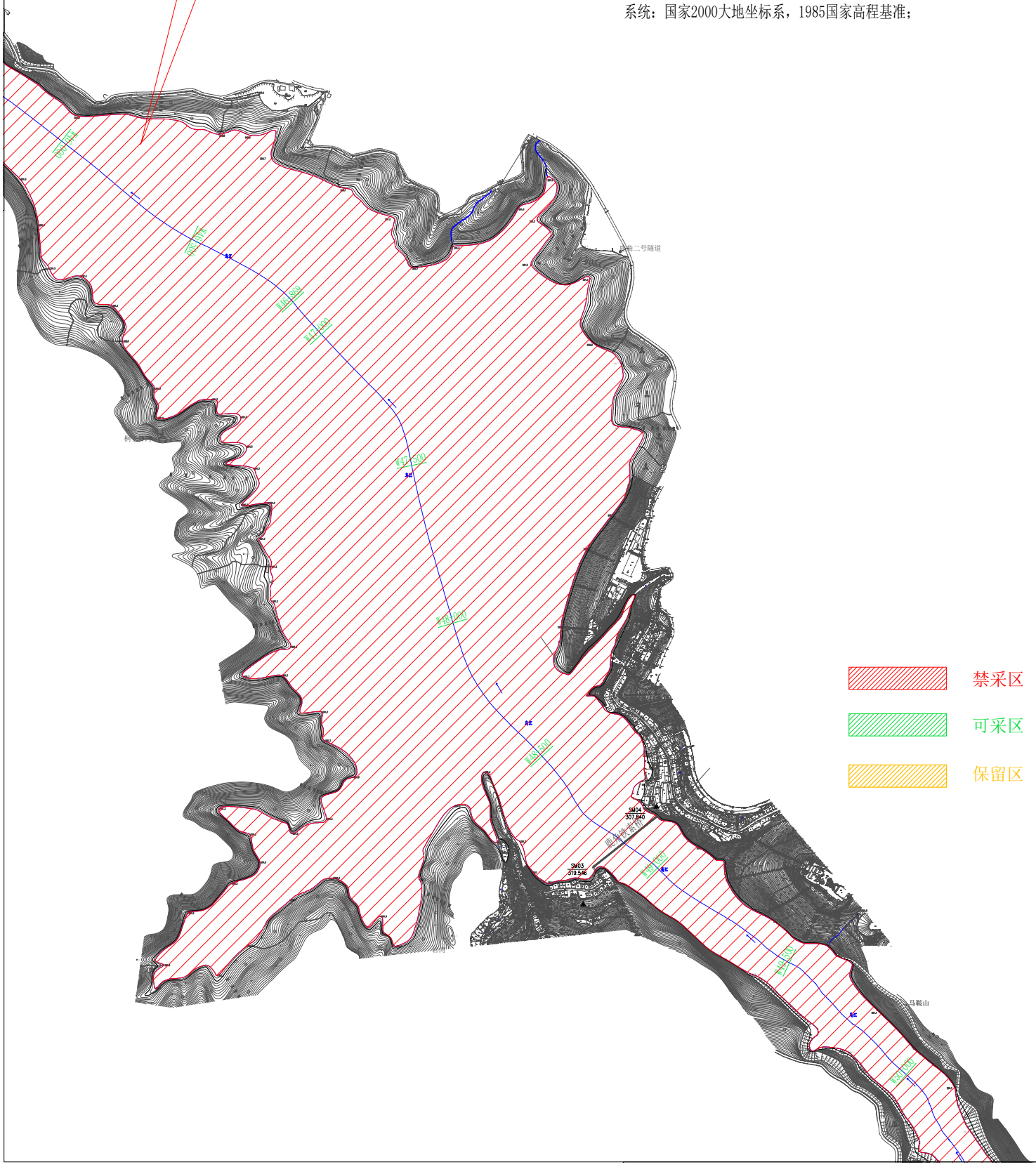

附图3-17e　乌江（彭水段）河势及采砂规划布置图

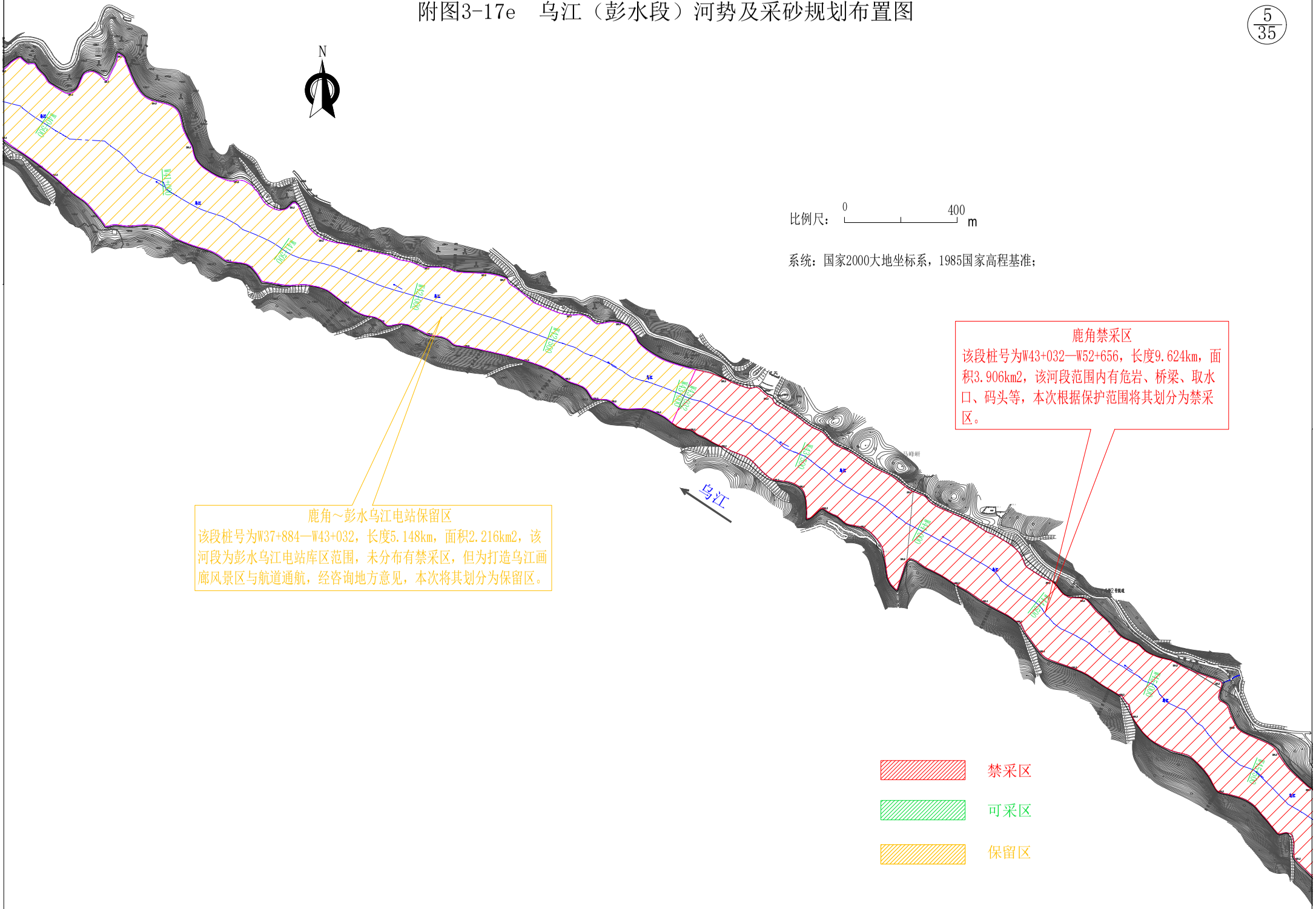

附图3-17f　乌江（彭水段）河势及采砂规划布置图

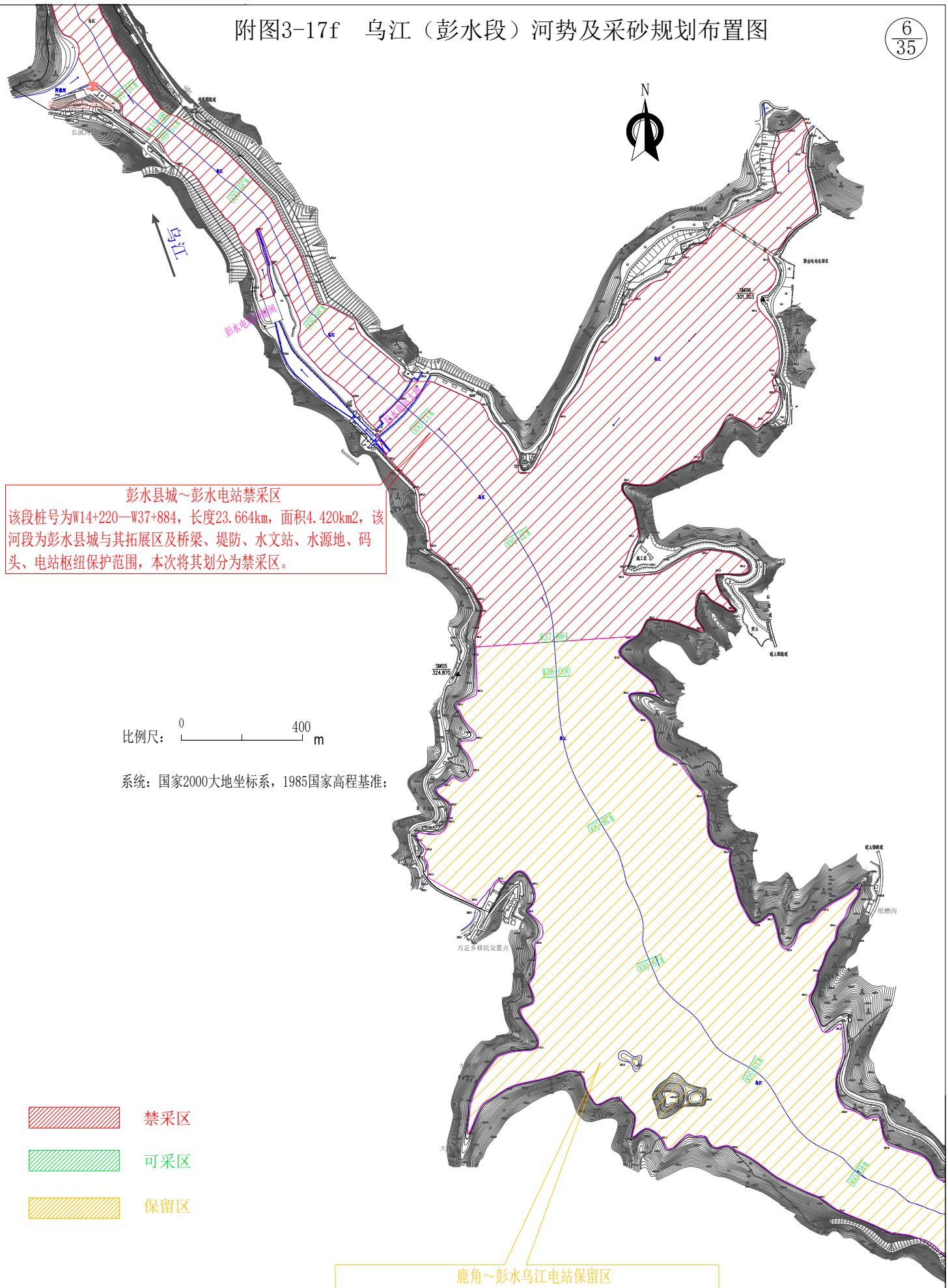

彭水县城～彭水电站禁采区

该段桩号为W14+220—W37+884，长度23.664km，面积4.420km2，该河段为彭水县城与其拓展区及桥梁、堤防、水文站、水源地、码头、电站枢纽保护范围，本次将其划分为禁采区。

比例尺：0　400　m

系统：国家2000大地坐标系，1985国家高程基准；

禁采区

可采区

保留区

鹿角～彭水乌江电站保留区

该段桩号为W37+884—W43+032，长度5.148km，面积2.216km2，该河段为彭水乌江电站库区范围，未分布有禁采区，但为打造乌江画廊风景区与航道通航，经咨询地方意见，本次将其划分为保留区。

附图3-17g　乌江（彭水段）河势及采砂规划布置图

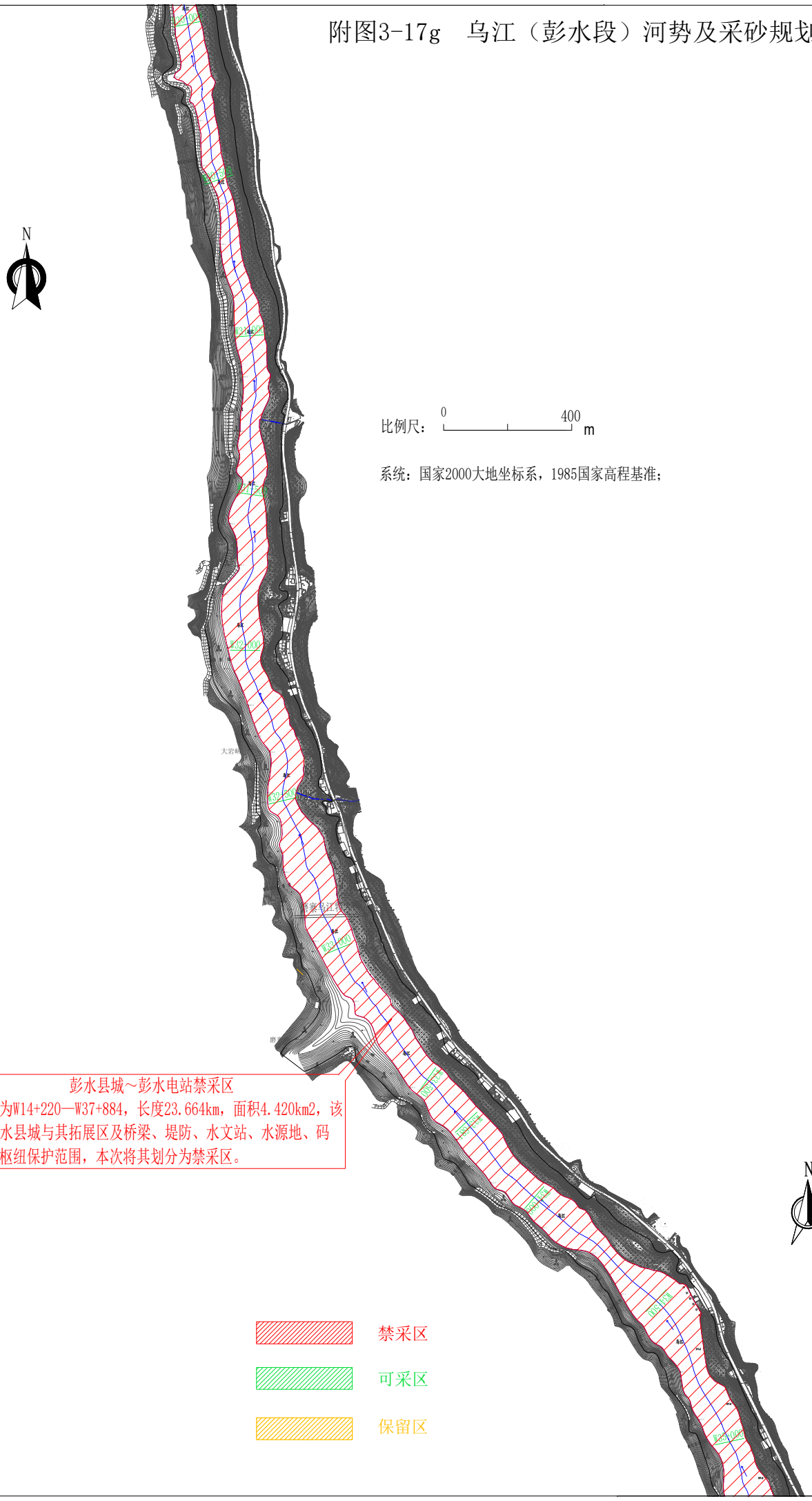

附图3-17h　乌江（彭水段）河势及采砂规划布置图



比例尺：0　400　m

系统：国家2000大地坐标系，1985国家高程基准；

乌江

彭水县城~彭水电站禁采区

该段桩号为W14+220—W37+884，长度23.664km，面积4.420km2，该河段为彭水县城与其拓展区及桥梁、堤防、水文站、水源地、码头、电站枢纽保护范围，本次将其划分为禁采区。

禁采区

可采区

保留区

附图3-17i　乌江（彭水段）河势及采砂规划布置图

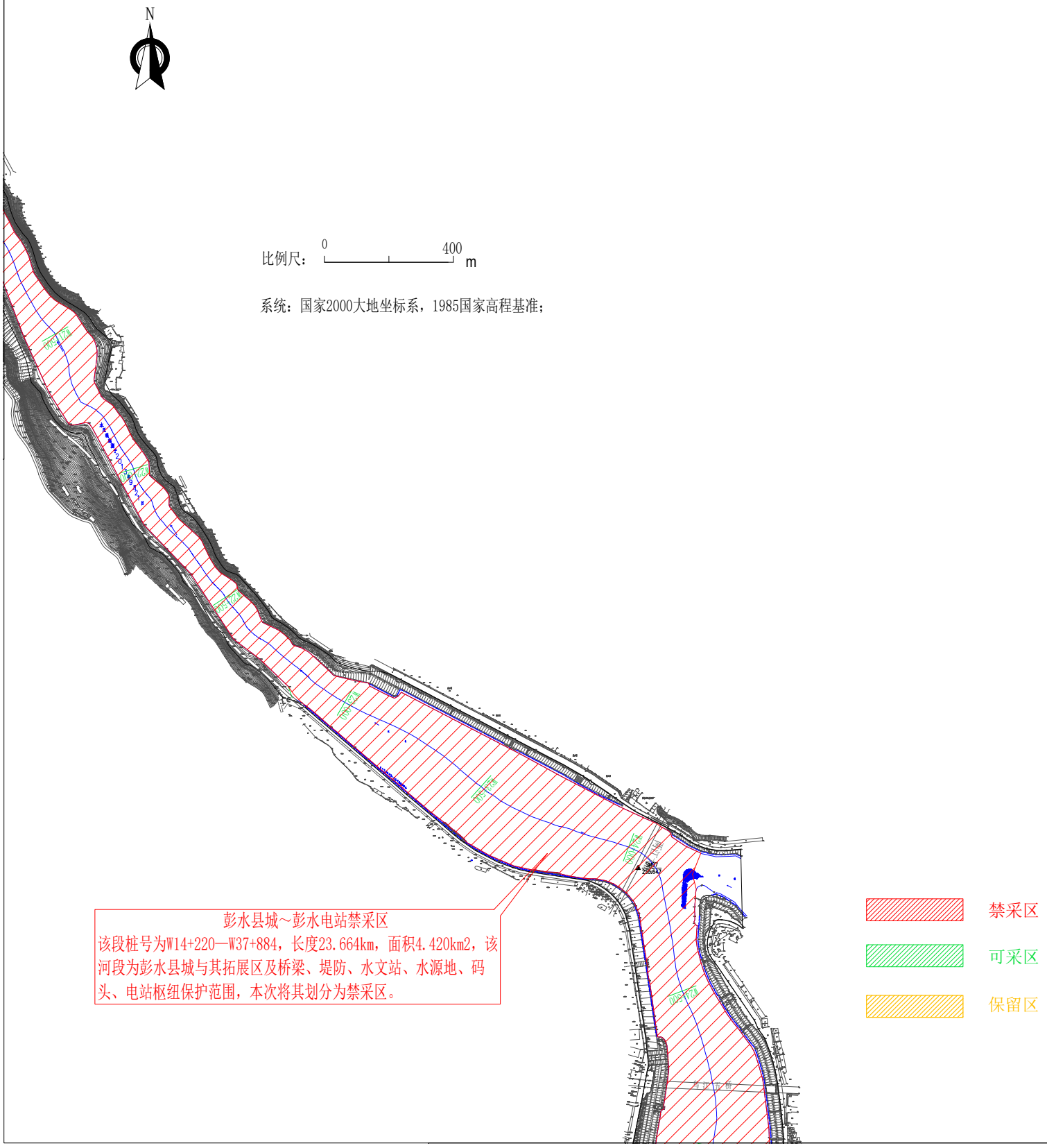

附图3-17j　乌江（彭水段）河势及采砂规划布置图



比例尺：0　400　m

系统：国家2000大地坐标系，1985国家高程基准；

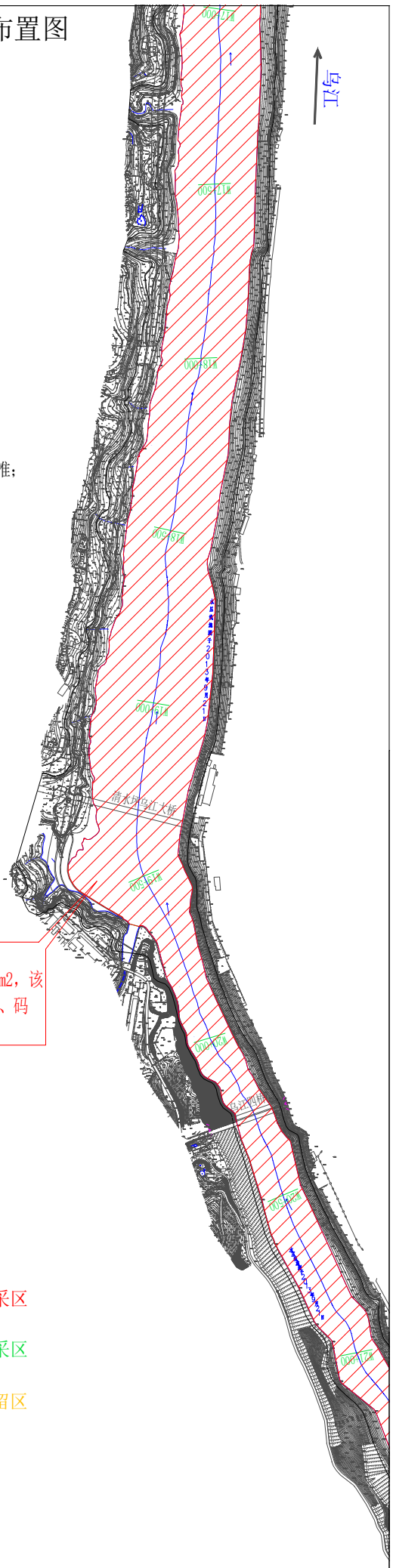

彭水县城～彭水电站禁采区

该段桩号为W14+220—W37+884，长度23.664km，面积4.420km2，该河段为彭水县城与其拓展区及桥梁、堤防、水文站、水源地、码头、电站枢纽保护范围，本次将其划分为禁采区。

禁采区

可采区

保留区

附图3-17k　乌江（彭水段）河势及采砂规划布置图

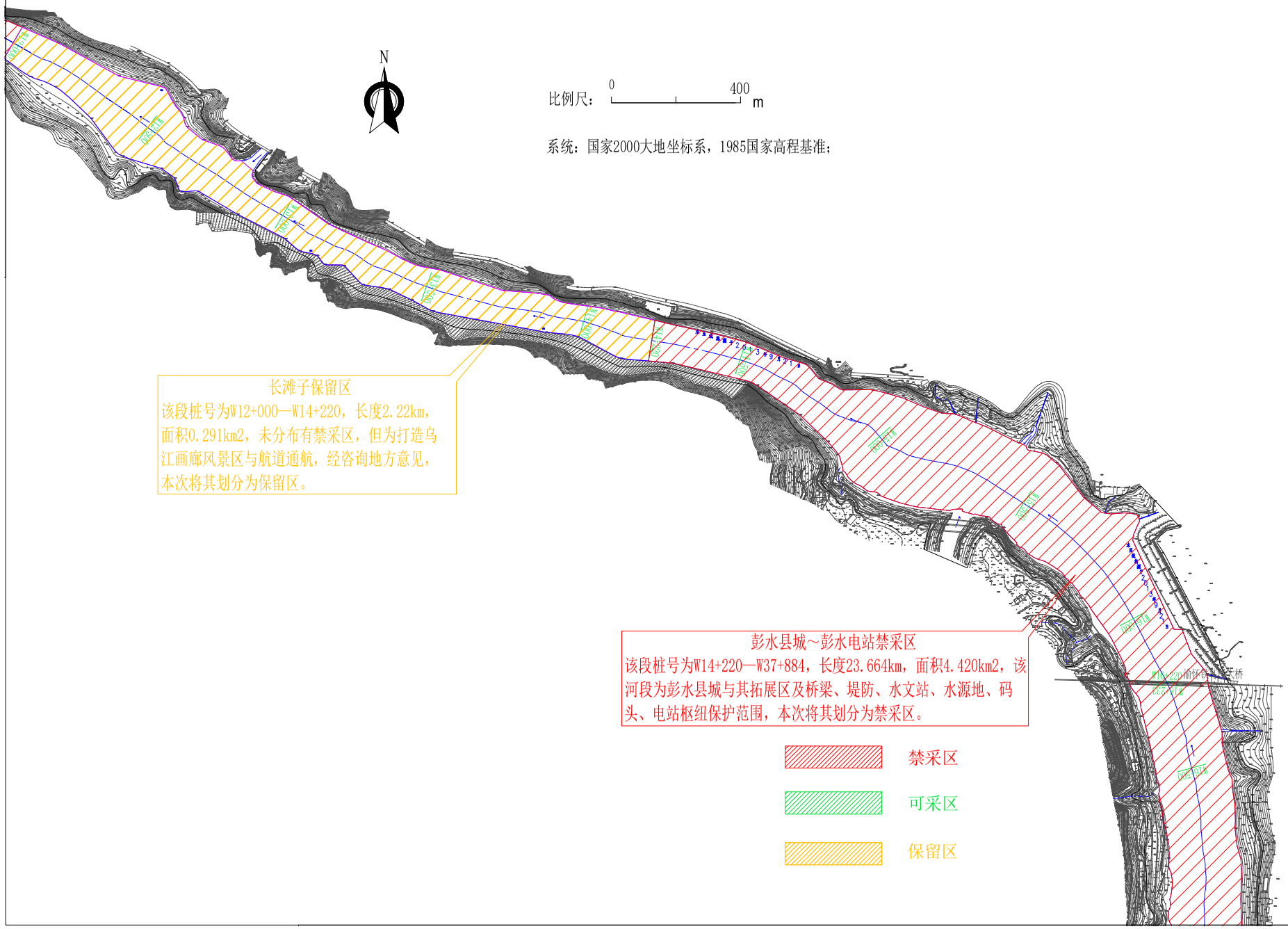

附图3-171　乌江（彭水段）河势及采砂规划布置图

比例尺：0　400 m

系统：国家2000大地坐标系，1985国家高程基准；

N

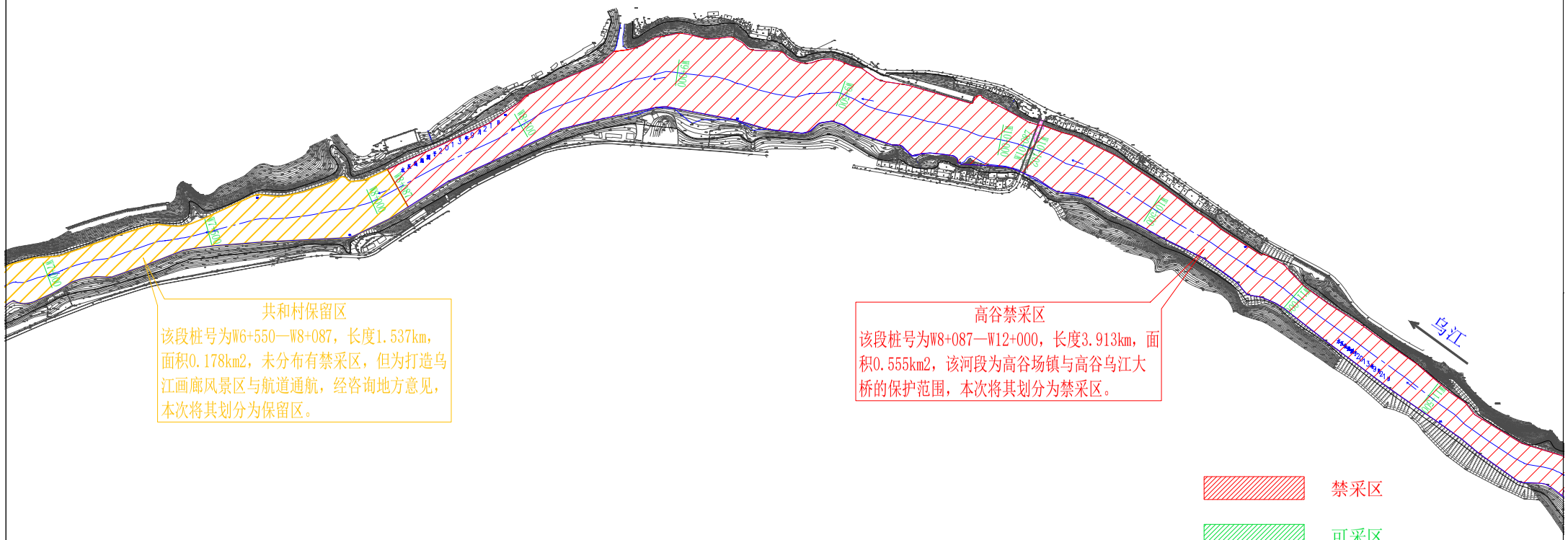

共和村保留区
该段桩号为W6+550—W8+087，长度1.537km，面积0.178km2，未分布有禁采区，但为打造乌江画廊风景区与航道通航，经咨询地方意见，本次将其划分为保留区。

高谷禁采区
该段桩号为W8+087—W12+000，长度3.913km，面积0.555km2，该河段为高谷场镇与高谷乌江大桥的保护范围，本次将其划分为禁采区。

禁采区
可采区
保留区

附图3-17m　乌江（彭水段）河势及采砂规划布置图

N

比例尺：0　400　m

系统：国家2000大地坐标系，1985国家高程基准；

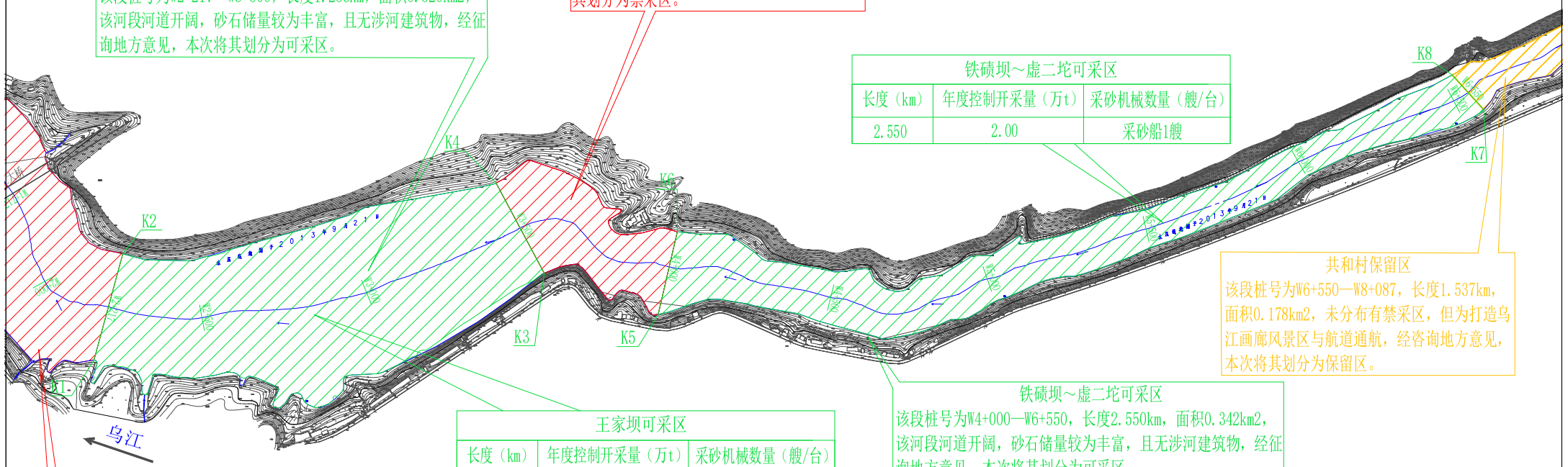

王家坝可采区

该段桩号为W2+217—W3+500，长度1.283km，面积0.520km2，该河段河道开阔，砂石储量较为丰富，且无涉河建筑物，经征询地方意见，本次将其划分为可采区。

共和村渡口禁采区

该段桩号为W3+500—W4+000，长度0.50km，面积0.117km2，该河段为渡口保护范围，本次将其划分为禁采区。

铁碛坝～虚二坨可采区

长度（km）	年度控制开采量（万t）	采砂机械数量（艘/台）
2.550	2.00	采砂船1艘

共和村保留区

该段桩号为W6+550—W8+087，长度1.537km，面积0.178km2，未分布有禁采区，但为打造乌江画廊风景区与航道通航，经咨询地方意见，本次将其划分为保留区。

王家坝可采区

长度（km）	年度控制开采量（万t）	采砂机械数量（艘/台）
1.283	3.00	采砂船1艘

铁碛坝～虚二坨可采区

该段桩号为W4+000—W6+550，长度2.550km，面积0.342km2，该河段河道开阔，砂石储量较为丰富，且无涉河建筑物，经征询地方意见，本次将其划分为可采区。

共和乌江大桥禁采区

该段桩号为W0+000—W2+217，长度2.217km，面积0.485km2，该河段为共和乌江大桥保护范围，本次将其划分为禁采区。

禁采区

可采区

保留区

附图3-17n　乌江（彭水段）河势及采砂规划布置图

N

比例尺：0　400　m

系统：国家2000大地坐标系，1985国家高程基准；

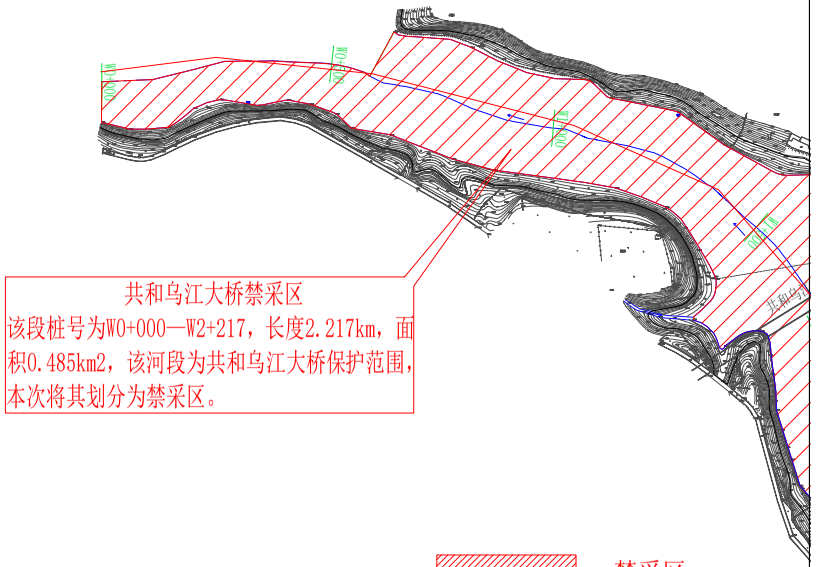

共和乌江大桥禁采区
该段桩号为W0+000—W2+217，长度2.217km，面积0.485km2，该河段为共和乌江大桥保护范围，本次将其划分为禁采区。

禁采区

可采区

保留区

附图3-17o　乌江（涪陵段）河势及采砂规划布置图

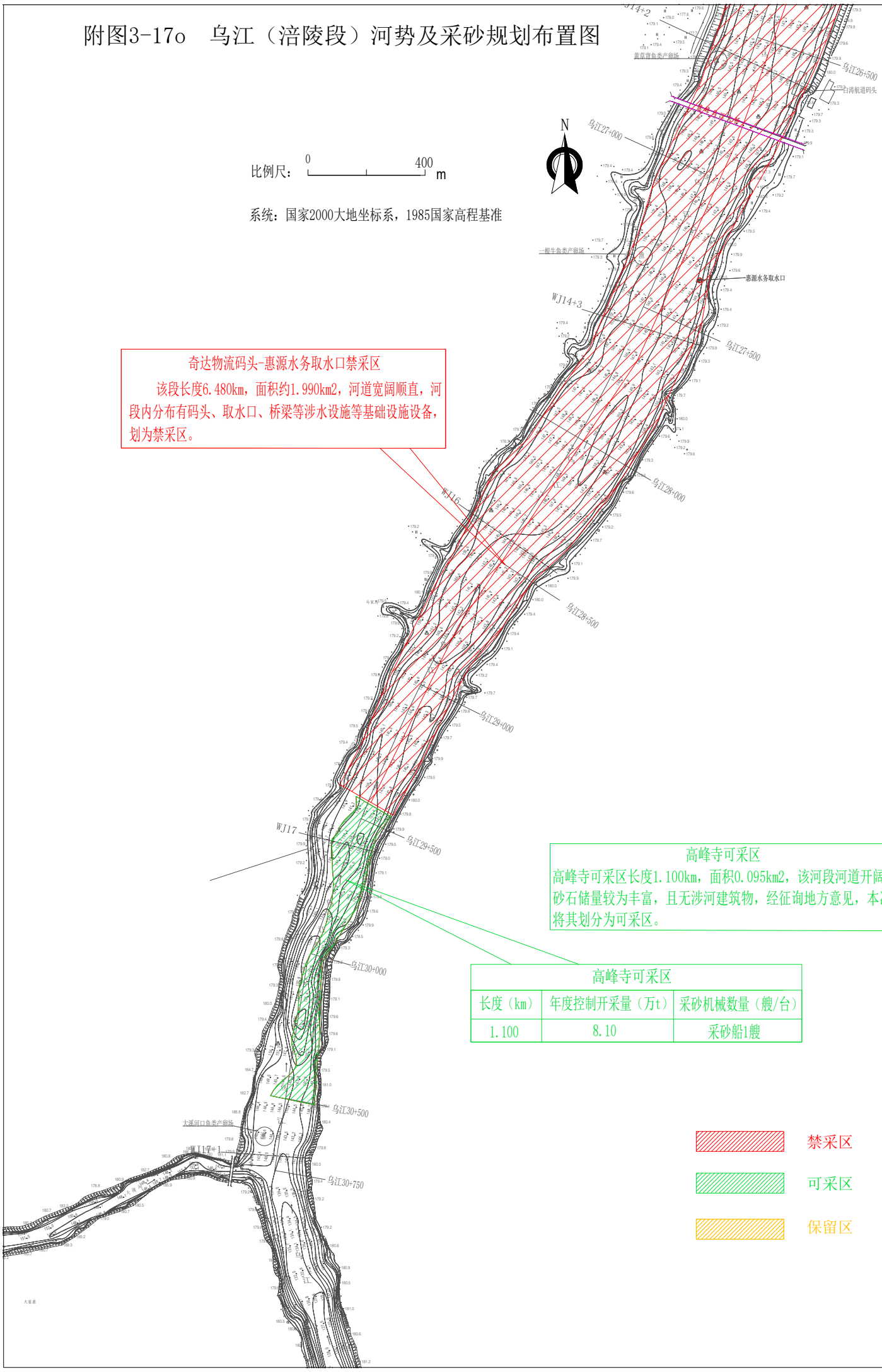

附图3-17p　乌江（涪陵段）河势及采砂规划布置图

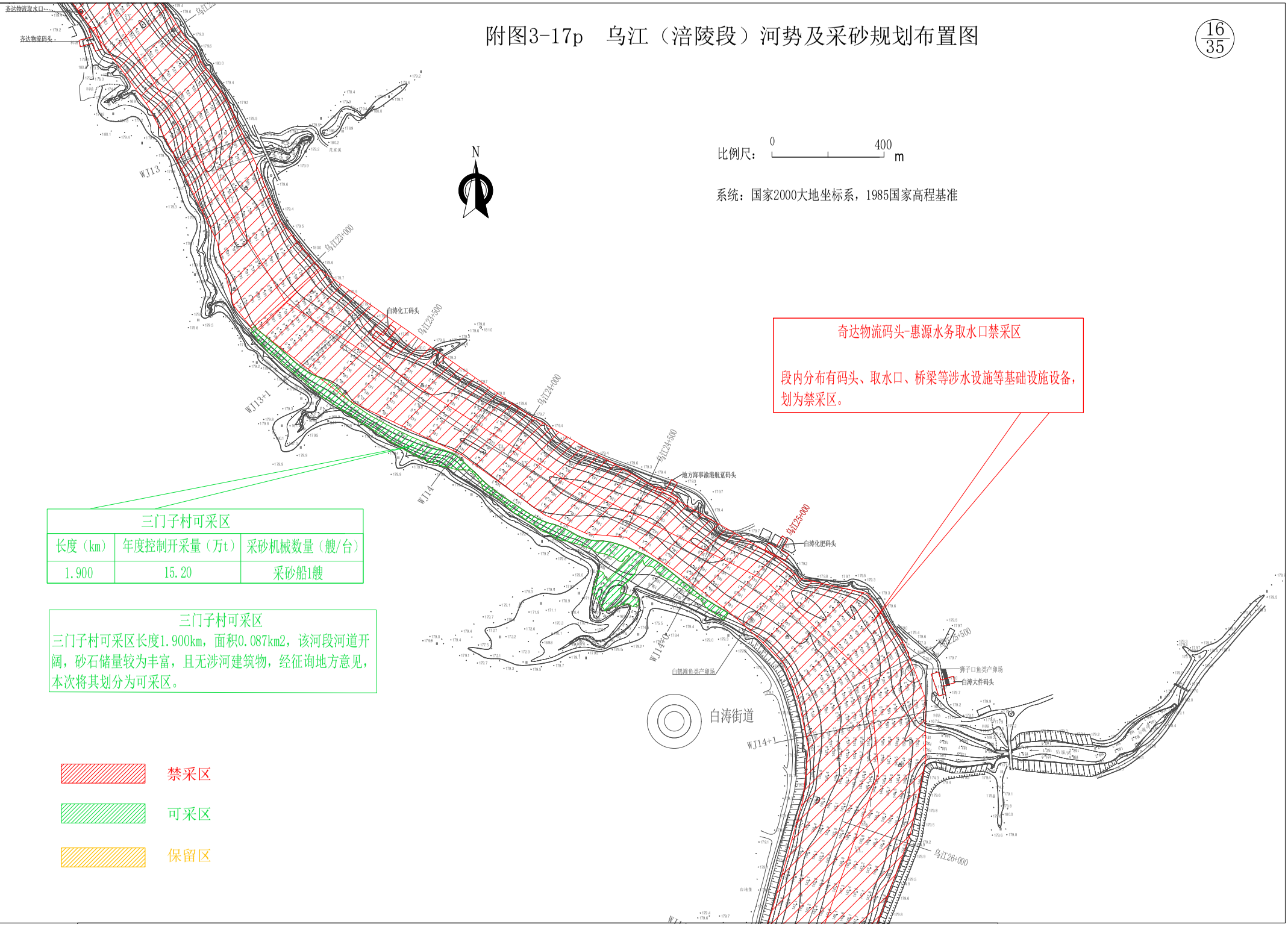

附图3-17q　乌江（涪陵段）河势及采砂规划布置图

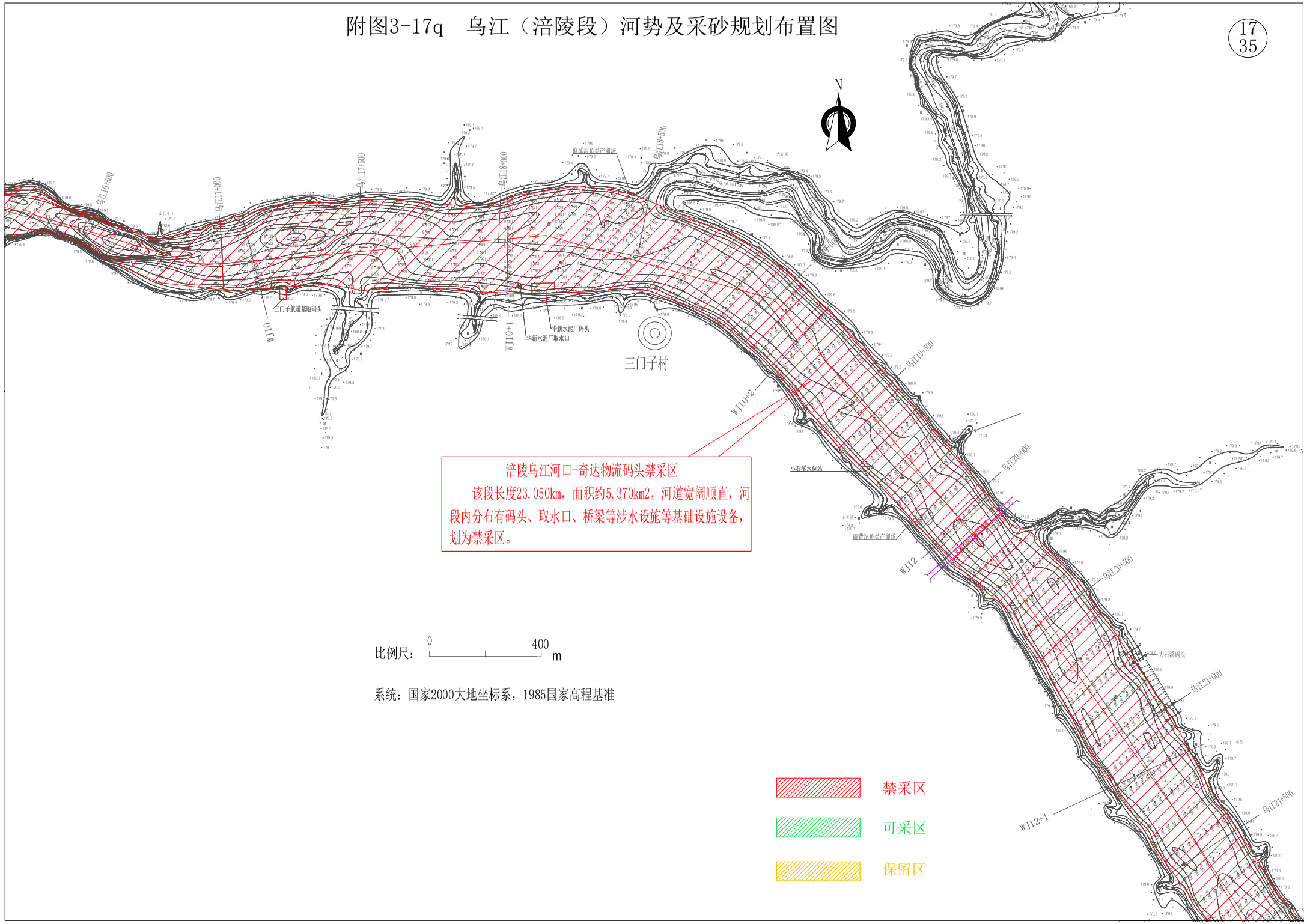

附图3-17r　乌江（涪陵段）河势及采砂规划布置图

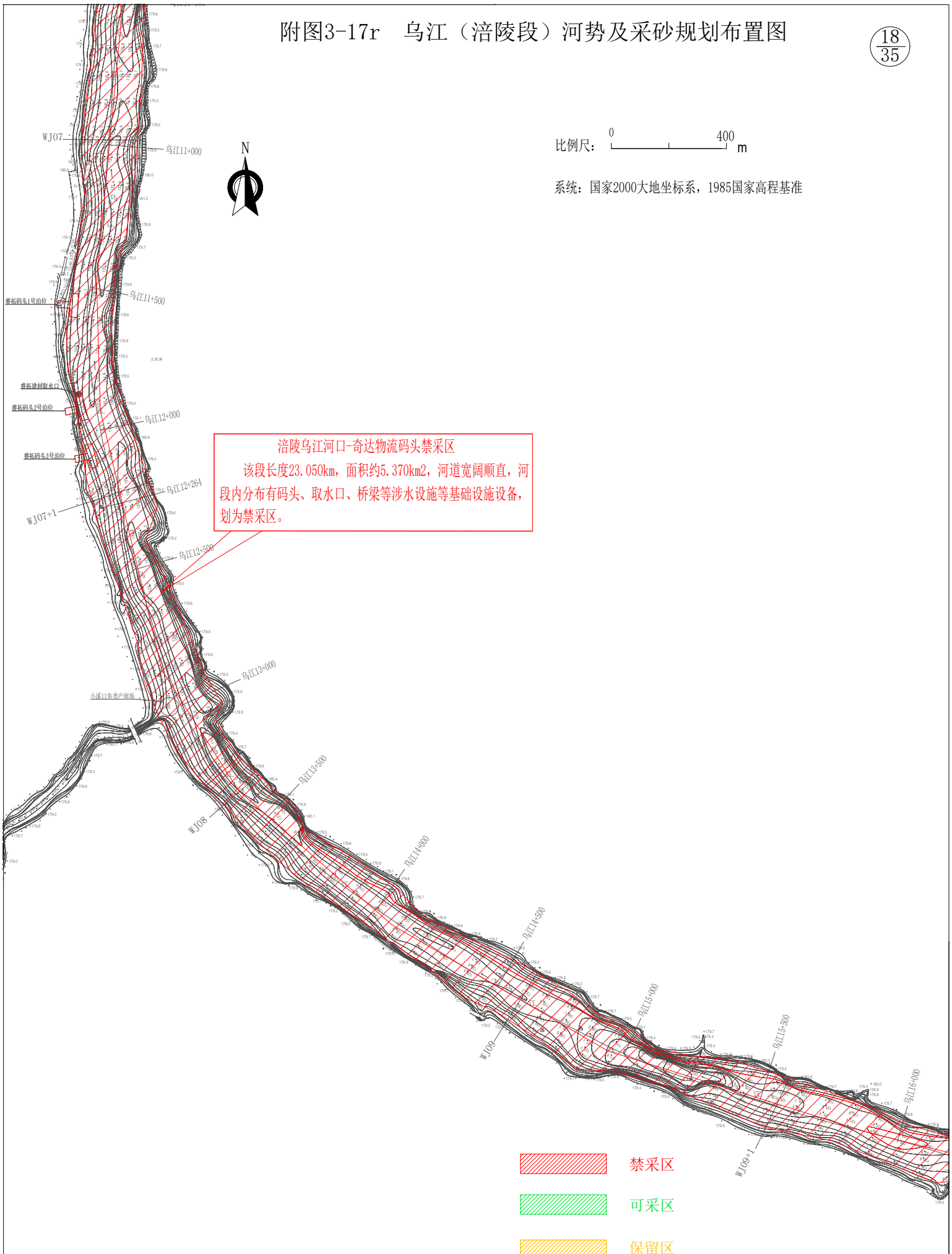

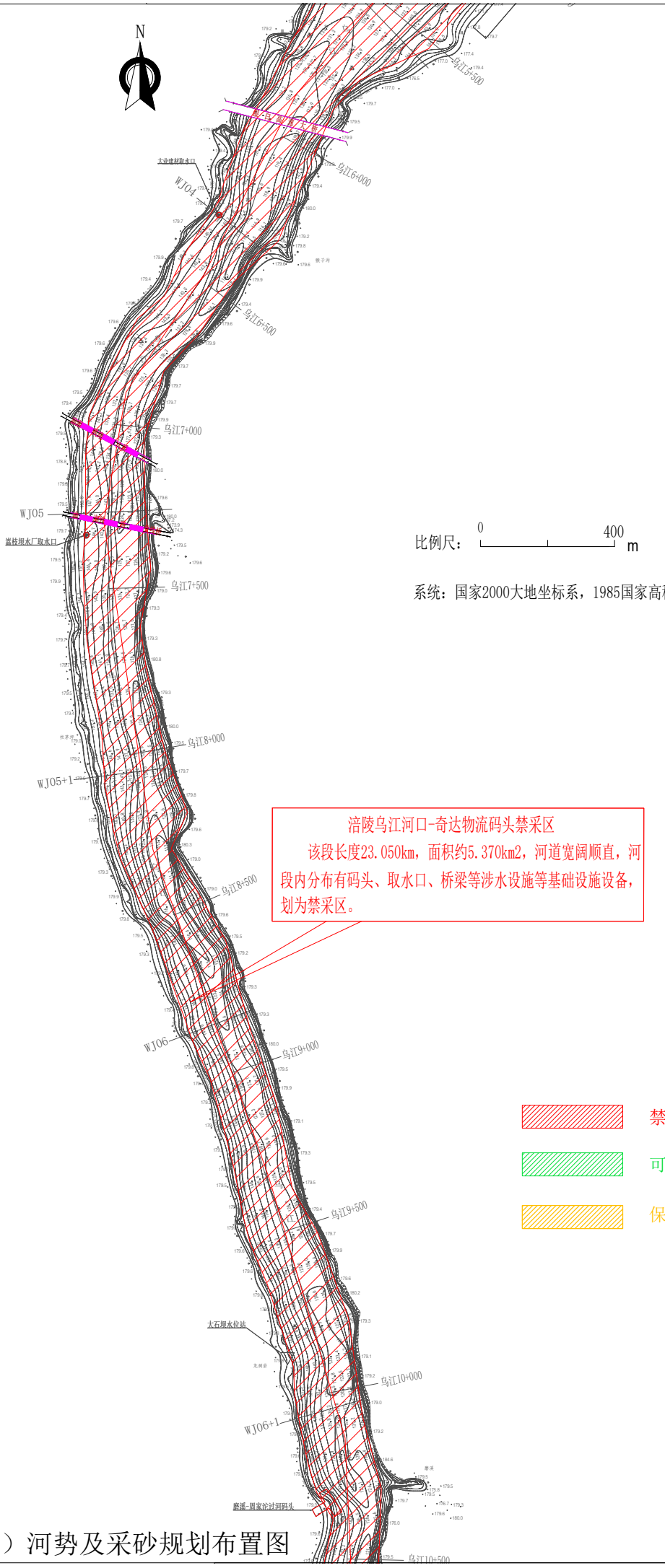

附图3-17s　乌江（涪陵段）河势及采砂规划布置图

附图3-17t　乌江（涪陵段）河势及采砂规划布置图

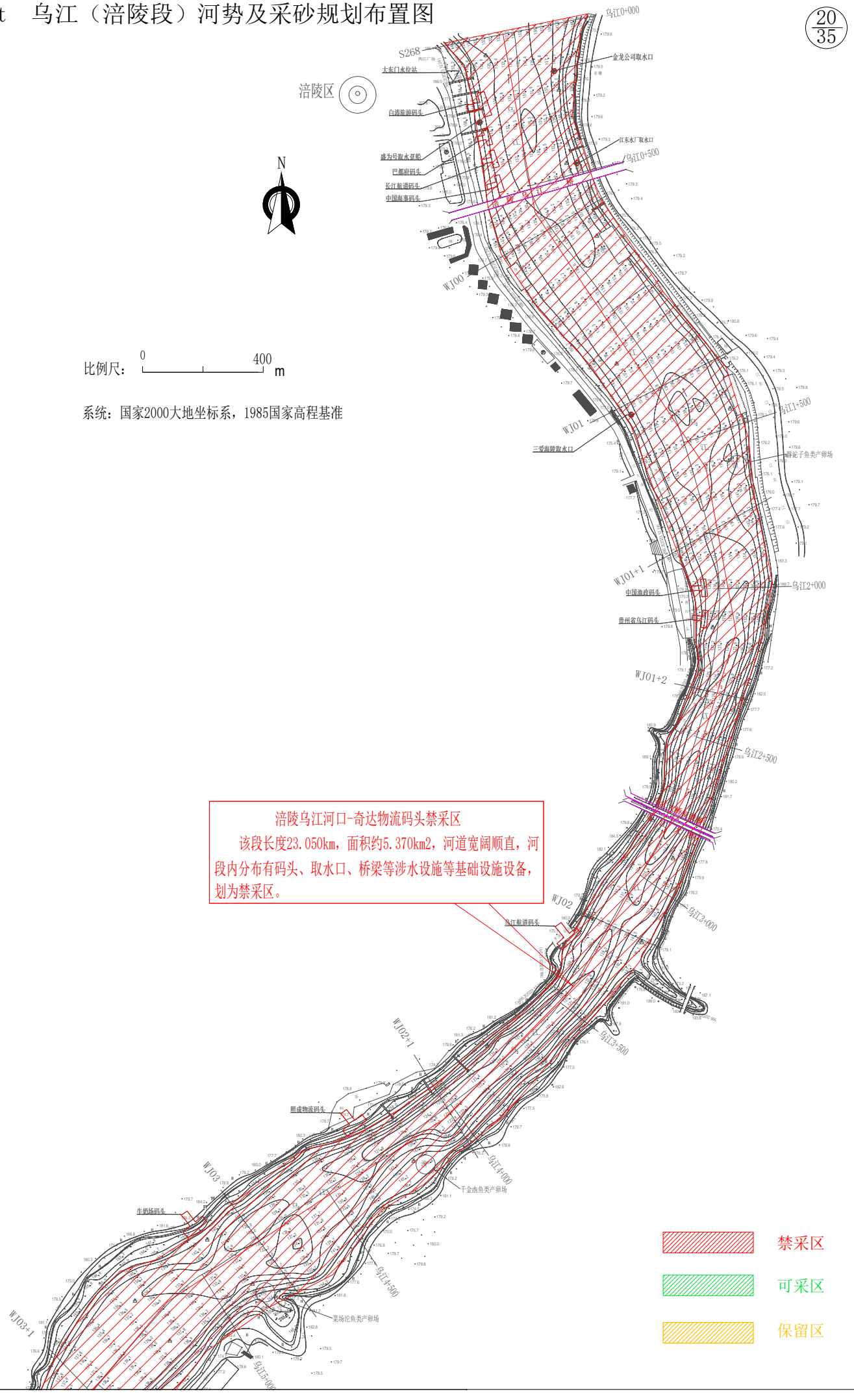

N

比例尺： 0 400 m

系统：国家2000大地坐标系，1985国家高程基准

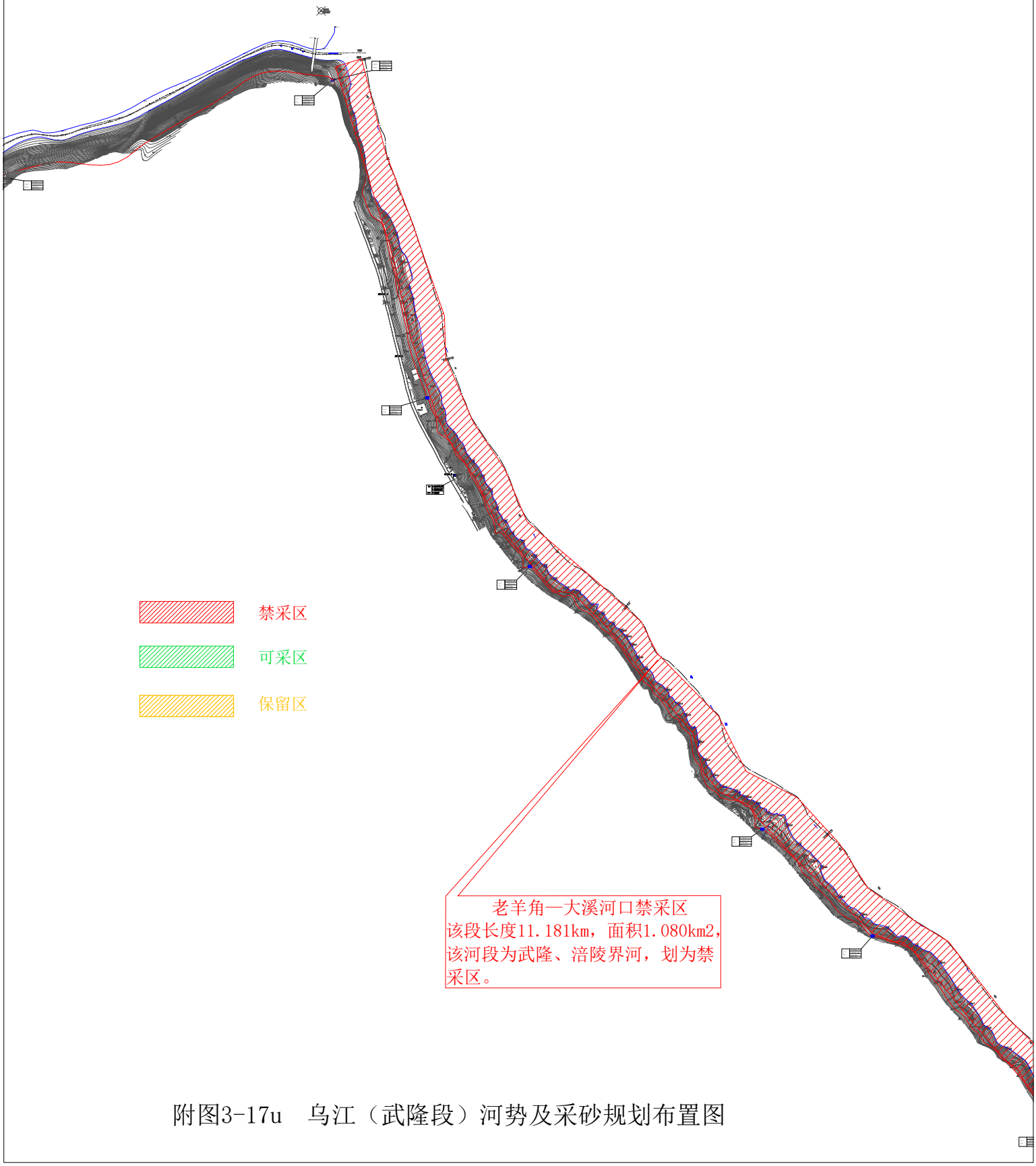

附图3-17u　乌江（武隆段）河势及采砂规划布置图

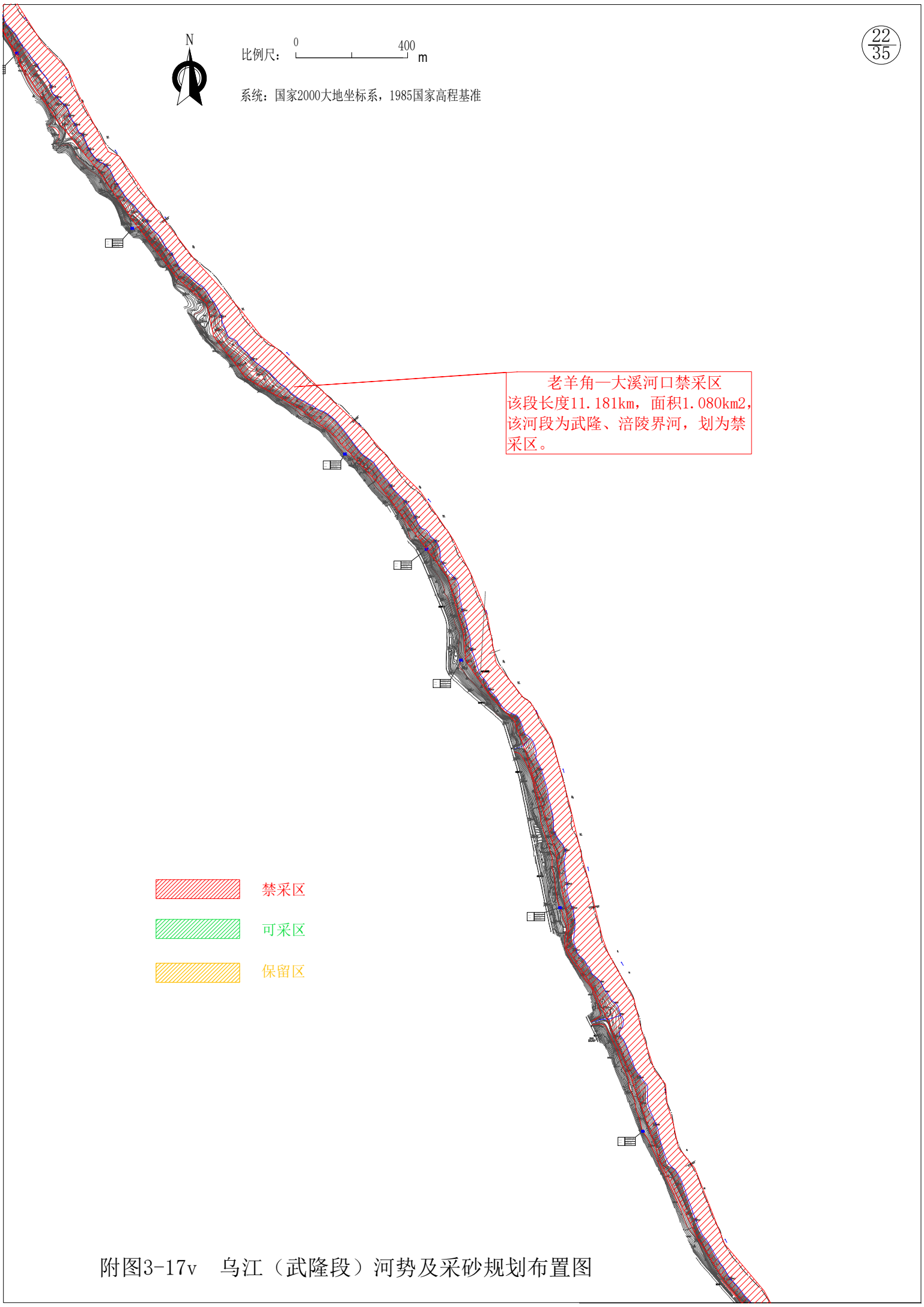

附图3-17v　乌江（武隆段）河势及采砂规划布置图

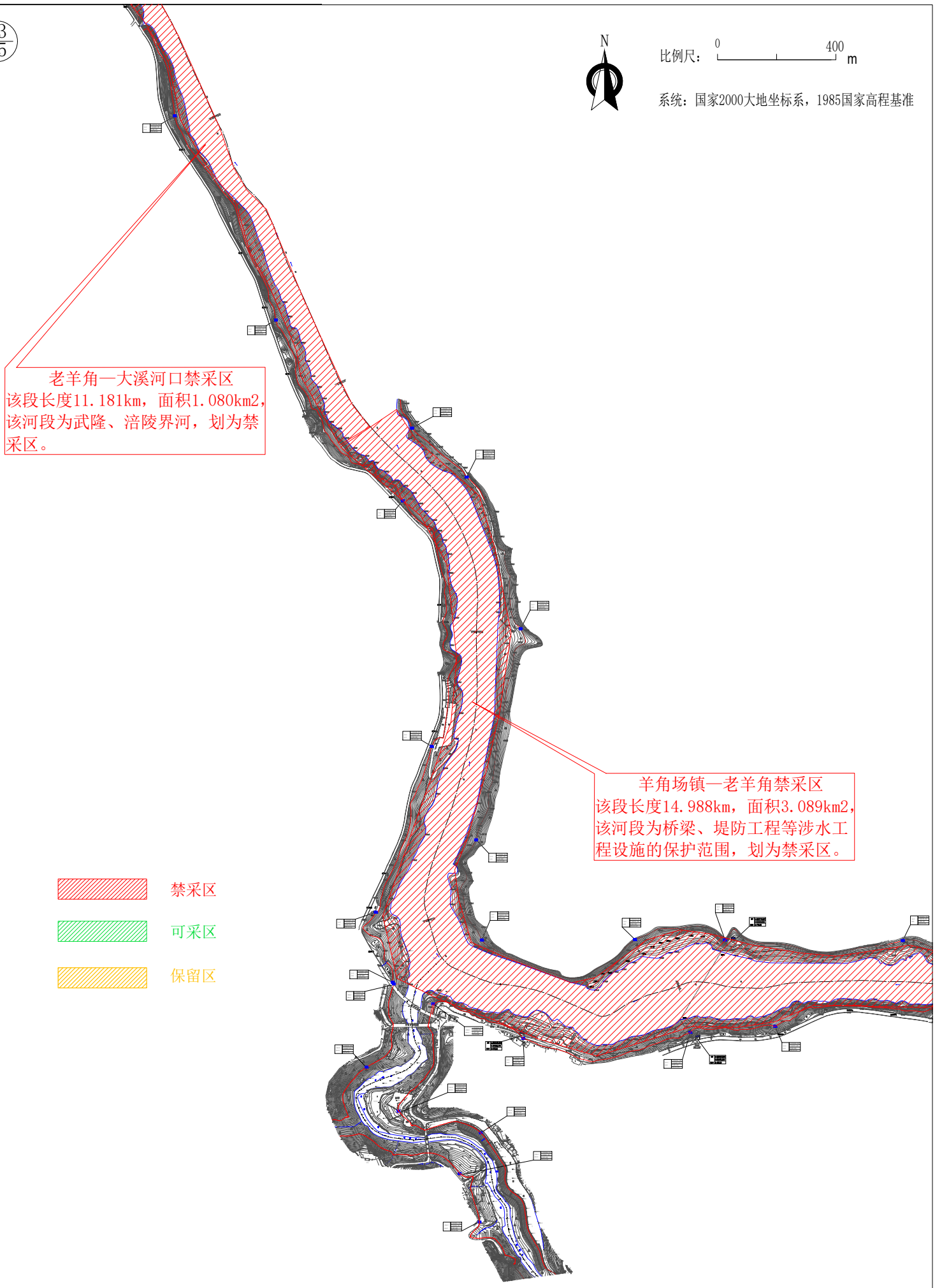

附图3-17w　乌江（武隆段）河势及采砂规划布置图

N

比例尺： 0 400 m

系统：国家2000大地坐标系，1985国家高程基准

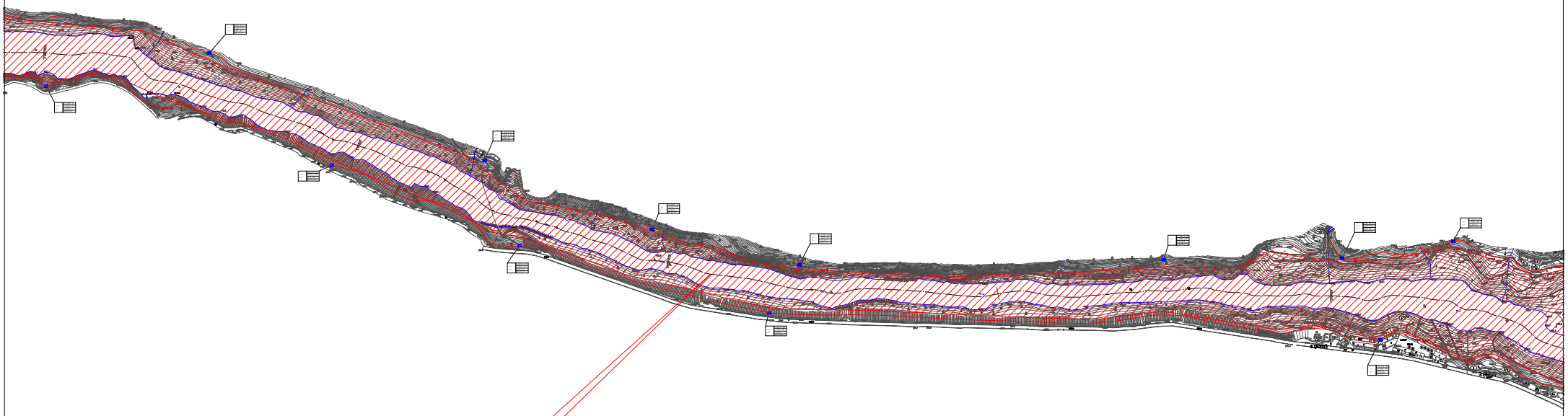

禁采区

可采区

保留区

羊角场镇—老羊角禁采区
该段长度14.988km，面积3.089km2，
该河段为桥梁、堤防工程等涉水工
程设施的保护范围，划为禁采区。

附图3-17x　乌江（武隆段）河势及采砂规划布置图

N

比例尺： 0 400 m

系统：国家2000大地坐标系，1985国家高程基准

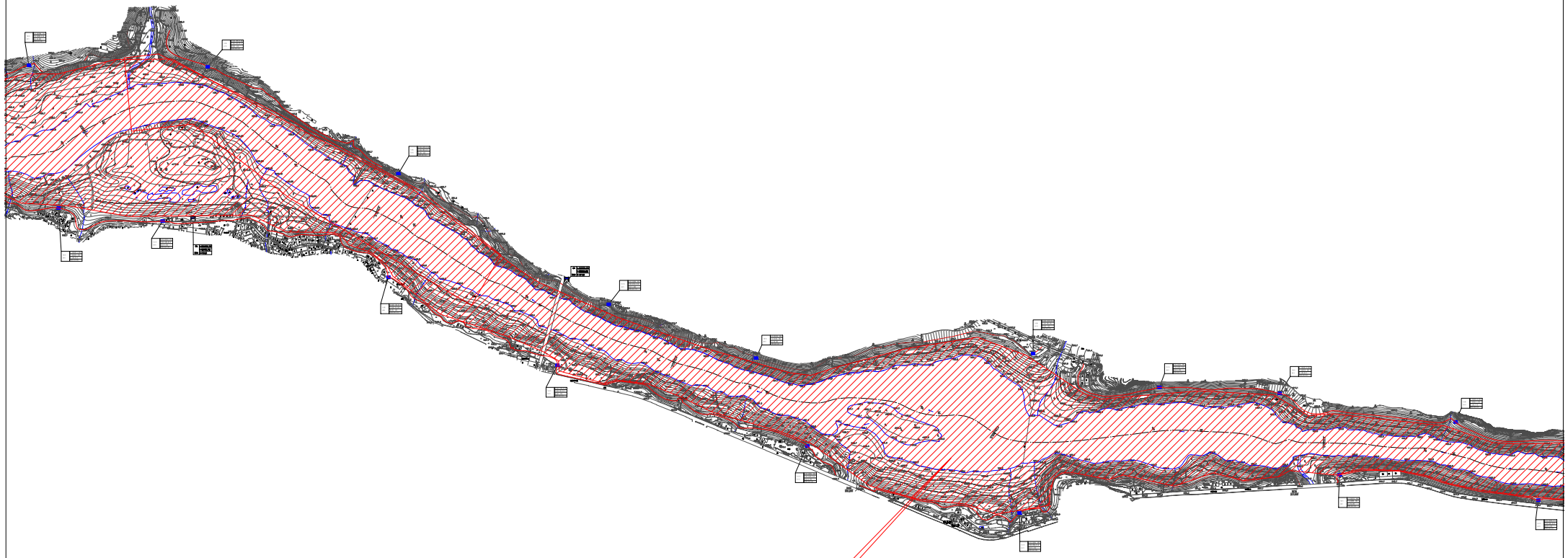

禁采区

可采区

保留区

羊角场镇—老羊角禁采区
该段长度14.988km，面积3.089km2，该河段为桥梁、堤防工程等涉水工程设施的保护范围，划为禁采区。

附图3-17y　乌江（武隆段）河势及采砂规划布置图

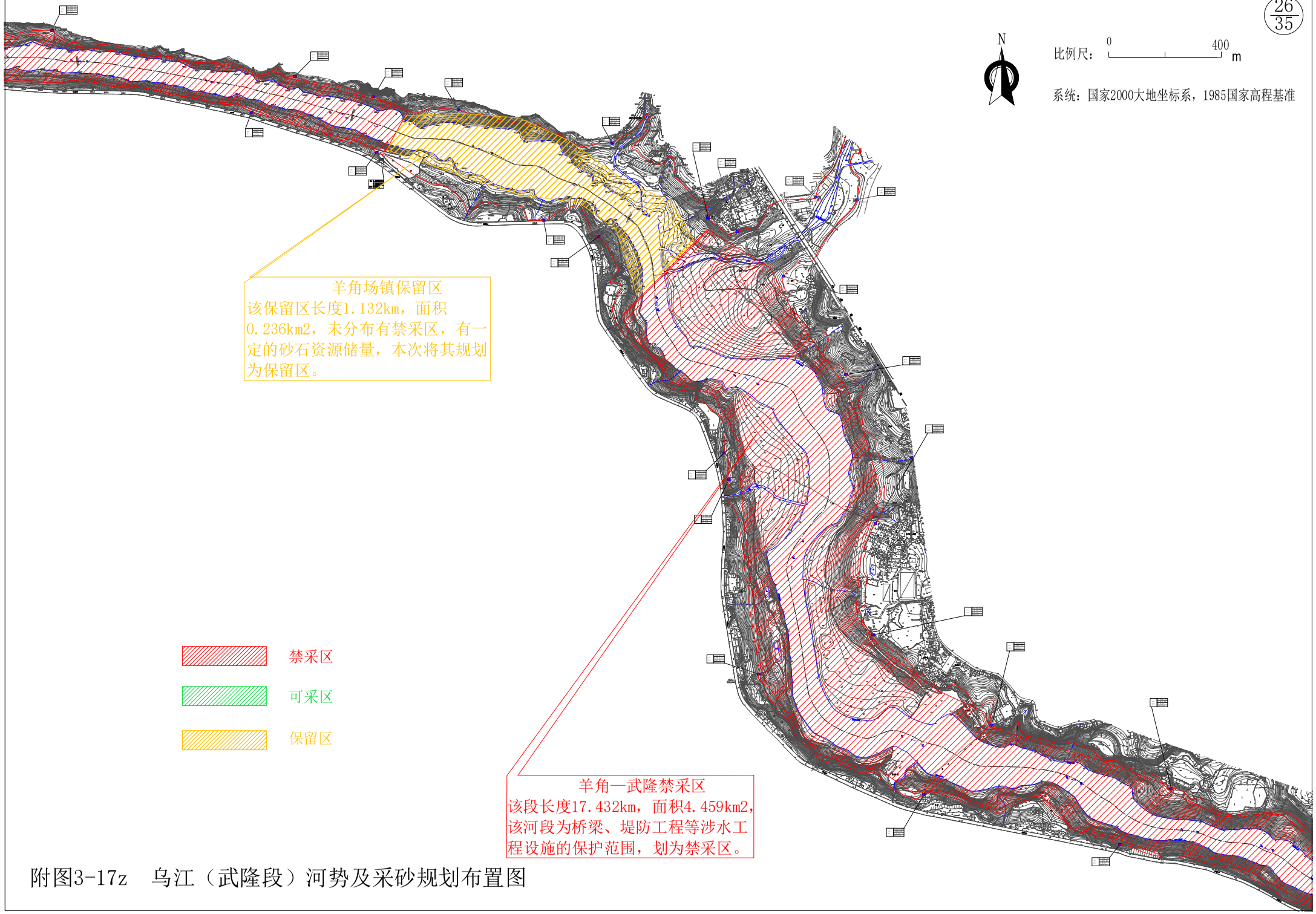

附图3-17z　乌江（武隆段）河势及采砂规划布置图

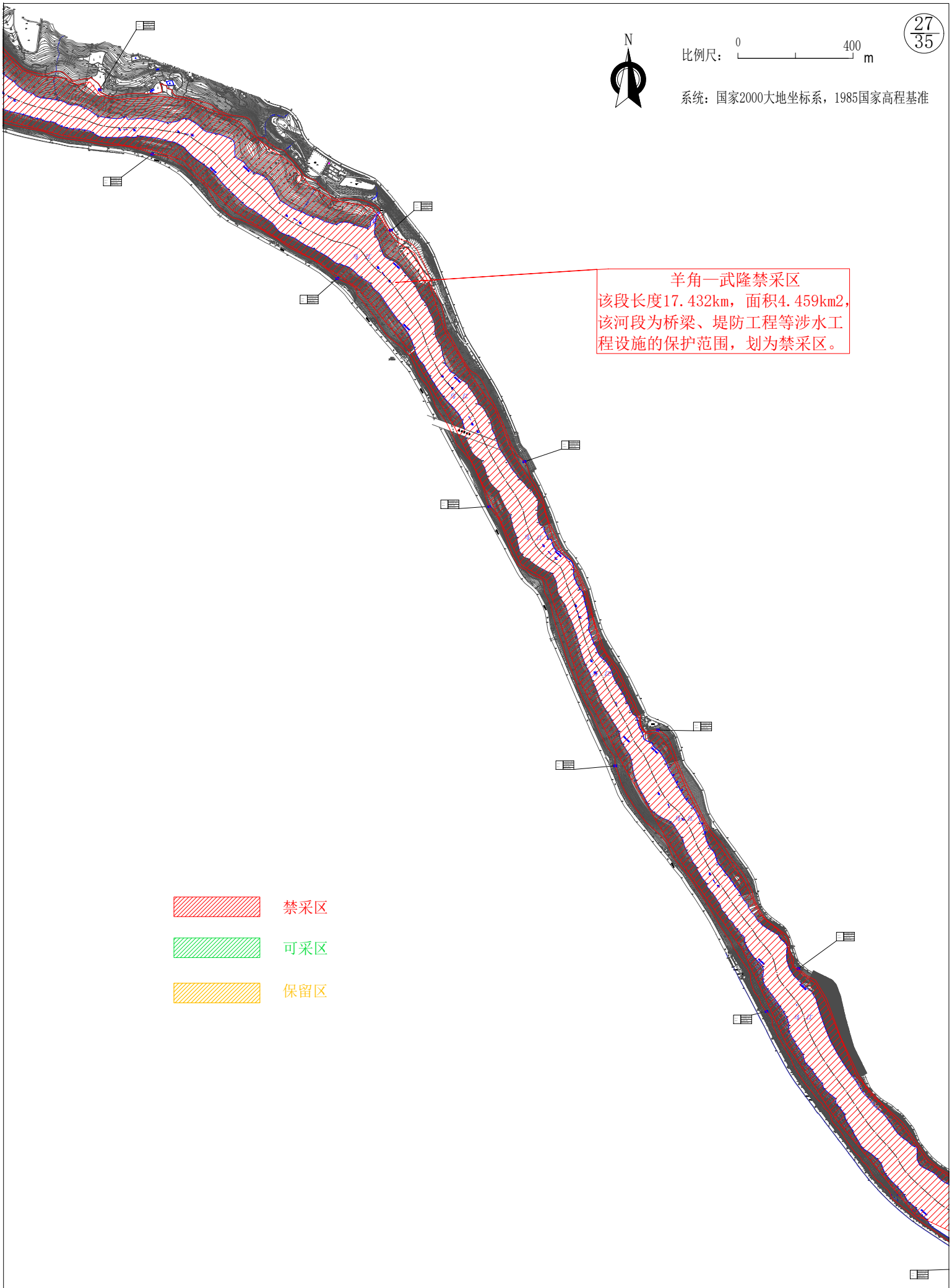

附图3-17aa　乌江（武隆段）河势及采砂规划布置图

N

比例尺： 0 400 m

系统：国家2000大地坐标系，1985国家高程基准

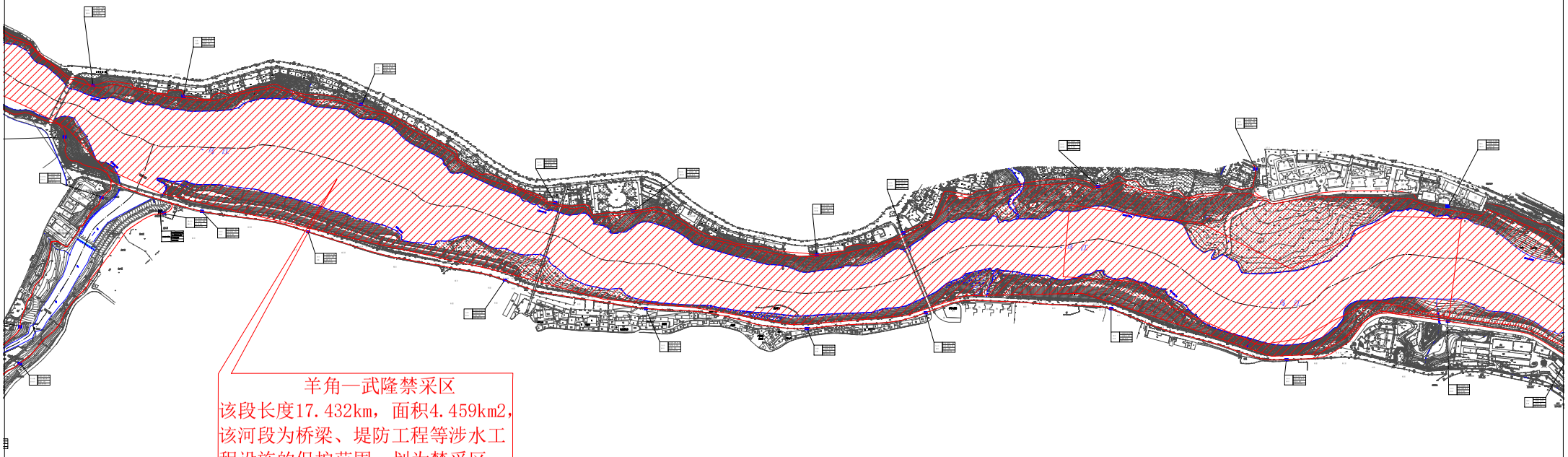

羊角—武隆禁采区
该段长度17.432km，面积4.459km2，
该河段为桥梁、堤防工程等涉水工
程设施的保护范围，划为禁采区。

禁采区

可采区

保留区

附图3-17ab　乌江（武隆段）河势及采砂规划布置图

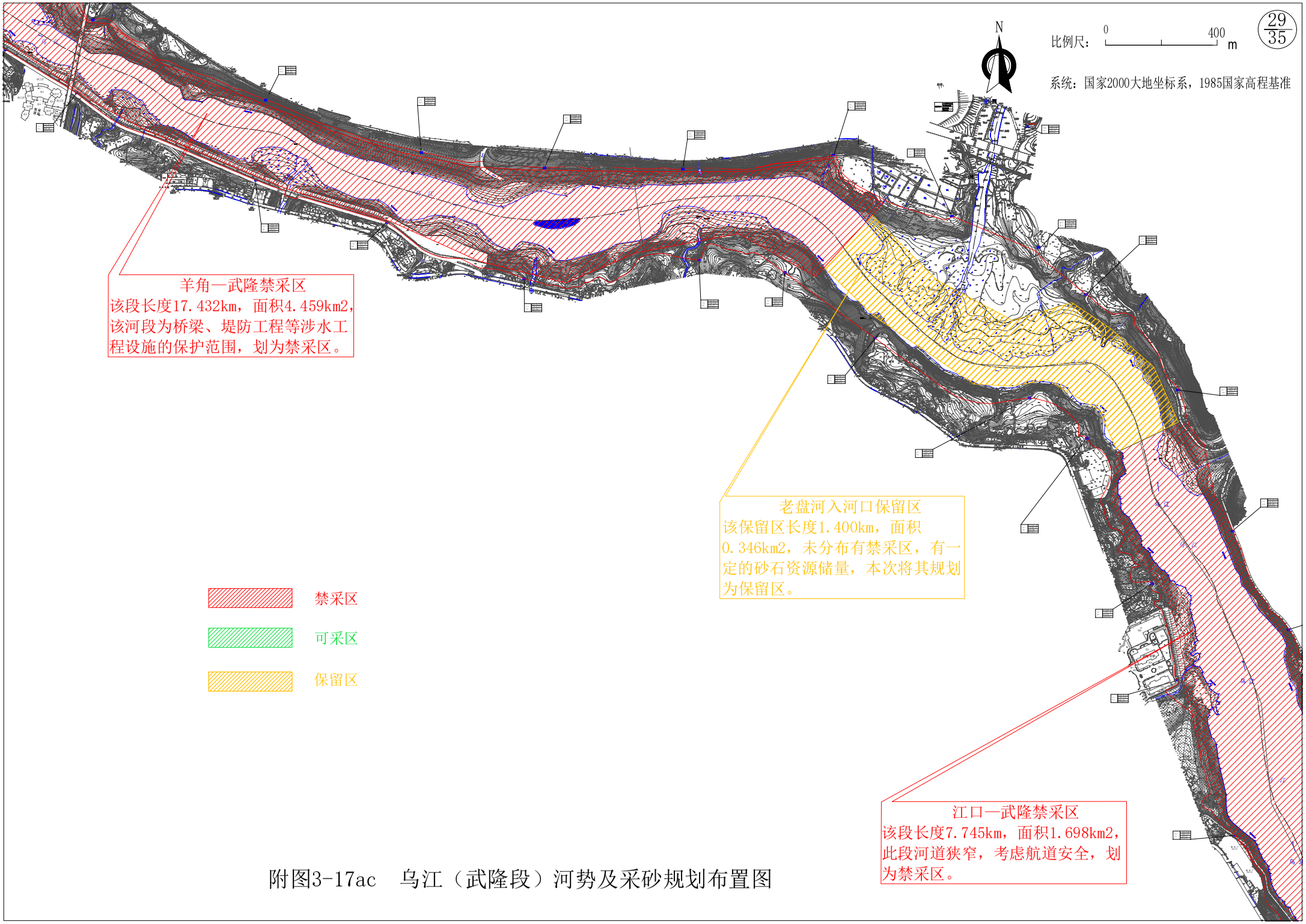

附图3-17ac　乌江（武隆段）河势及采砂规划布置图

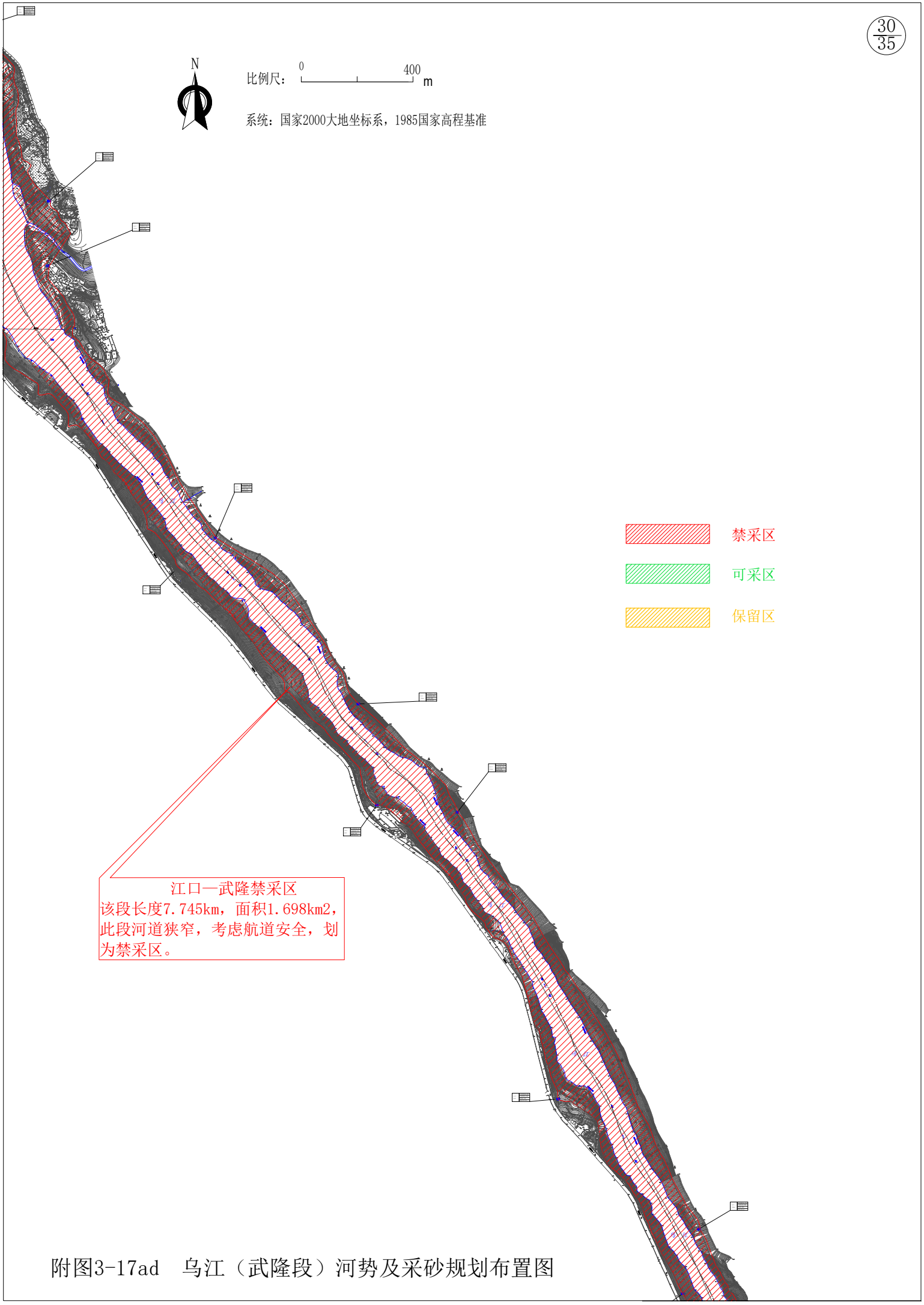

附图3-17ad　乌江（武隆段）河势及采砂规划布置图

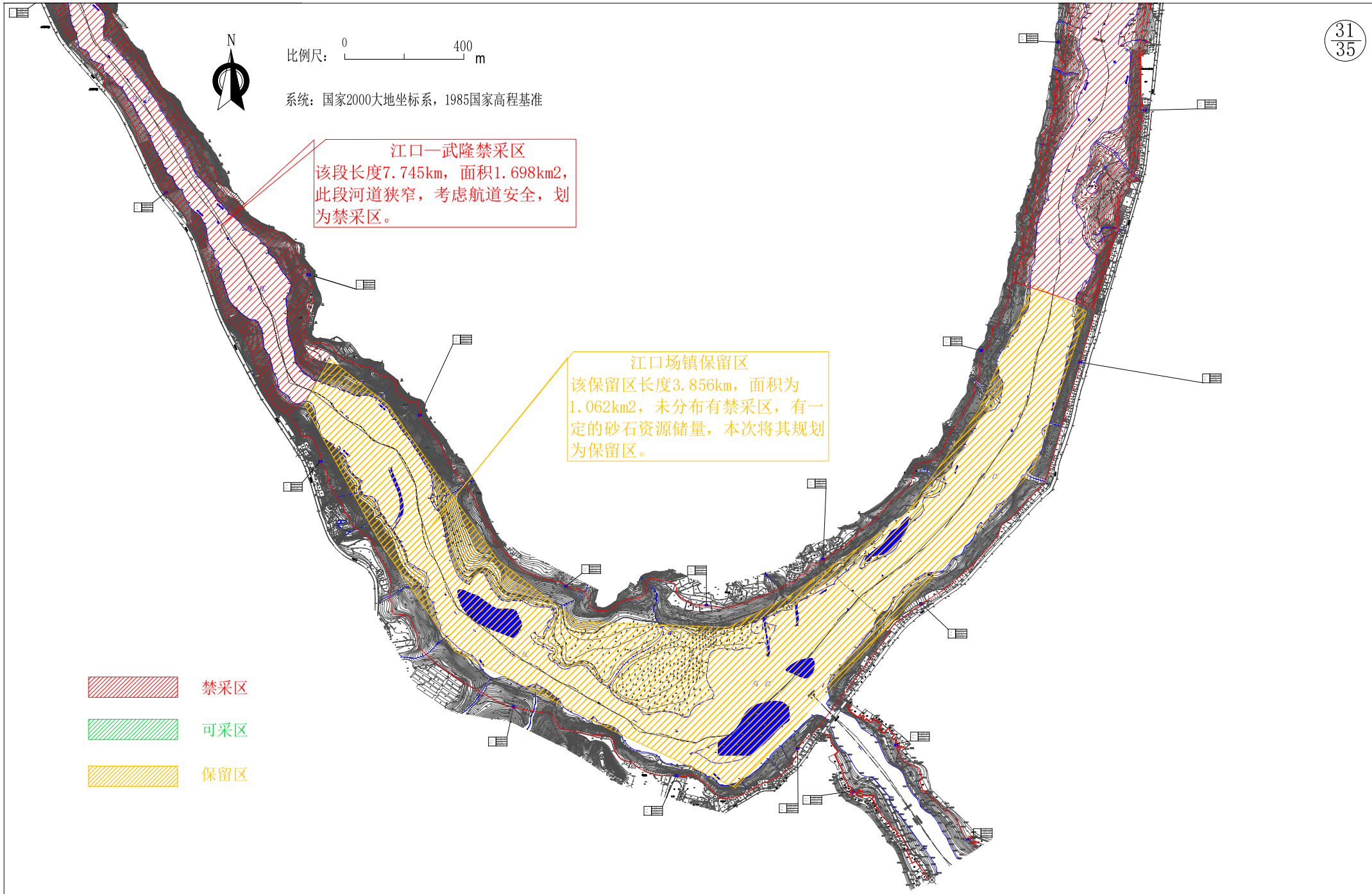

附图3-17ae　乌江（武隆段）河势及采砂规划布置图

N

比例尺： 0 400 m

系统：国家2000大地坐标系，1985国家高程基准

禁采区

可采区

保留区

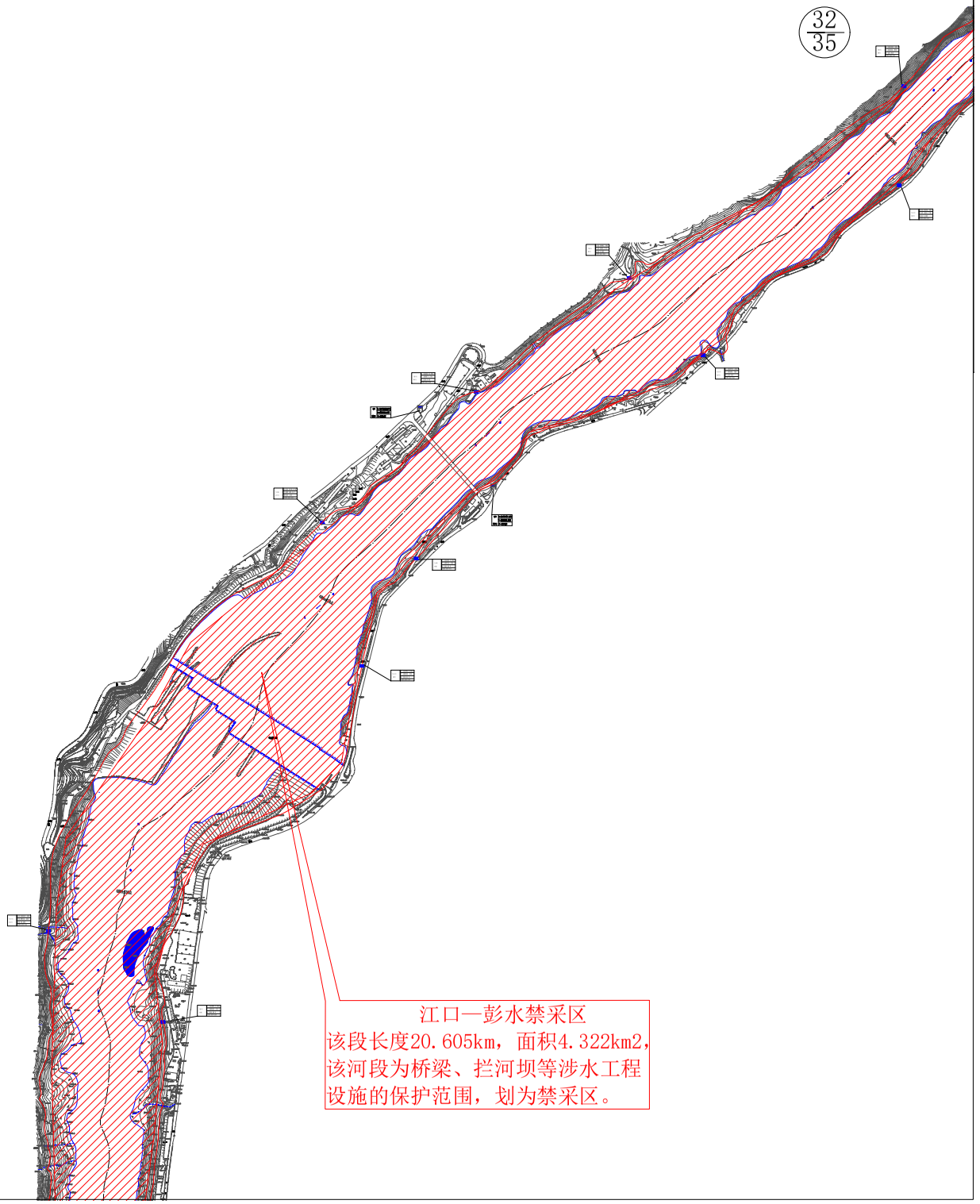

江口—彭水禁采区
该段长度20.605km，面积4.322km2，
该河段为桥梁、拦河坝等涉水工程
设施的保护范围，划为禁采区。

附图3-17af　乌江（武隆段）河势及采砂规划布置图

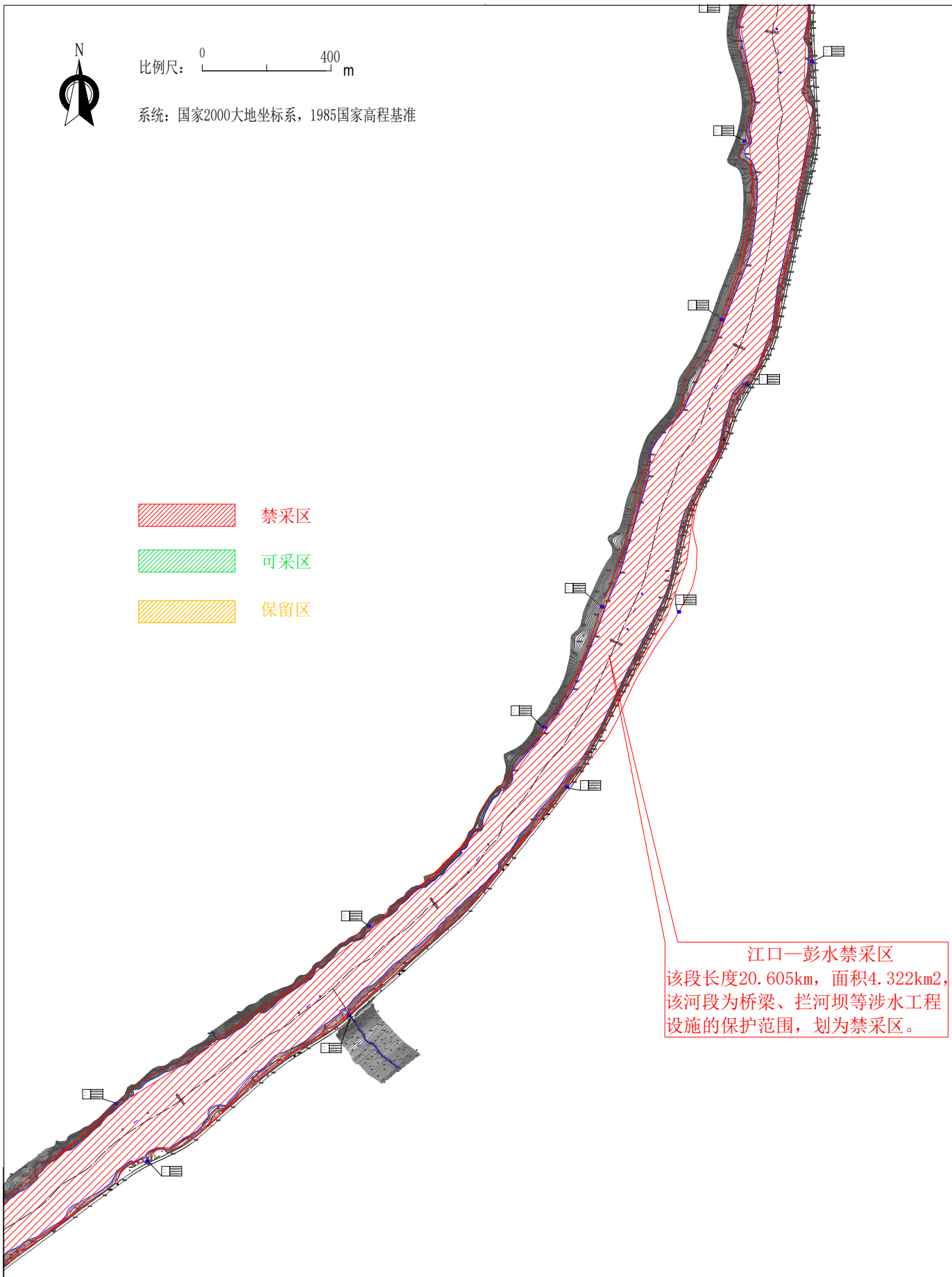

附图3-17ag　乌江（武隆段）河势及采砂规划布置图

N

比例尺： 0 400 m

系统：国家2000大地坐标系，1985国家高程基准

江口—彭水禁采区
该段长度20.605km，面积4.322km2，该河段为桥梁、拦河坝等涉水工程设施的保护范围，划为禁采区。

禁采区
可采区
保留区

附图3-17ah　乌江（武隆段）河势及采砂规划布置图

N

比例尺： 0 400 m

系统：国家2000大地坐标系，1985国家高程基准

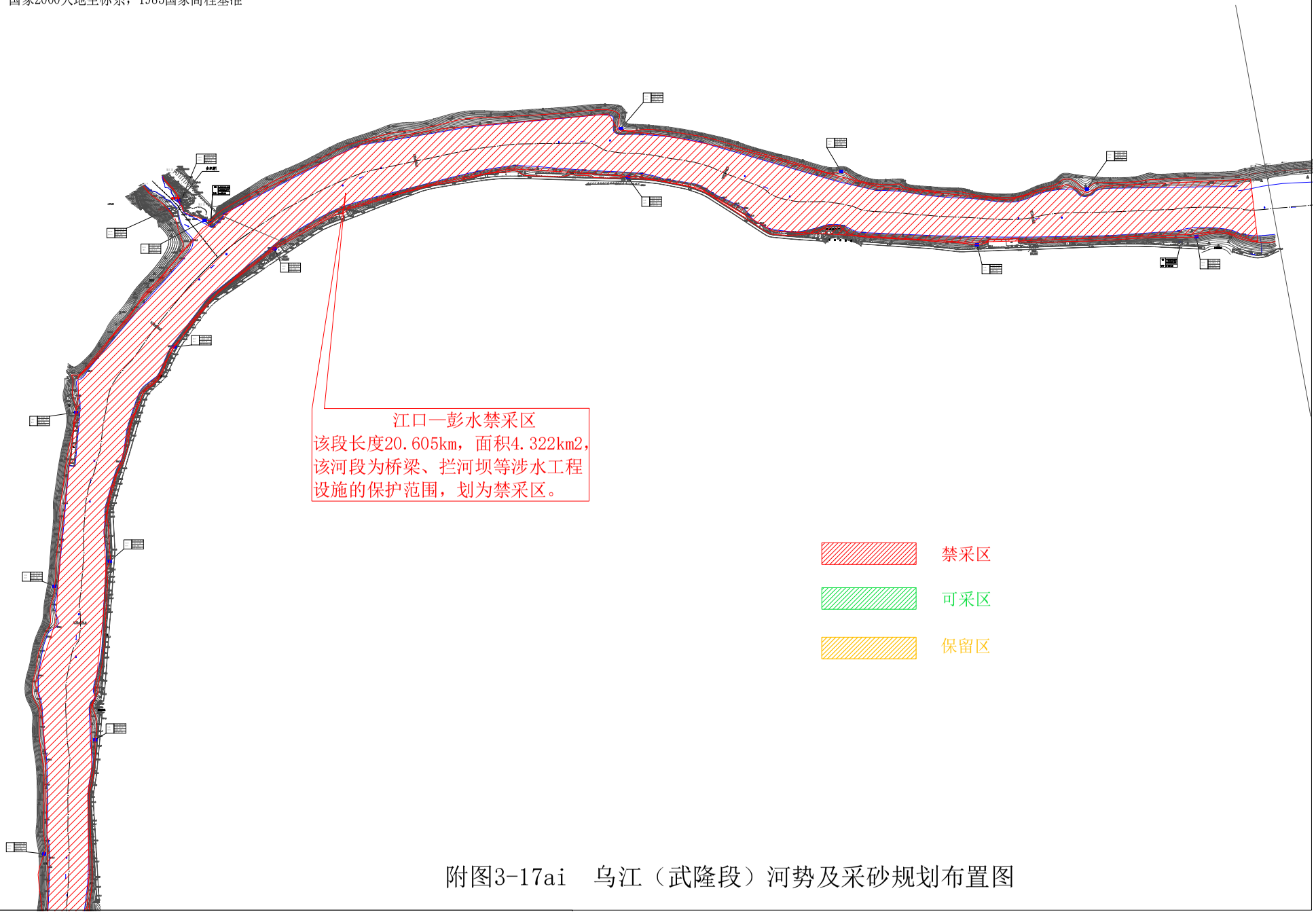

附图3-17ai　乌江（武隆段）河势及采砂规划布置图

附图3-18a　龙田河（黔江段）河势及采砂规划布置图

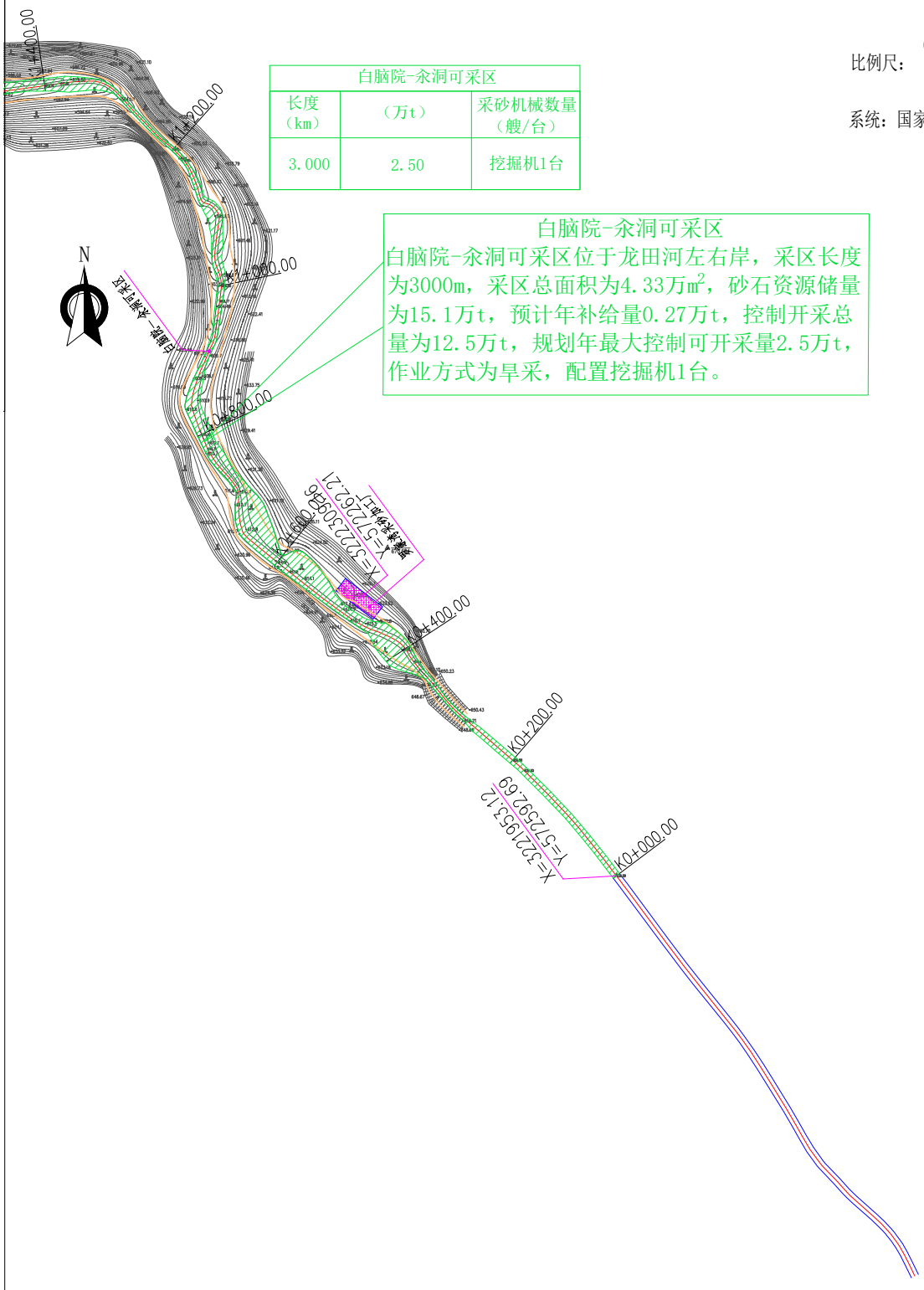

白脑院-汆洞可采区		
长度（km）	（万t）	采砂机械数量（艘/台）
3.000	2.50	挖掘机1台

白脑院-汆洞可采区

白脑院-汆洞可采区位于龙田河左右岸，采区长度为3000m，采区总面积为4.33万m^2，砂石资源储量为15.1万t，预计年补给量0.27万t，控制开采总量为12.5万t，规划年最大控制可开采量2.5万t，作业方式为旱采，配置挖掘机1台。

比例尺：0　200　m

系统：国家2000大地坐标系，1985国家高程基准

禁采区

可采区

保留区

附图3-18b　龙田河（黔江段）河势及采砂规划布置图

比例尺：0　200　m

系统：国家2000大地坐标系，1985国家高程基准

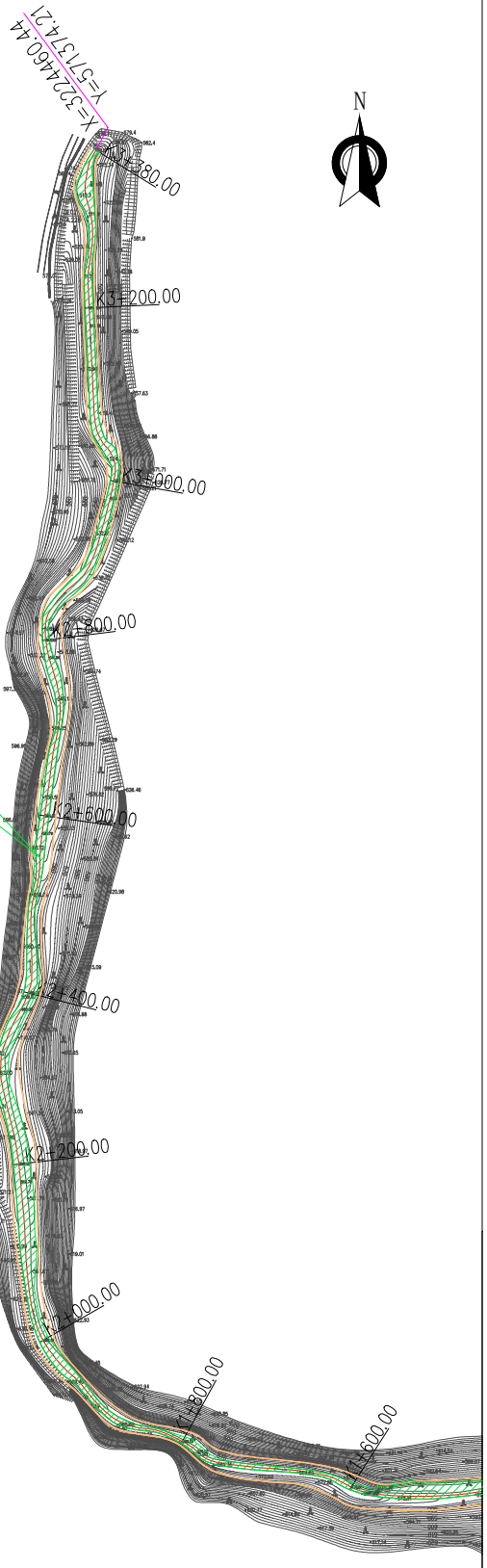

白脑院-汆洞可采区

白脑院-汆洞可采区位于龙田河左右岸，采区长度为3000m，采区总面积为4.33万m^2，砂石资源储量为15.1万t，预计年补给量0.27万t，控制开采总量为12.5万t，规划年最大控制可开采量2.5万t，作业方式为旱采，配置挖掘机1台。

白脑院-汆洞可采区		
长度（km）	（万t）	采砂机械数量（艘/台）
3.000	2.50	挖掘机1台

禁采区

可采区

保留区

附图3-19a　新华河（黔江段）河势及采砂规划布置图

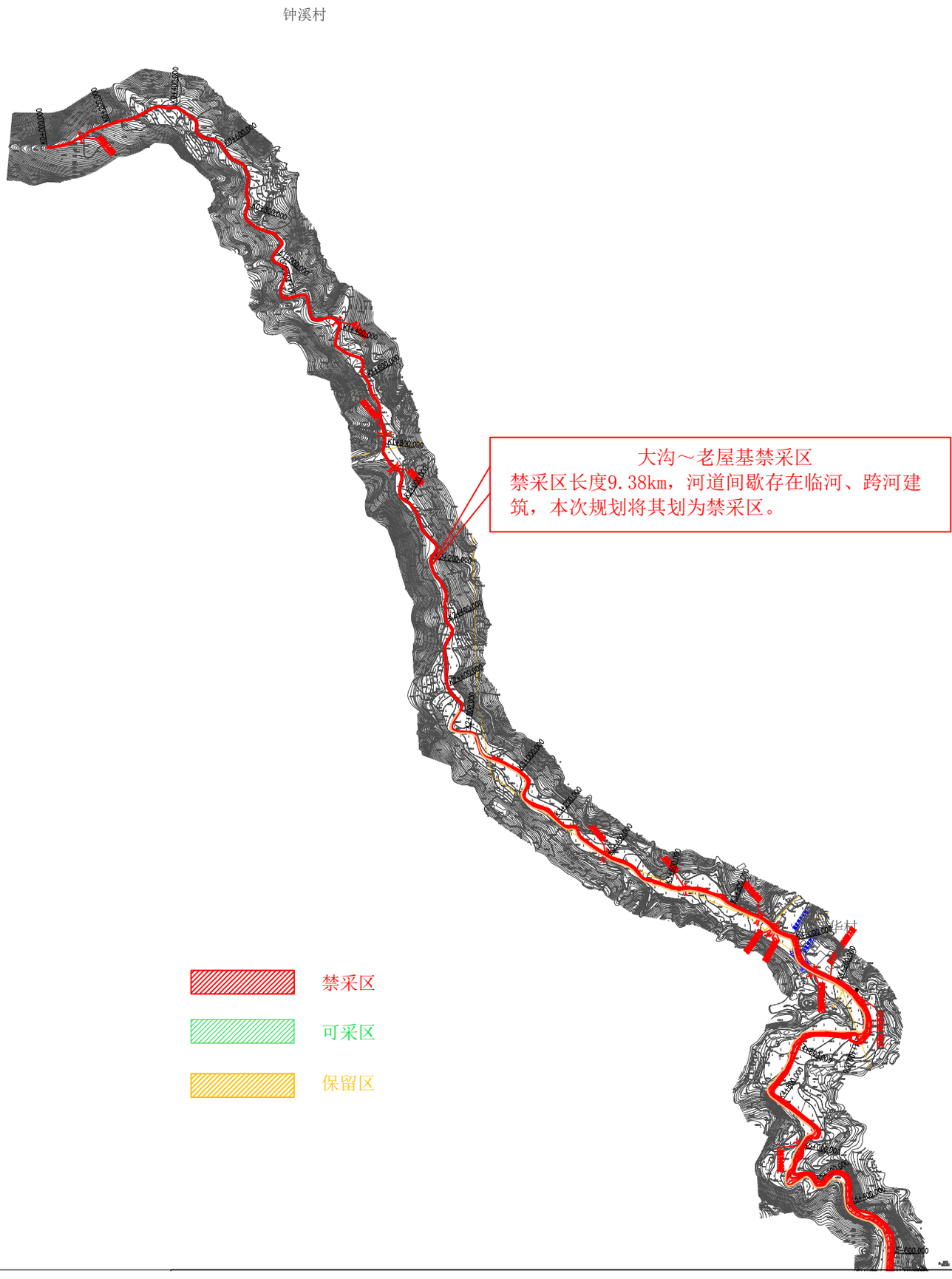

附图3-19b　新华河（黔江段）河势及采砂规划布置图

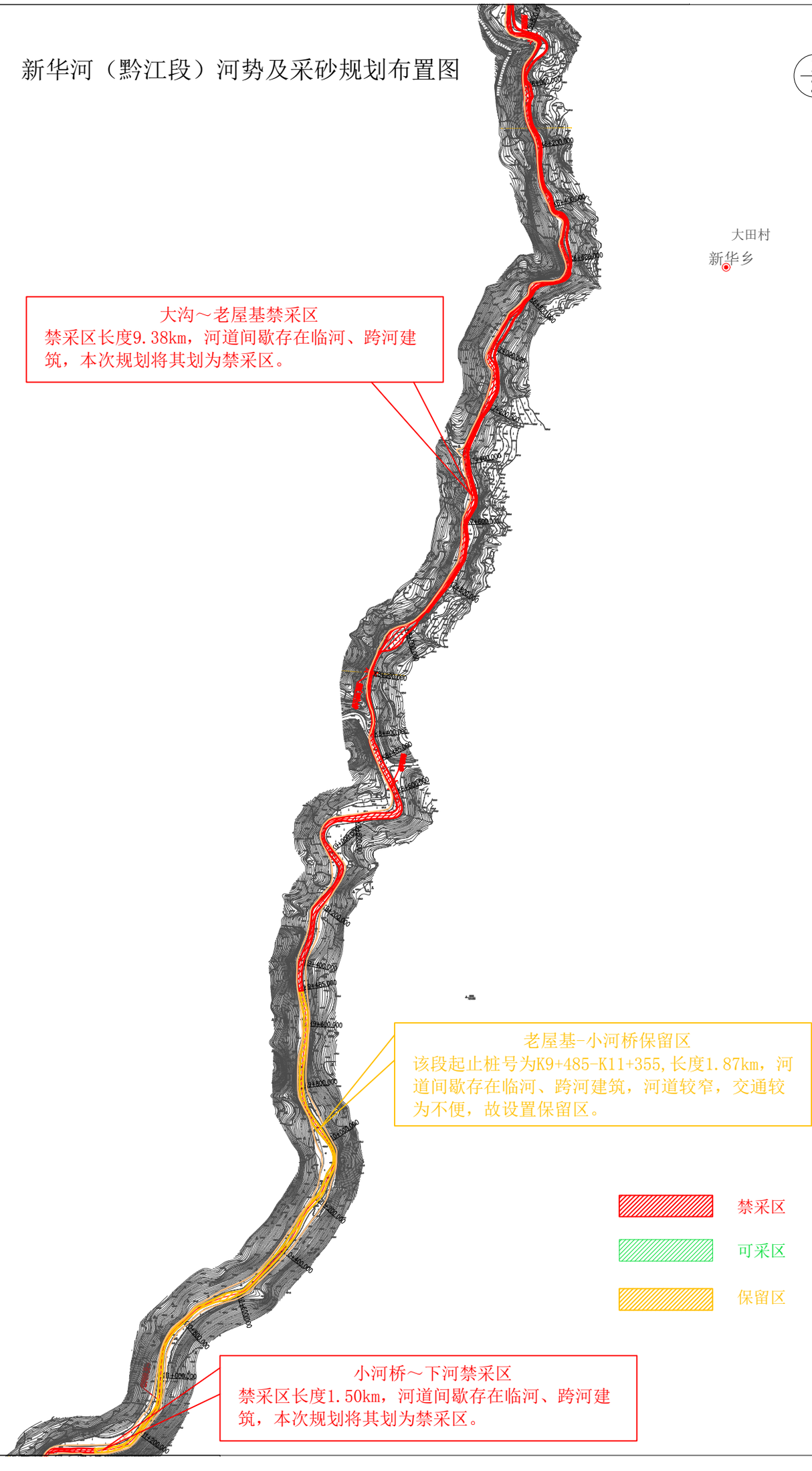

附图3-19c　新华河（黔江段）河势及采砂规划布置图

小河桥～下河禁采区
禁采区长度1.50km，河道间歇存在临河、跨河建筑，本次规划将其划为禁采区。

下河-岔河口保留区
该段起止桩号为K12+855-K15+000，长度2.15km，河道间歇存在临河、跨河建筑，河道较窄，交通较为不便，故设置保留区。

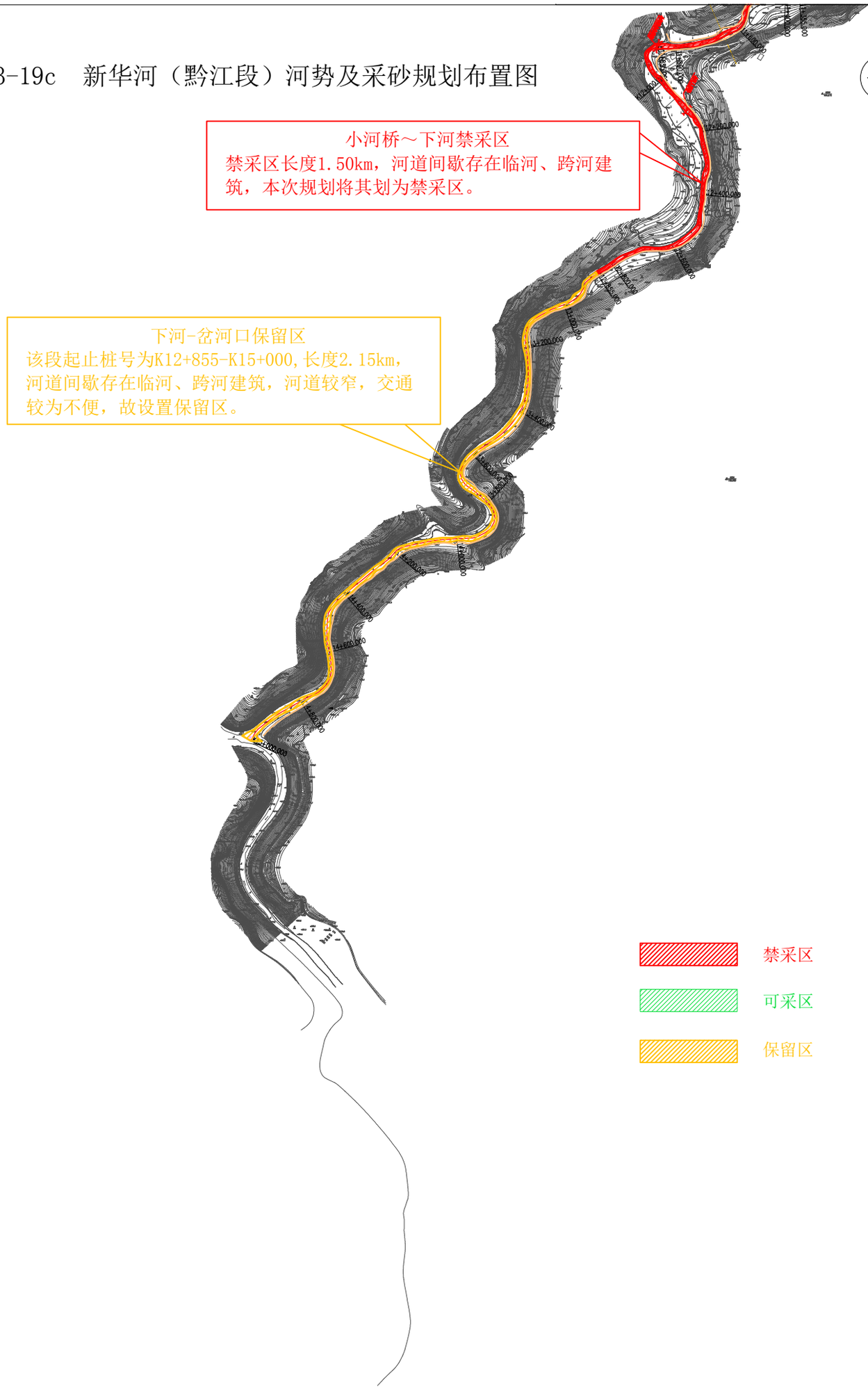

附图3-20a　郁江（黔江段）河势及采砂规划布置图

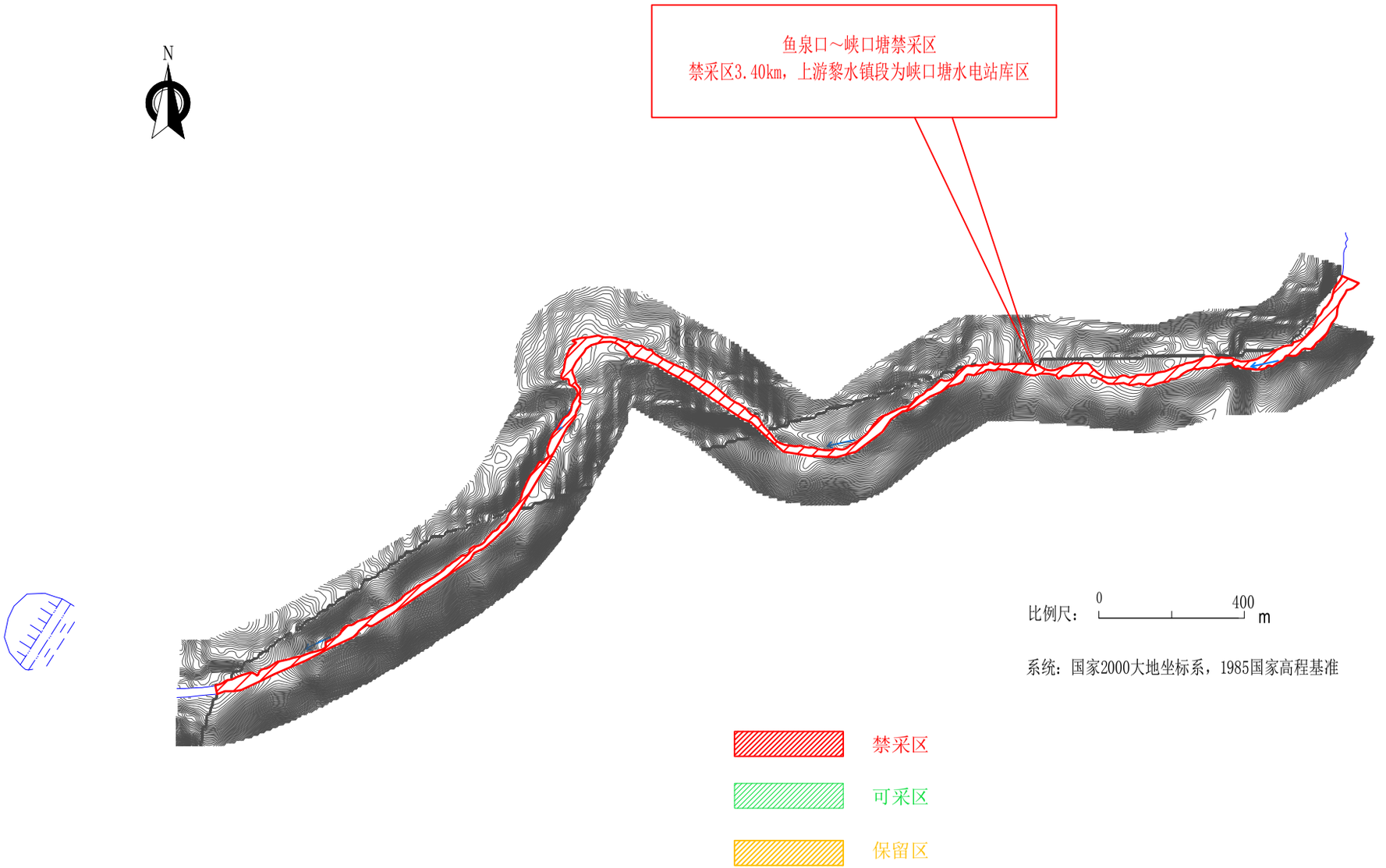

附图3-20b　郁江（黔江段）河势及采砂规划布置图

附图3-20c　郁江（彭水段）河势及采砂规划布置图

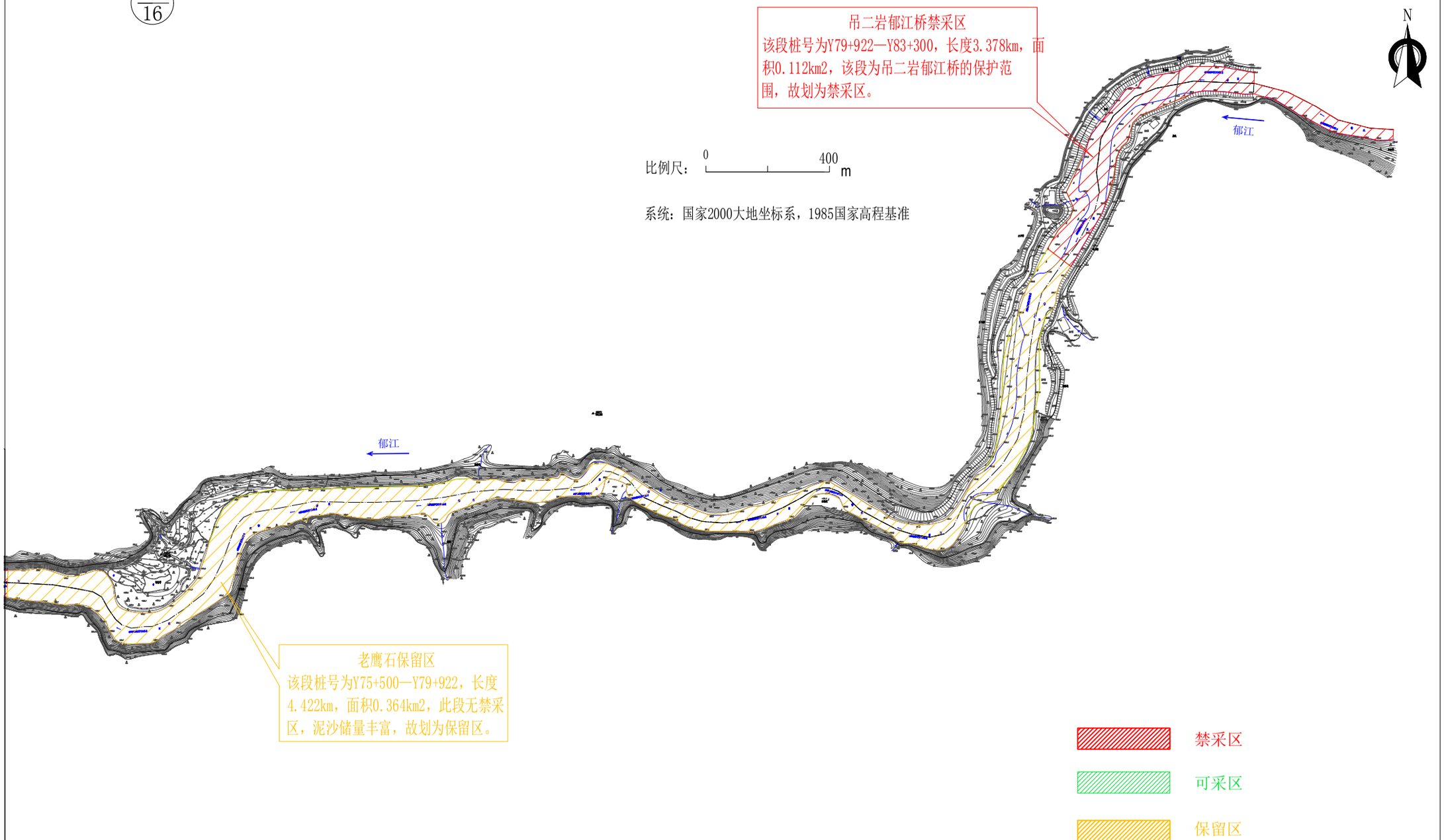

附图3-20d　郁江（彭水段）河势及采砂规划布置图

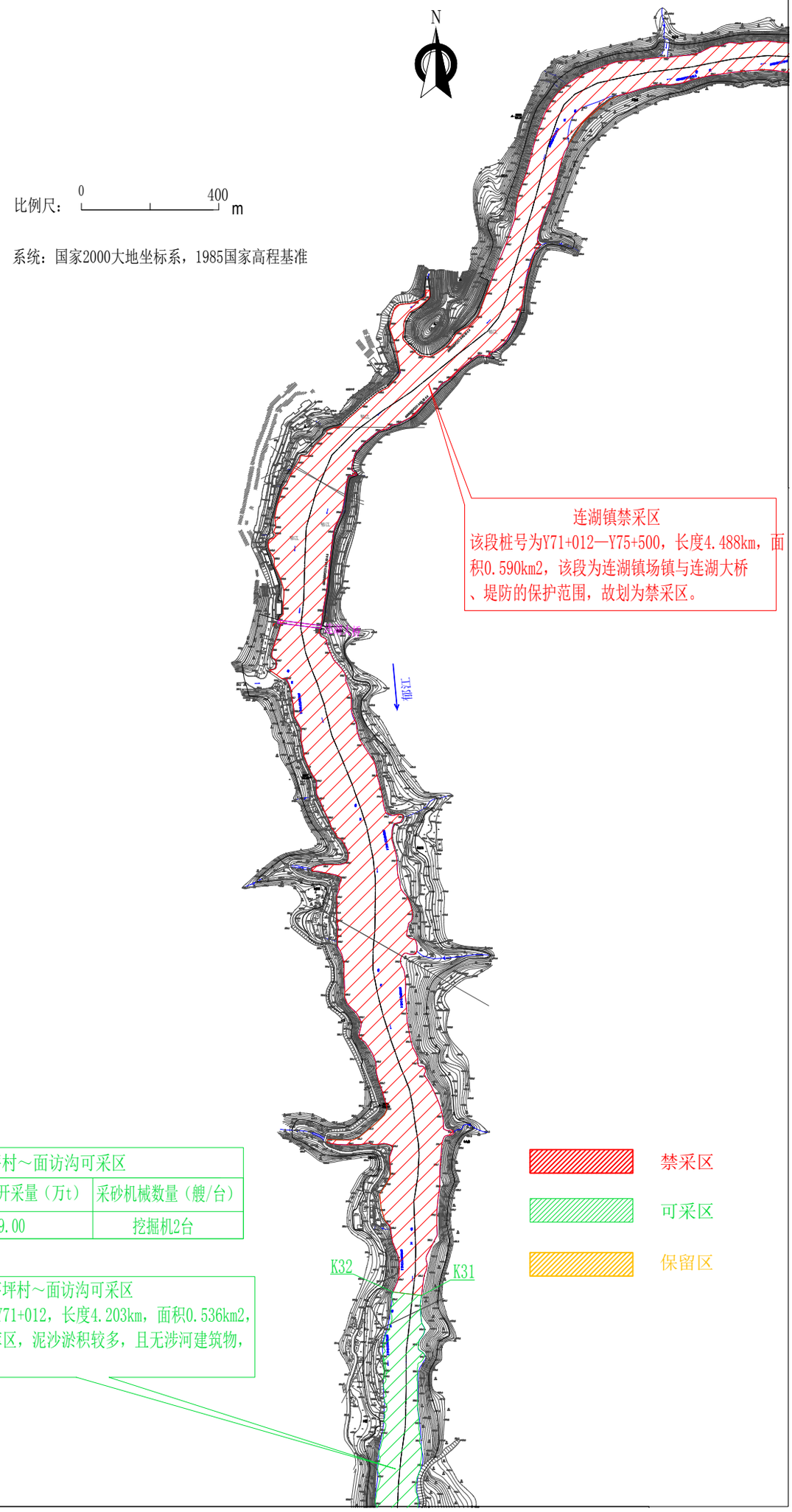

茅坪村～面访沟可采区		
长度（km）	年度控制开采量（万t）	采砂机械数量（艘/台）
4.203	9.00	挖掘机2台

附图3-20e　郁江（彭水段）河势及采砂规划布置图

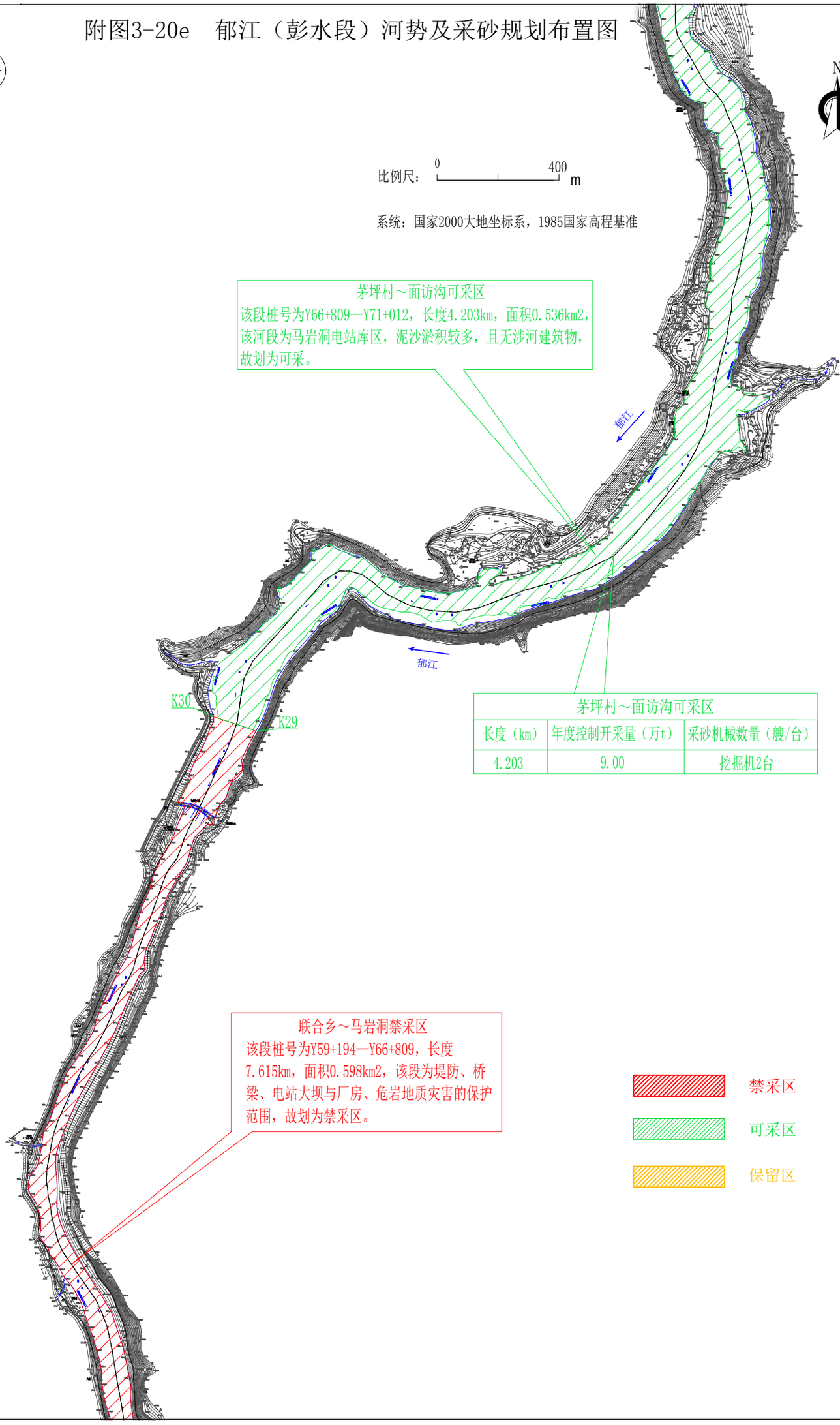

附图3-20f　郁江（彭水段）河势及采砂规划布置图

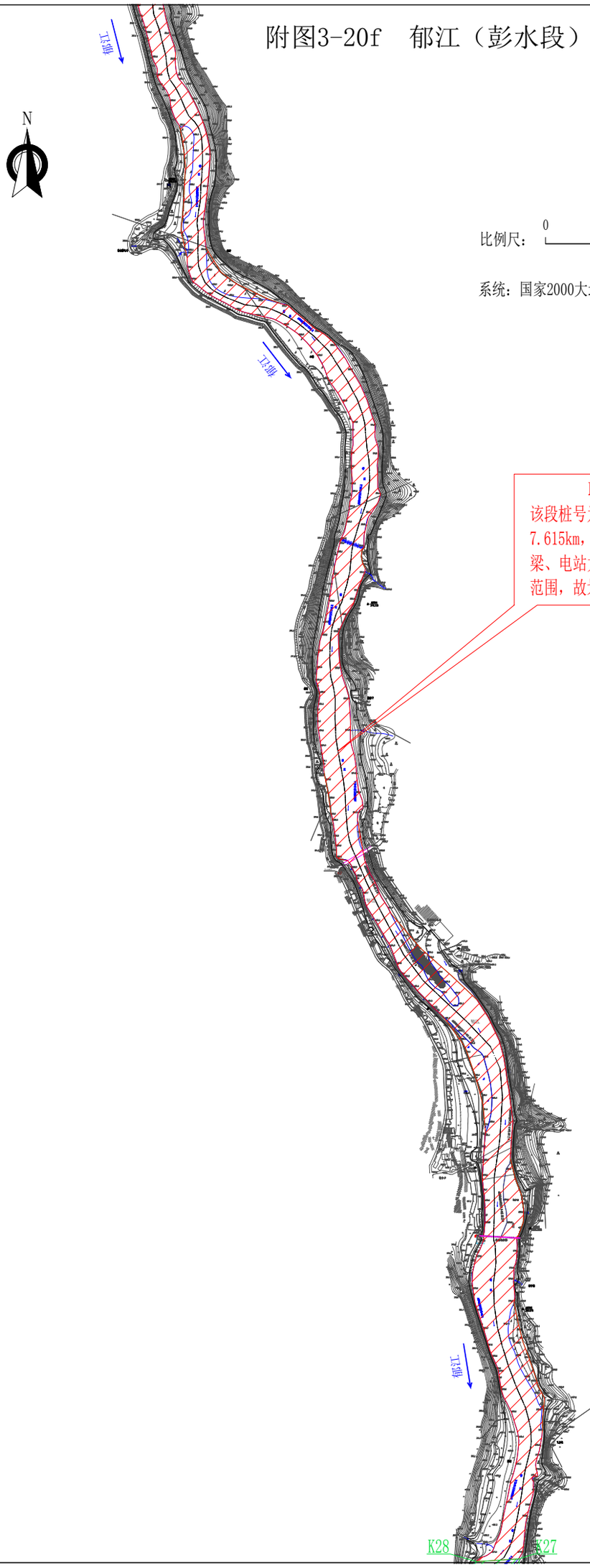

系统：国家2000大地坐标系，1985国家高程基准

附图3-20g　郁江（彭水段）河势及采砂规划布置图

比例尺：0　400 m

系统：国家2000大地坐标系，1985国家高程基准

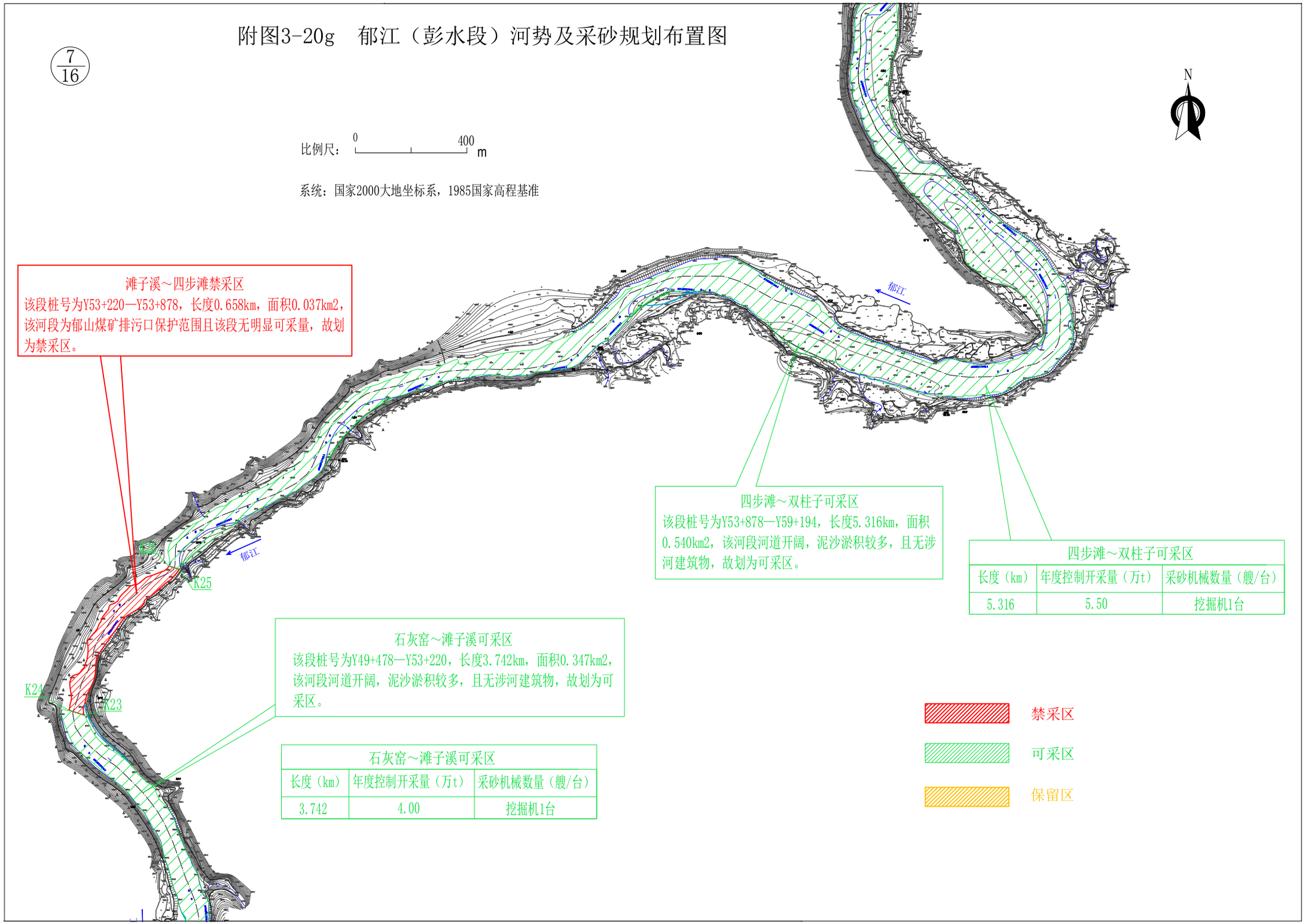

滩子溪～四步滩禁采区

该段桩号为Y53+220—Y53+878，长度0.658km，面积0.037km2，该河段为郁山煤矿排污口保护范围且该段无明显可采量，故划为禁采区。

四步滩～双柱子可采区

该段桩号为Y53+878—Y59+194，长度5.316km，面积0.540km2，该河段河道开阔，泥沙淤积较多，且无涉河建筑物，故划为可采区。

四步滩～双柱子可采区		
长度（km）	年度控制开采量（万t）	采砂机械数量（艘/台）
5.316	5.50	挖掘机1台

石灰窑～滩子溪可采区

该段桩号为Y49+478—Y53+220，长度3.742km，面积0.347km2，该河段河道开阔，泥沙淤积较多，且无涉河建筑物，故划为可采区。

石灰窑～滩子溪可采区		
长度（km）	年度控制开采量（万t）	采砂机械数量（艘/台）
3.742	4.00	挖掘机1台

禁采区

可采区

保留区

附图3-20h　郁江（彭水段）河势及采砂规划布置图

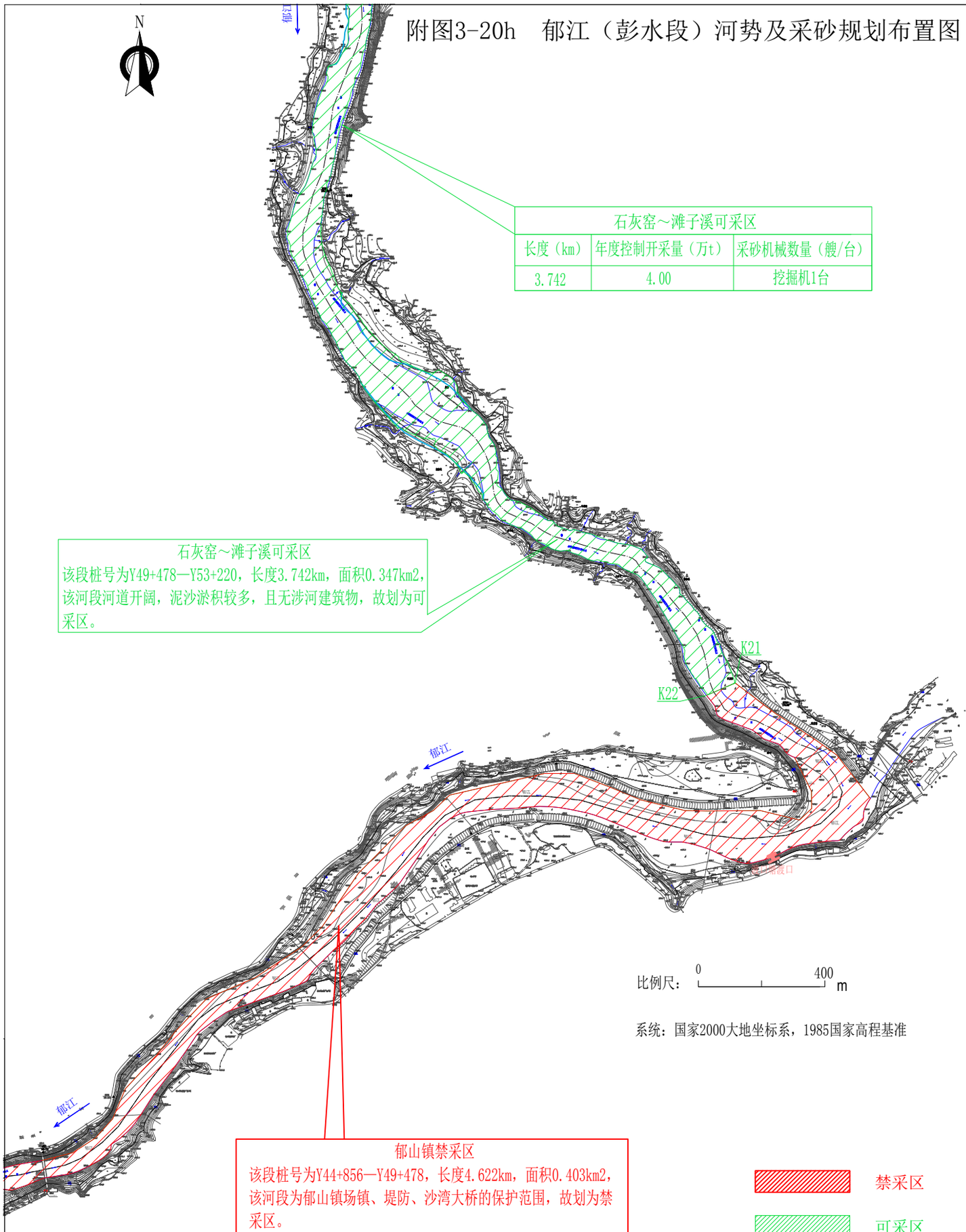

石灰窑～滩子溪可采区		
长度（km）	年度控制开采量（万t）	采砂机械数量（艘/台）
3.742	4.00	挖掘机1台

石灰窑～滩子溪可采区

该段桩号为Y49+478—Y53+220，长度3.742km，面积0.347km2，该河段河道开阔，泥沙淤积较多，且无涉河建筑物，故划为可采区。

郁山镇禁采区

该段桩号为Y44+856—Y49+478，长度4.622km，面积0.403km2，该河段为郁山镇场镇、堤防、沙湾大桥的保护范围，故划为禁采区。

系统：国家2000大地坐标系，1985国家高程基准

禁采区

可采区

保留区

附图3-20i　郁江（彭水段）河势及采砂规划布置图

比例尺：0　400 m

系统：国家2000大地坐标系，1985国家高程基准

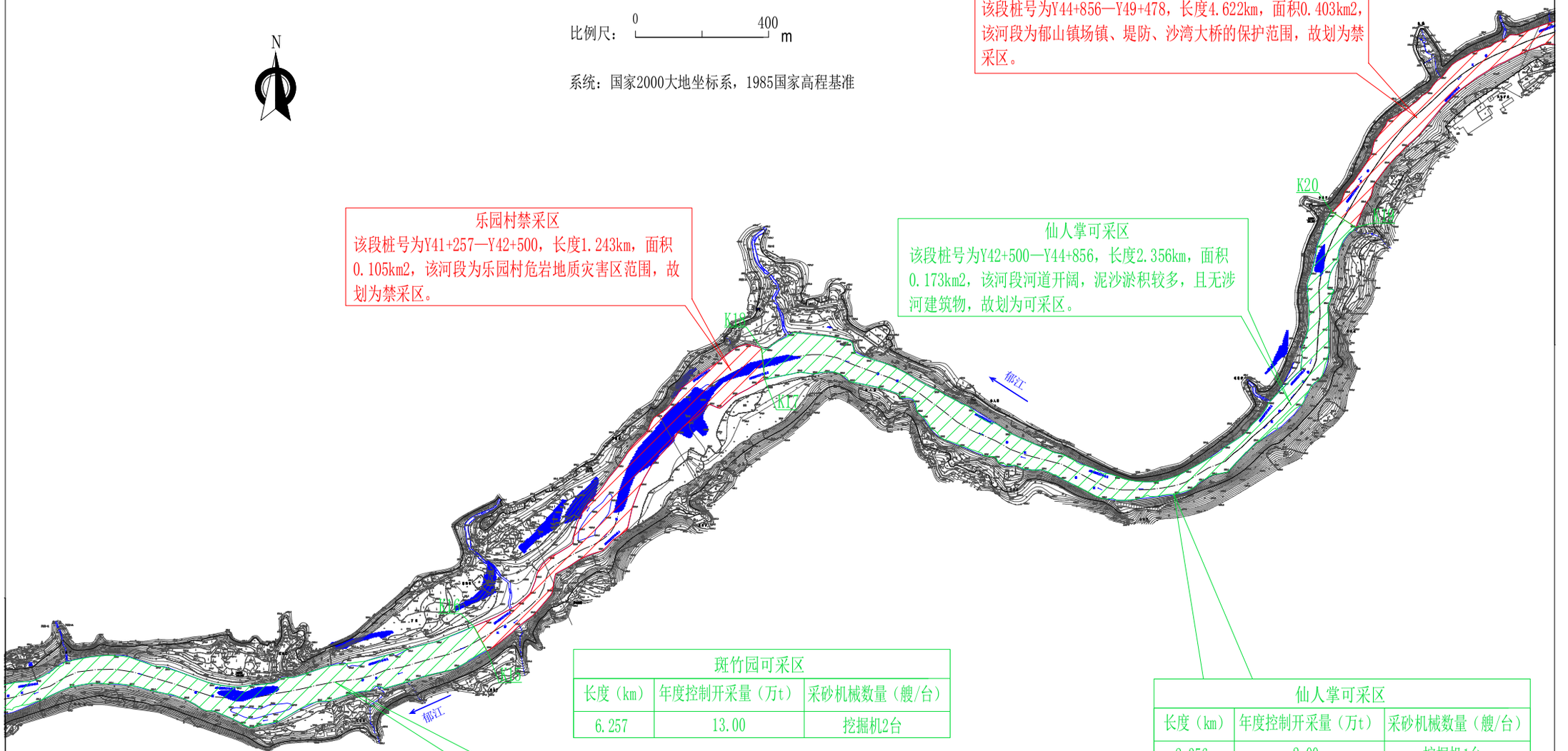

郁山镇禁采区

该段桩号为Y44+856—Y49+478，长度4.622km，面积0.403km2，该河段为郁山镇场镇、堤防、沙湾大桥的保护范围，故划为禁采区。

乐园村禁采区

该段桩号为Y41+257—Y42+500，长度1.243km，面积0.105km2，该河段为乐园村危岩地质灾害区范围，故划为禁采区。

仙人掌可采区

该段桩号为Y42+500—Y44+856，长度2.356km，面积0.173km2，该河段河道开阔，泥沙淤积较多，且无涉河建筑物，故划为可采区。

斑竹园可采区		
长度（km）	年度控制开采量（万t）	采砂机械数量（艘/台）
6.257	13.00	挖掘机2台

斑竹园可采区

该段桩号为Y35+000—Y41+257，长度6.257km，面积0.680km2，该河段河道开阔，泥沙淤积较多，且无涉河建筑物，故划为可采区。

仙人掌可采区		
长度（km）	年度控制开采量（万t）	采砂机械数量（艘/台）
2.356	2.00	挖掘机1台

禁采区

可采区

保留区

附图3-20j　郁江（彭水段）河势及采砂规划布置图

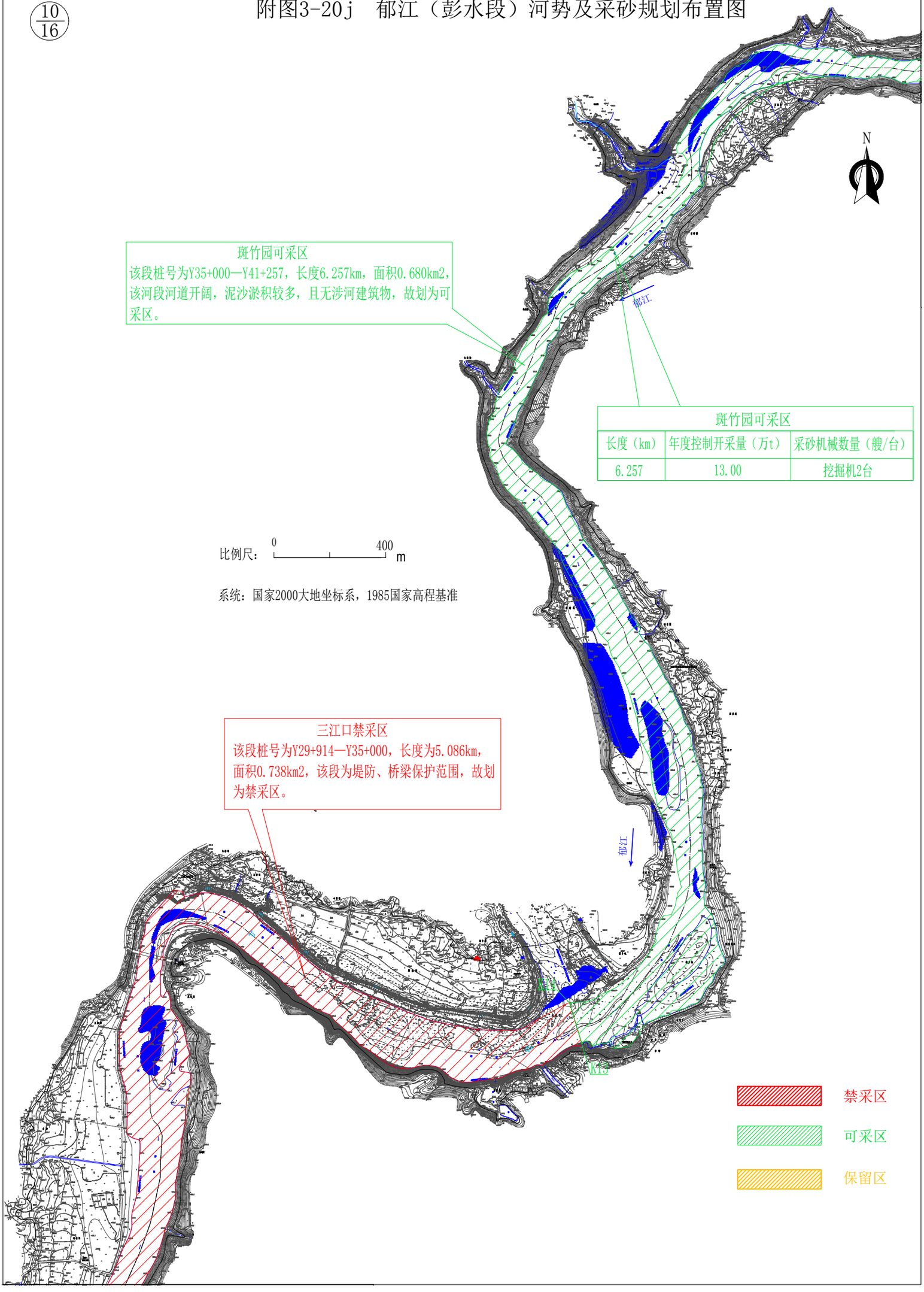

附图3-20k　郁江（彭水段）河势及采砂规划布置图

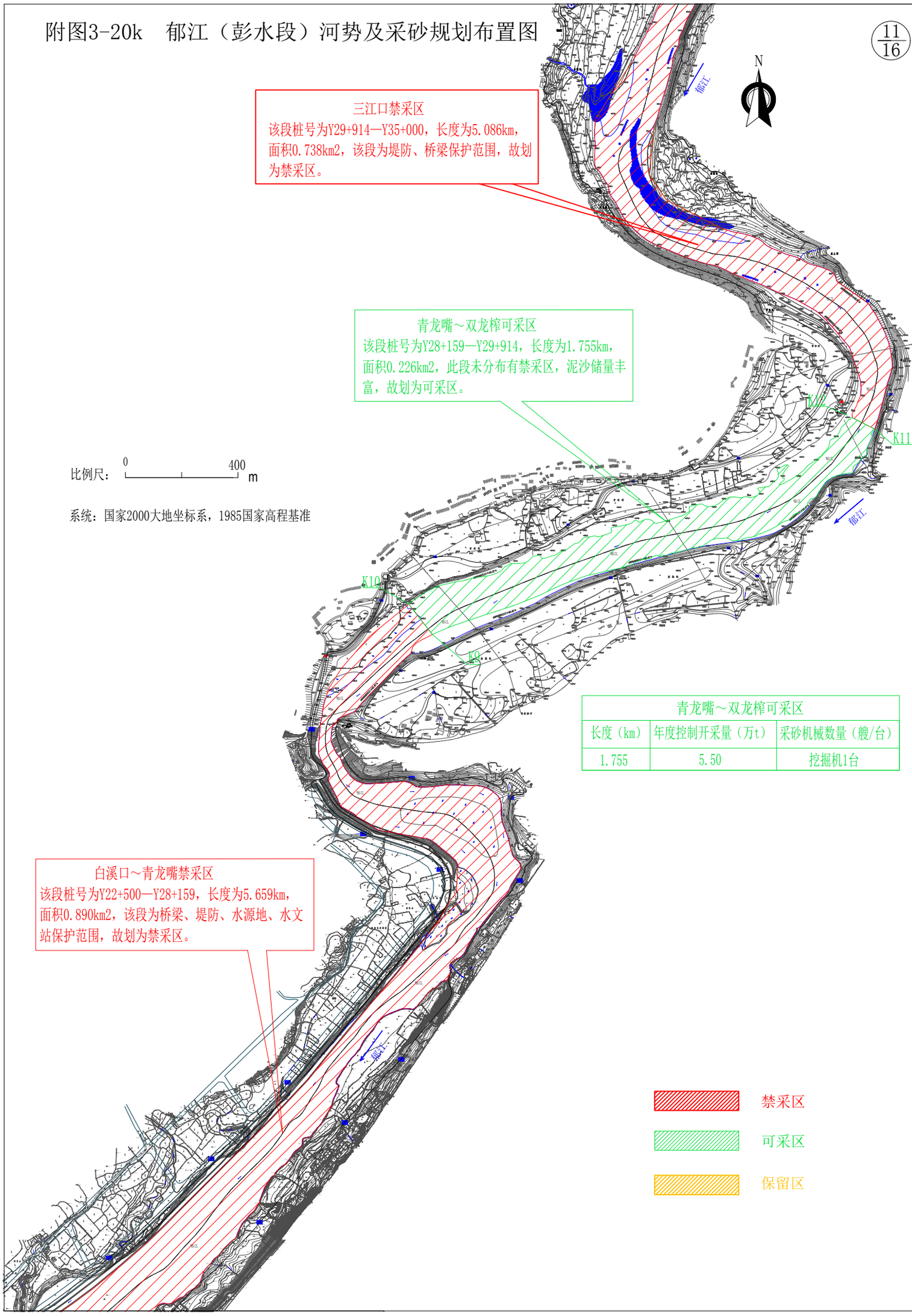

青龙嘴～双龙榨可采区		
长度（km）	年度控制开采量（万t）	采砂机械数量（艘/台）
1.755	5.50	挖掘机1台

附图3-201　郁江（彭水段）河势及采砂规划布置图

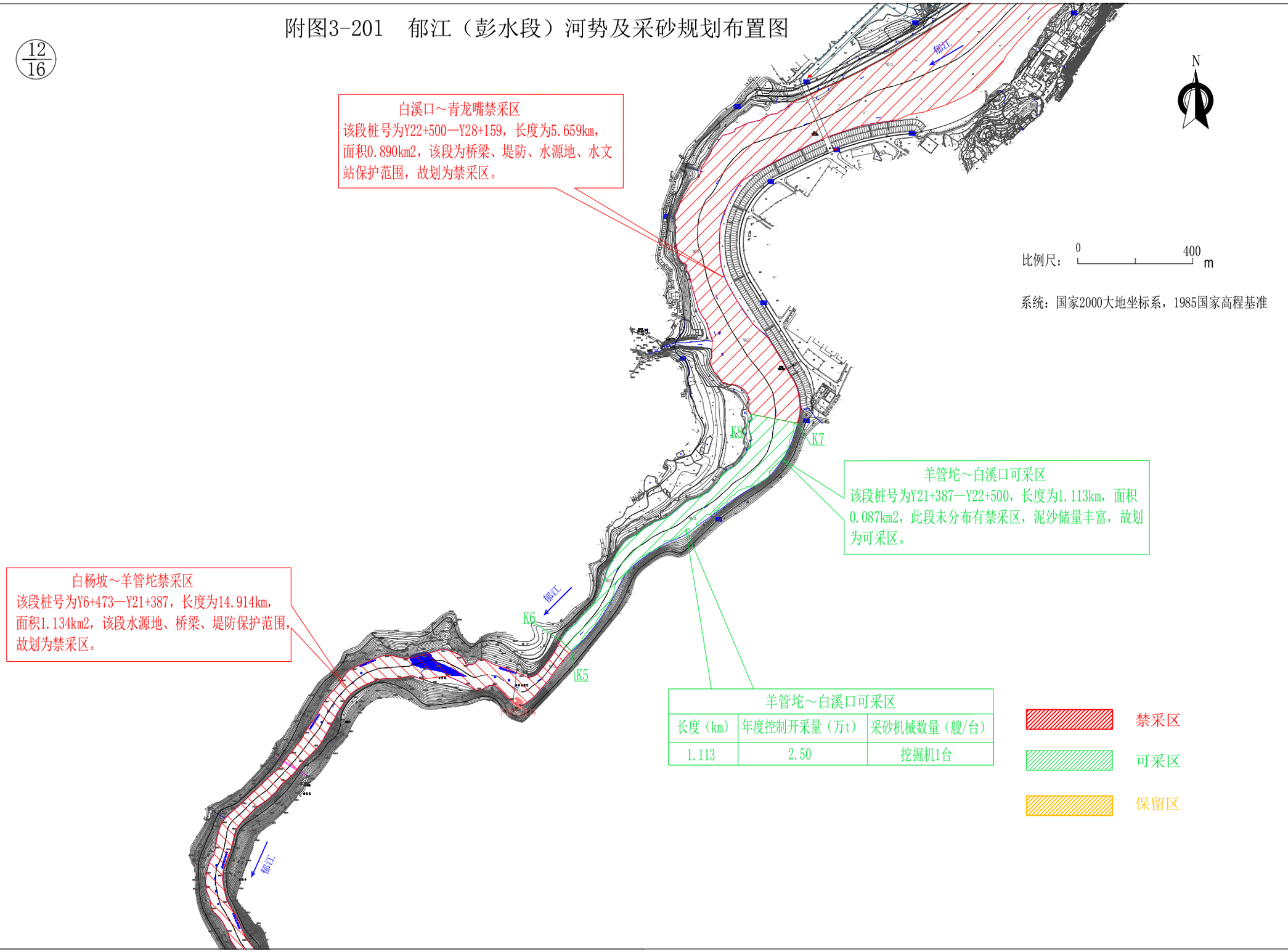

羊管坨～白溪口可采区		
长度（km）	年度控制开采量（万t）	采砂机械数量（艘/台）
1.113	2.50	挖掘机1台

附图3-20m　郁江（彭水段）河势及采砂规划布置图

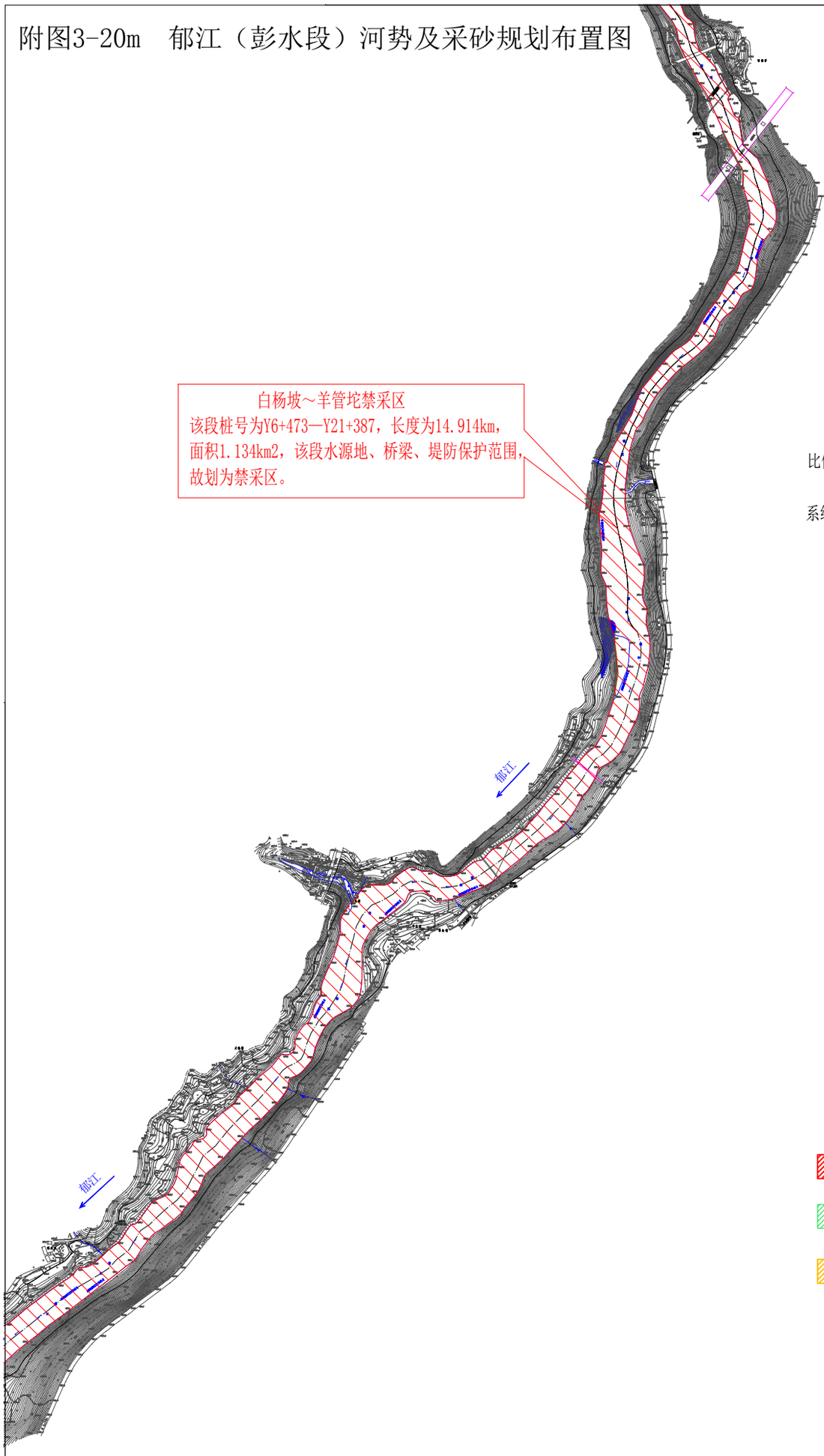

附图3-20n　郁江（彭水段）河势及采砂规划布置图

比例尺：0　400 m

系统：国家2000大地坐标系，1985国家高程基准

N

白杨坡～羊管坨禁采区

该段桩号为Y6+473—Y21+387，长度为14.914km，面积1.134km2，该段水源地、桥梁、堤防保护范围，故划为禁采区。

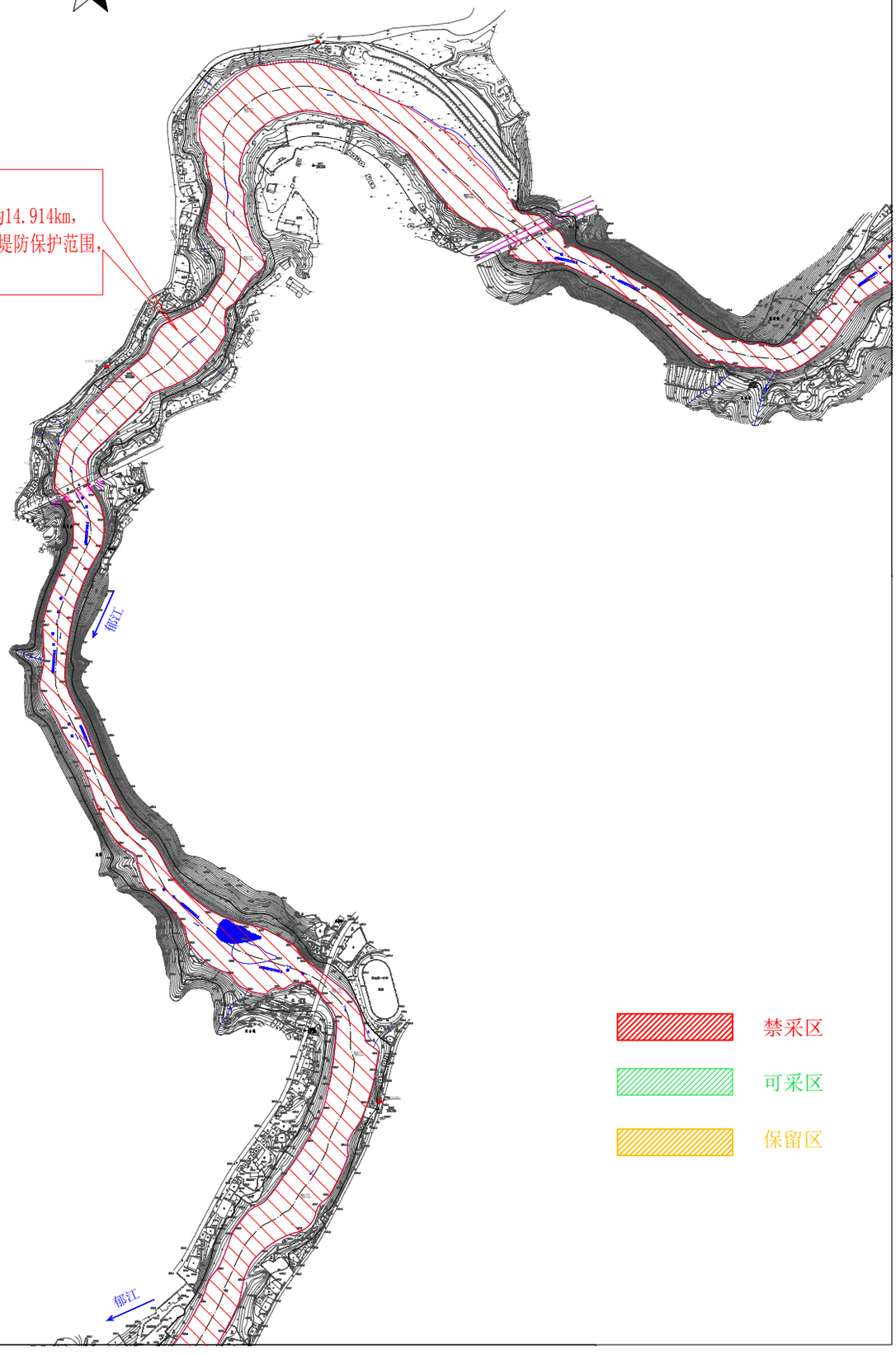

禁采区

可采区

保留区

附图3-20o　郁江（彭水段）河势及采砂规划布置图

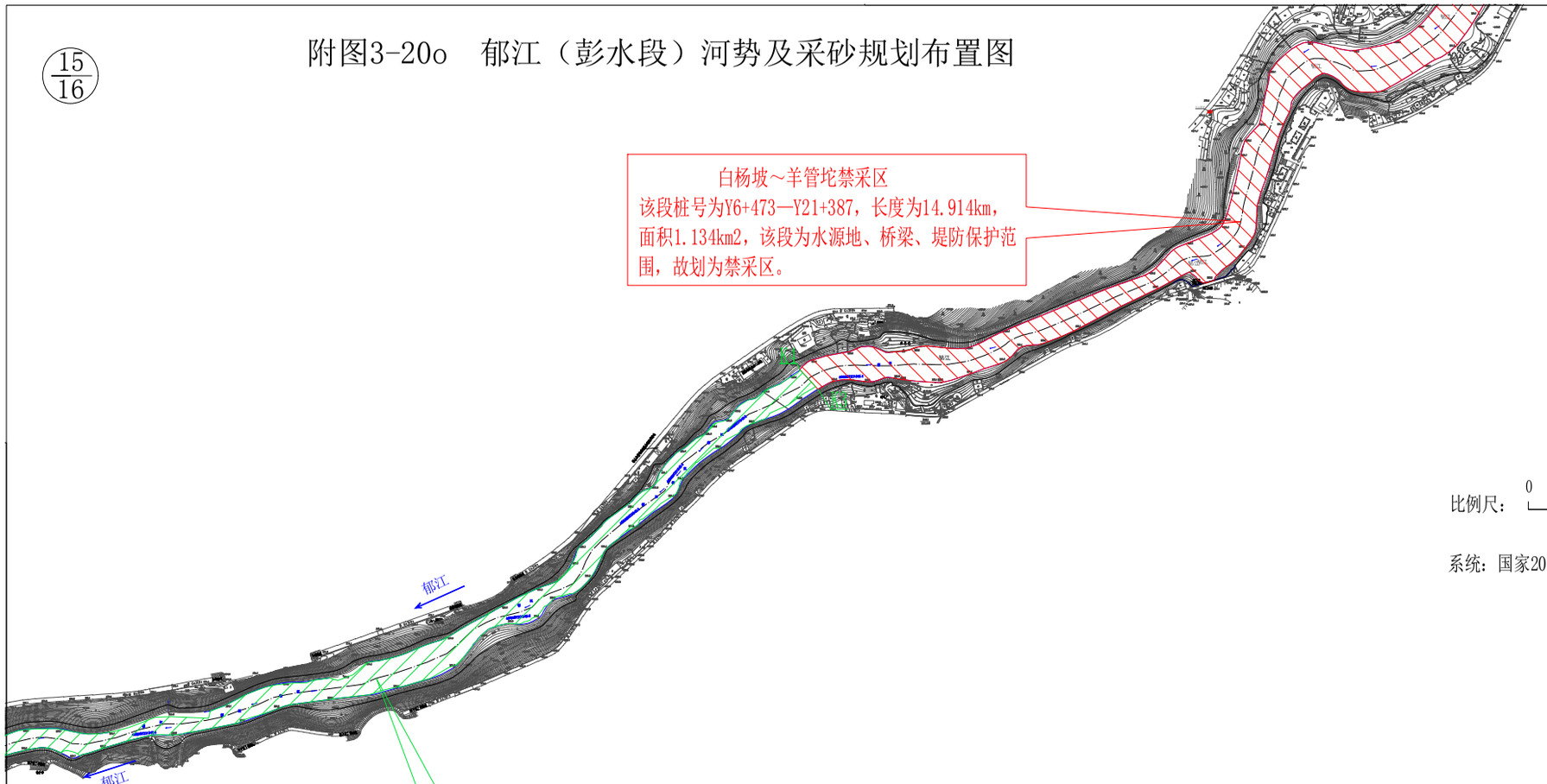

白杨坡～羊管坨禁采区
该段桩号为Y6+473—Y21+387，长度为14.914km，面积1.134km2，该段为水源地、桥梁、堤防保护范围，故划为禁采区。

白人岩～白杨坡可采区
该段桩号为Y1+571—Y6+473，长度为4.899km，面积0.251km2，此段无禁采区，泥沙储量丰富，故划为可采区。

白人岩～白杨坡可采区		
长度（km）	年度控制开采量（万t）	采砂机械数量（艘/台）
4.899	7.00	挖掘机1台

N

比例尺：0　400　m

系统：国家2000大地坐标系，1985国家高程基准

禁采区

可采区

保留区

附图3-20p　郁江（彭水段）河势及采砂规划布置图

比例尺：0　400 m

系统：国家2000大地坐标系，1985国家高程基准

白人岩～白杨坡可采区		
长度（km）	年度控制开采量（万t）	采砂机械数量（艘/台）
4.899	7.00	挖掘机1台

白人岩～白杨坡可采区
该段桩号为Y1+571—Y6+473，长度为4.899km，面积0.251km2，此段无禁采区，泥沙储量丰富，故划为可采区。

河口禁采区
该段桩号为Y0+000—Y1+571，长度为1.574km，面积0.164km2，此段属郁江大桥、郁江二桥保护范围，故划为禁采区。

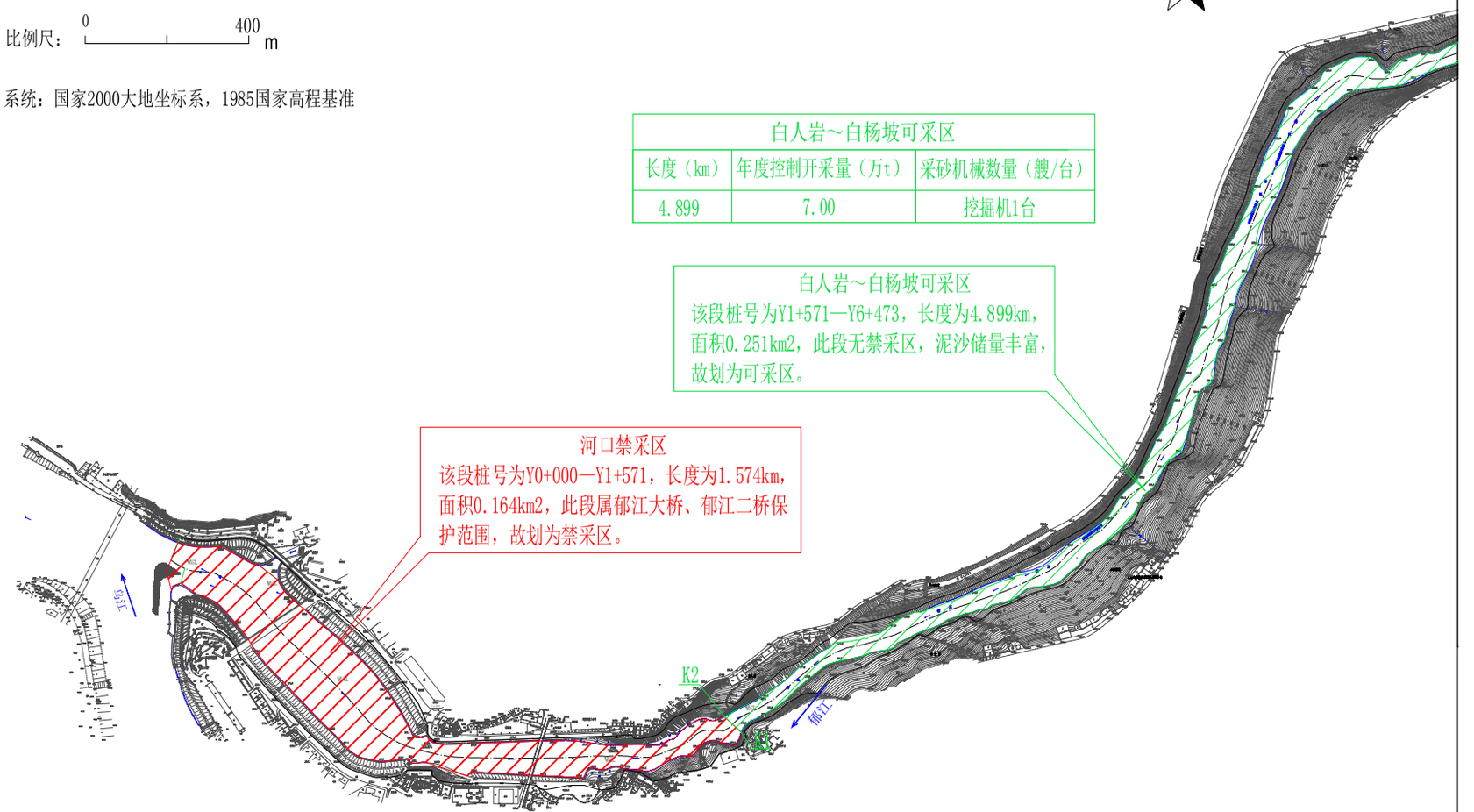

禁采区
可采区
保留区

附图3-21a　中井河（黔江段）河势及采砂规划布置图

N

比例尺：0　400 m

系统：国家2000大地坐标系，1985国家高程基准

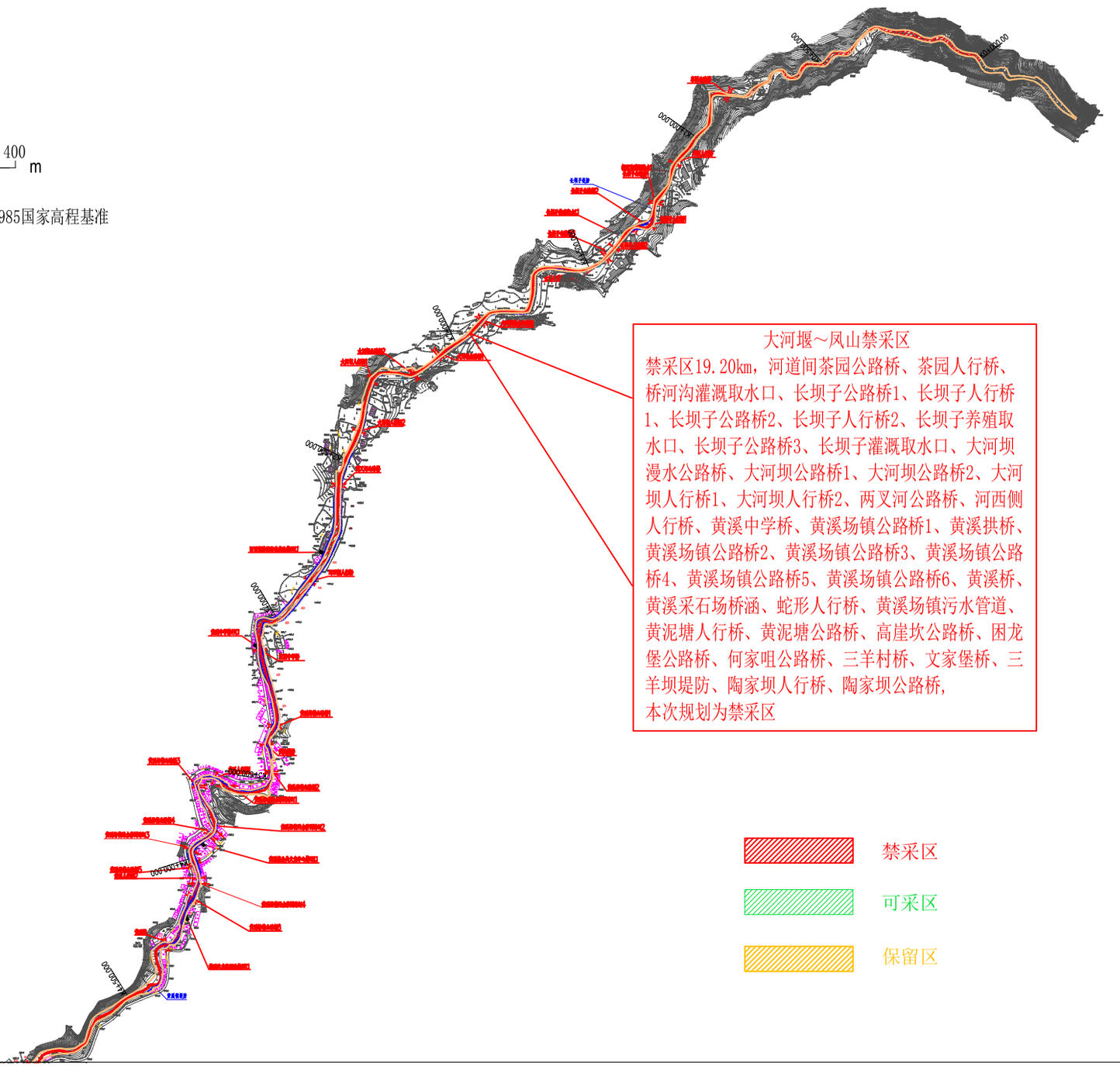

大河堰～凤山禁采区

禁采区19.20km，河道间茶园公路桥、茶园人行桥、桥河沟灌溉取水口、长坝子公路桥1、长坝子人行桥1、长坝子公路桥2、长坝子人行桥2、长坝子养殖取水口、长坝子公路桥3、长坝子灌溉取水口、大河坝漫水公路桥、大河坝公路桥1、大河坝公路桥2、大河坝人行桥1、大河坝人行桥2、两叉河公路桥、河西侧人行桥、黄溪中学桥、黄溪场镇公路桥1、黄溪拱桥、黄溪场镇公路桥2、黄溪场镇公路桥3、黄溪场镇公路桥4、黄溪场镇公路桥5、黄溪场镇公路桥6、黄溪桥、黄溪采石场桥涵、蛇形人行桥、黄溪场镇污水管道、黄泥塘人行桥、黄泥塘公路桥、高崖坎公路桥、困龙堡公路桥、何家咀公路桥、三羊村桥、文家堡桥、三羊坝堤防、陶家坝人行桥、陶家坝公路桥，

本次规划为禁采区

禁采区

可采区

保留区

附图3-21b　中井河（黔江段）河势及采砂规划布置图

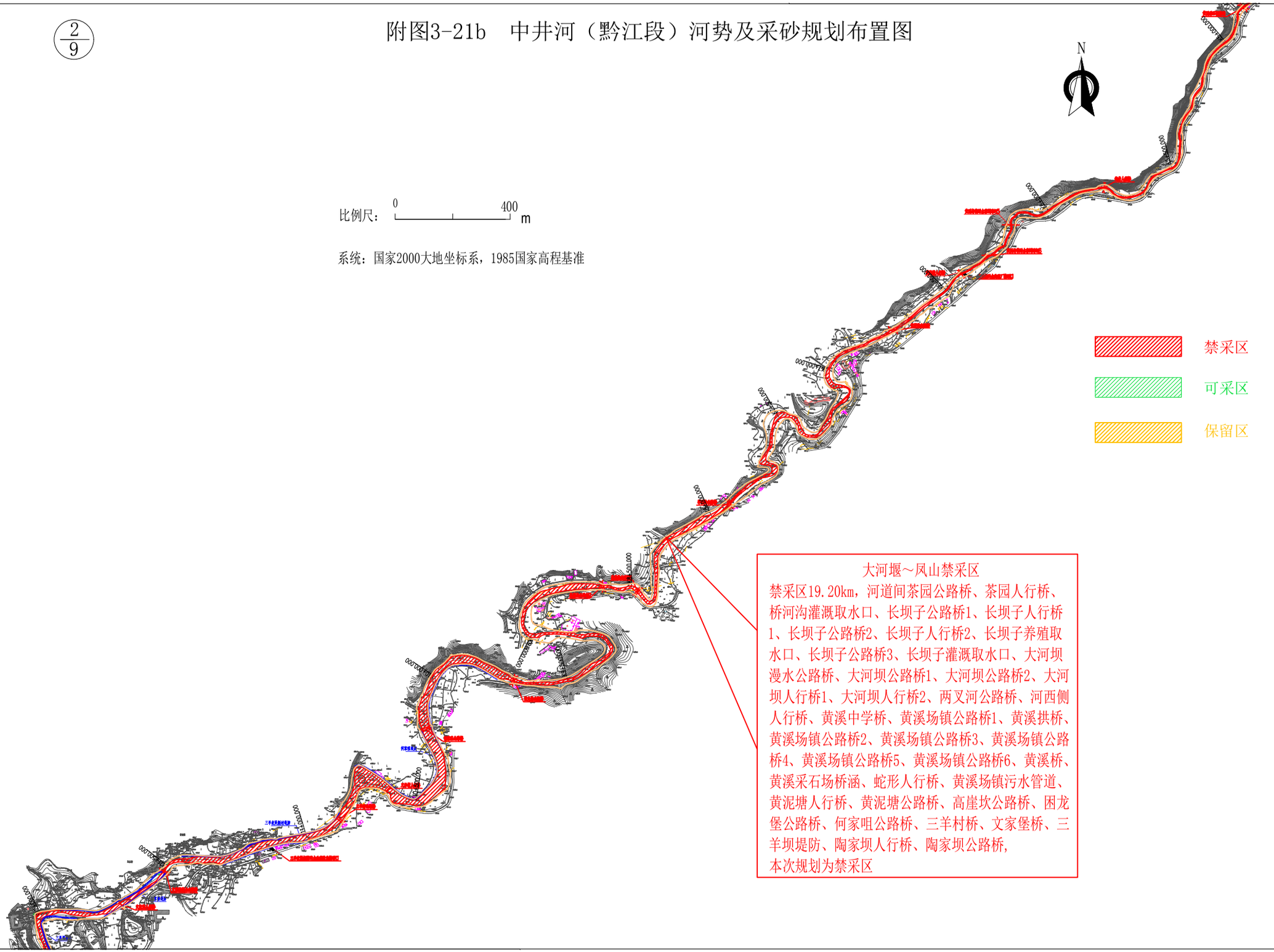

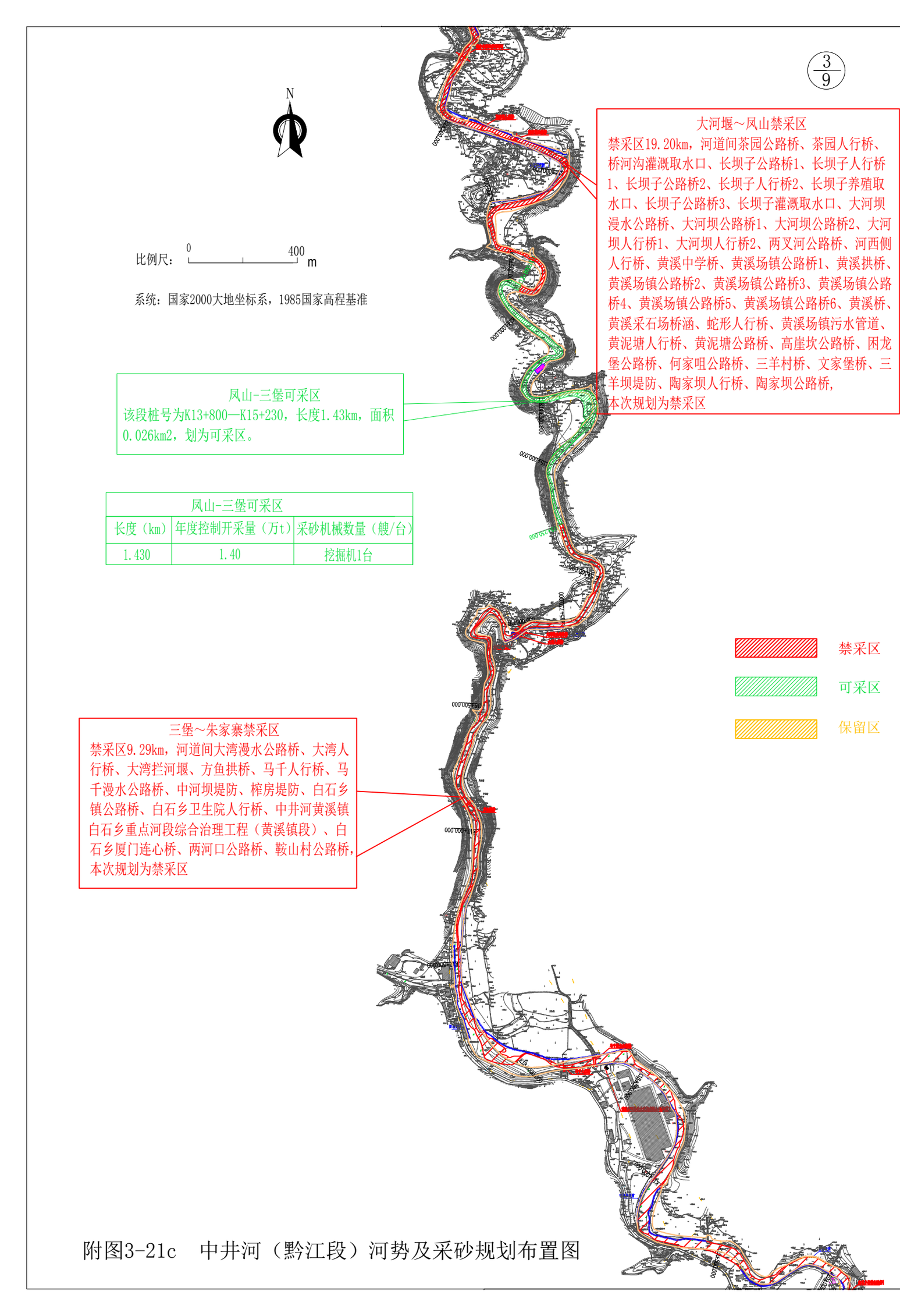

附图3-21c　中井河（黔江段）河势及采砂规划布置图

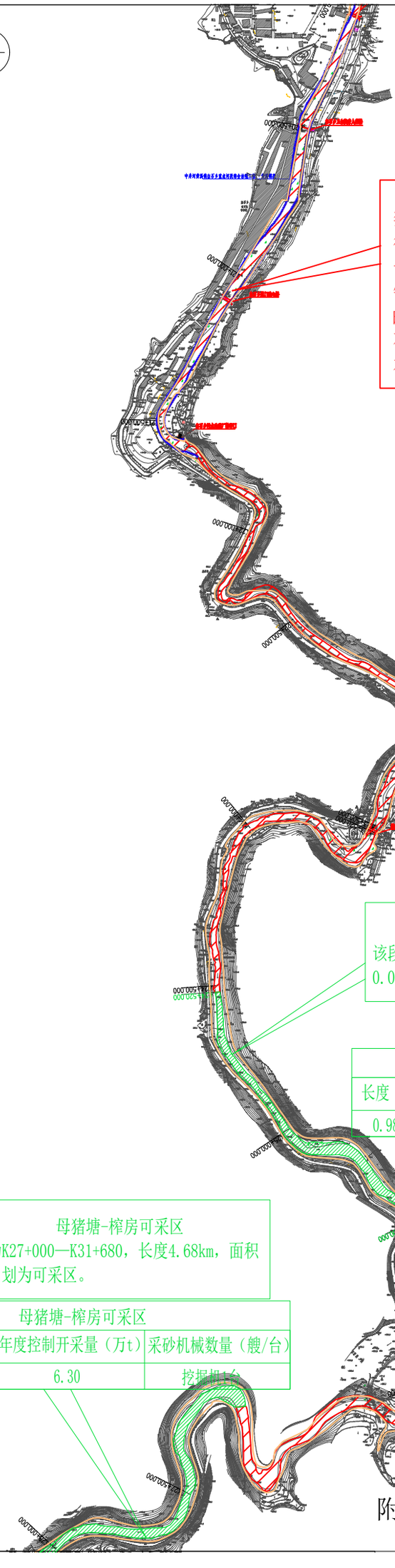

三堡～朱家寨禁采区
禁采区9.29km，河道间大湾漫水公路桥、大湾人行桥、大湾拦河堰、方鱼拱桥、马千人行桥、马千漫水公路桥、中河坝堤防、榨房堤防、白石乡镇公路桥、白石乡卫生院人行桥、中井河黄溪镇白石乡重点河段综合治理工程（黄溪镇段）、白石乡厦门连心桥、两河口公路桥、鞍山村公路桥，本次规划为禁采区

N

比例尺： 0 400 m

系统：国家2000大地坐标系，1985国家高程基准

禁采区
可采区
保留区

朱家寨-罗汉松可采区
该段桩号为K24+520—K25+500，长度0.98km，面积0.024km2，划为可采区。

朱家寨-罗汉松可采区		
长度（km）	年度控制开采量（万t）	采砂机械数量（艘/台）
0.980	1.40	挖掘机1台

罗汉松基地～母猪塘禁采区
禁采区1.50km，河道间有田坝公路桥建筑，本次规划为禁采区

母猪塘-榨房可采区
该段桩号为K27+000—K31+680，长度4.68km，面积0.115km2，划为可采区。

母猪塘-榨房可采区		
长度（km）	年度控制开采量（万t）	采砂机械数量（艘/台）
4.680	6.30	挖掘机1台

附图3-21d　中井河（黔江段）河势及采砂规划布置图

附图3-21e　中井河（黔江段）河势及采砂规划布置图

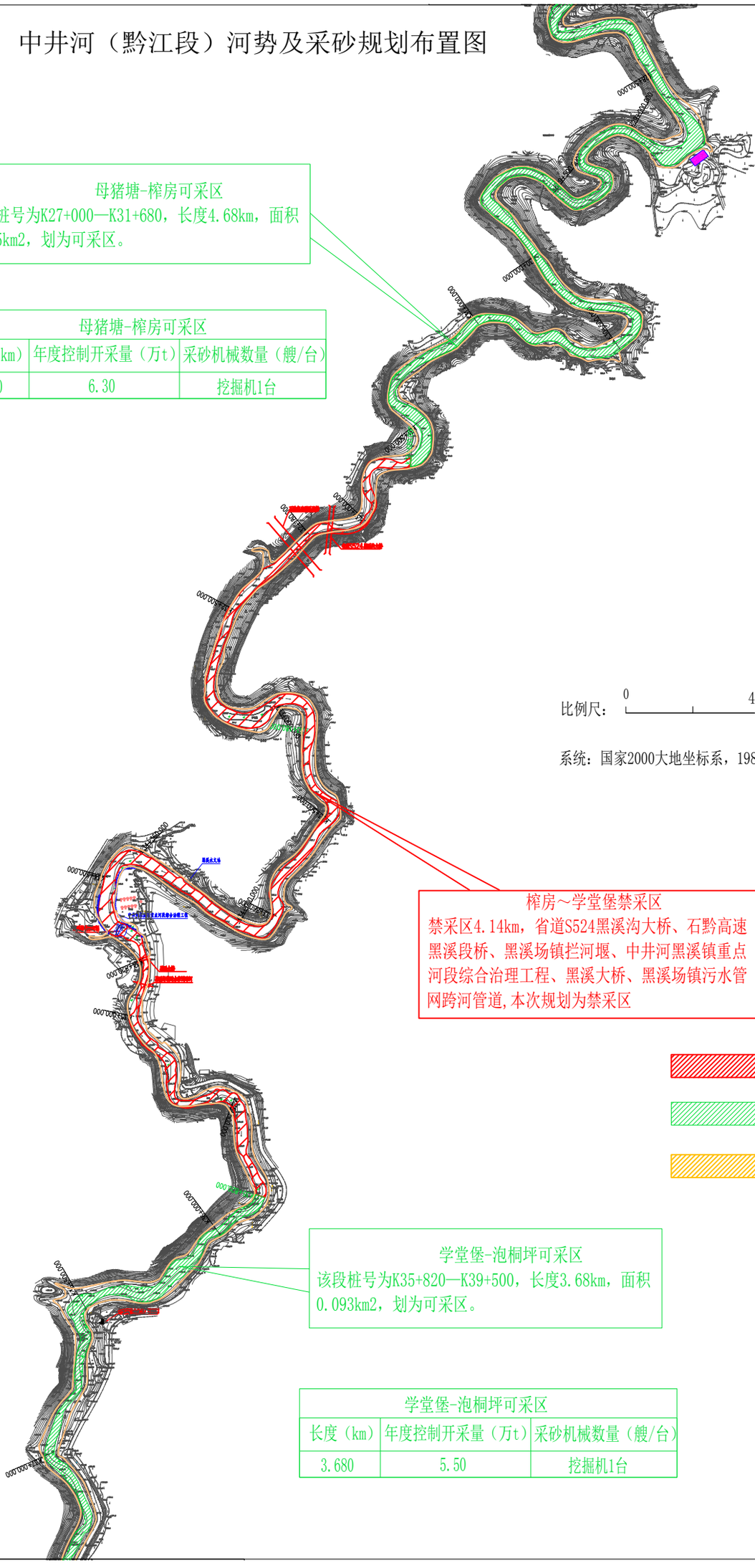

母猪塘-榨房可采区

该段桩号为K27+000—K31+680，长度4.68km，面积0.115km2，划为可采区。

母猪塘-榨房可采区		
长度（km）	年度控制开采量（万t）	采砂机械数量（艘/台）
4.680	6.30	挖掘机1台

榨房～学堂堡禁采区

禁采区4.14km，省道S524黑溪沟大桥、石黔高速黑溪段桥、黑溪场镇拦河堰、中井河黑溪镇重点河段综合治理工程、黑溪大桥、黑溪场镇污水管网跨河管道,本次规划为禁采区

学堂堡-泡桐坪可采区

该段桩号为K35+820—K39+500，长度3.68km，面积0.093km2，划为可采区。

学堂堡-泡桐坪可采区		
长度（km）	年度控制开采量（万t）	采砂机械数量（艘/台）
3.680	5.50	挖掘机1台

附图3-21f　中井河（黔江段、彭水段）河势及采砂规划布置图

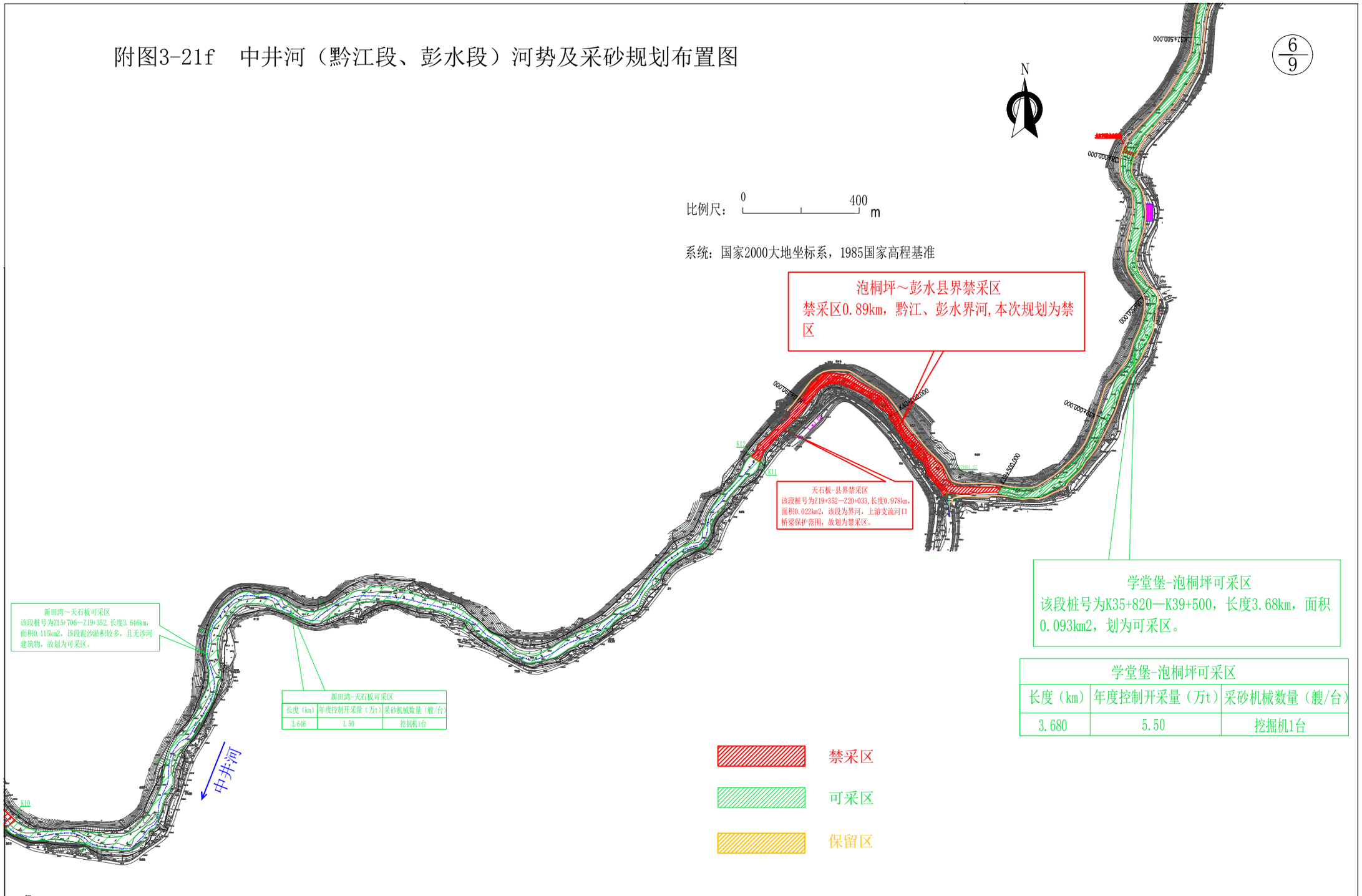

学堂堡-泡桐坪可采区		
长度（km）	年度控制开采量（万t）	采砂机械数量（艘/台）
3.680	5.50	挖掘机1台

附图3-21g　中井河（彭水段）河势及采砂规划布置图

比例尺：0　400 m

系统：国家2000大地坐标系，1985国家高程基准

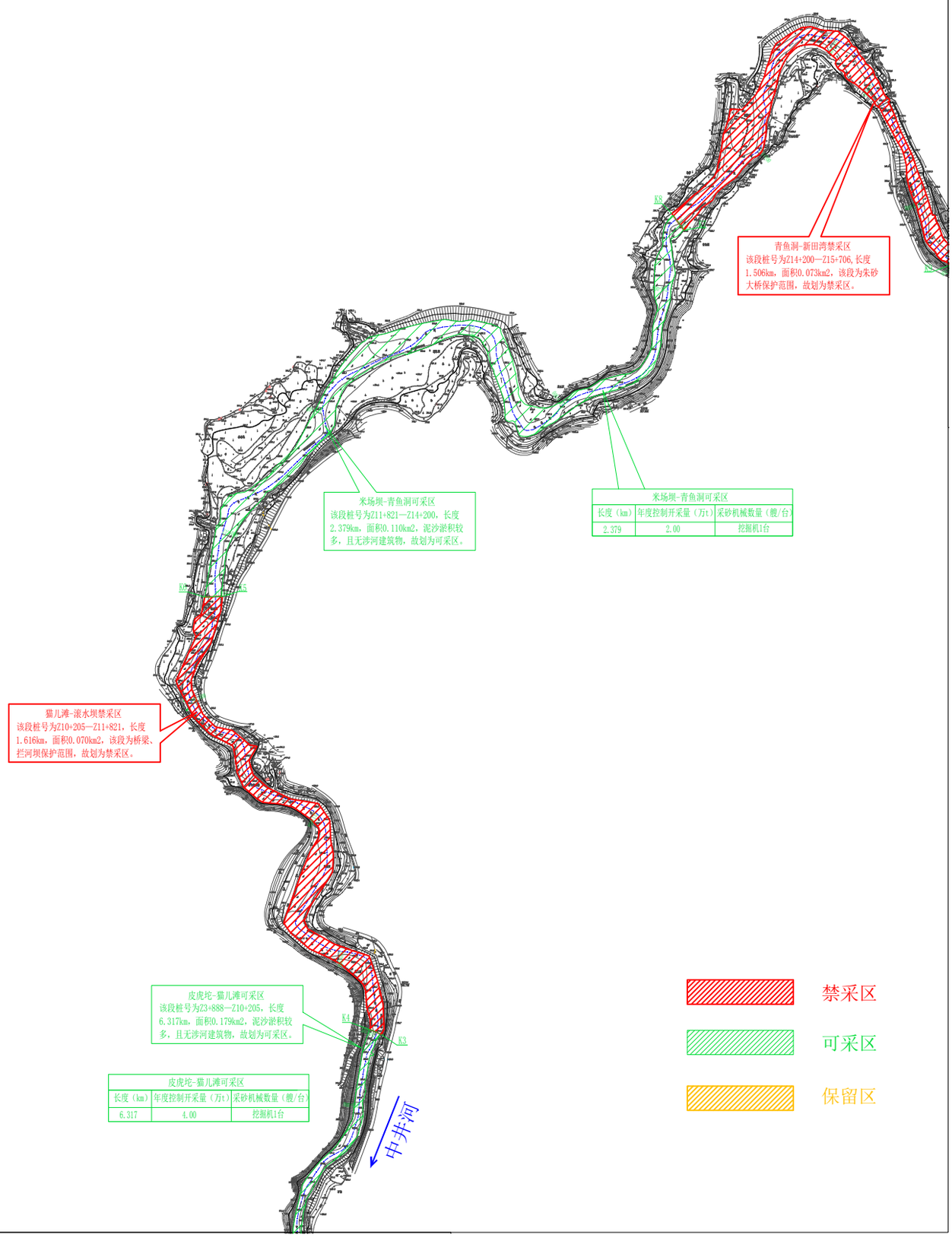

8/9

N

附图3-21h　中井河（彭水段）河势及采砂规划布置图

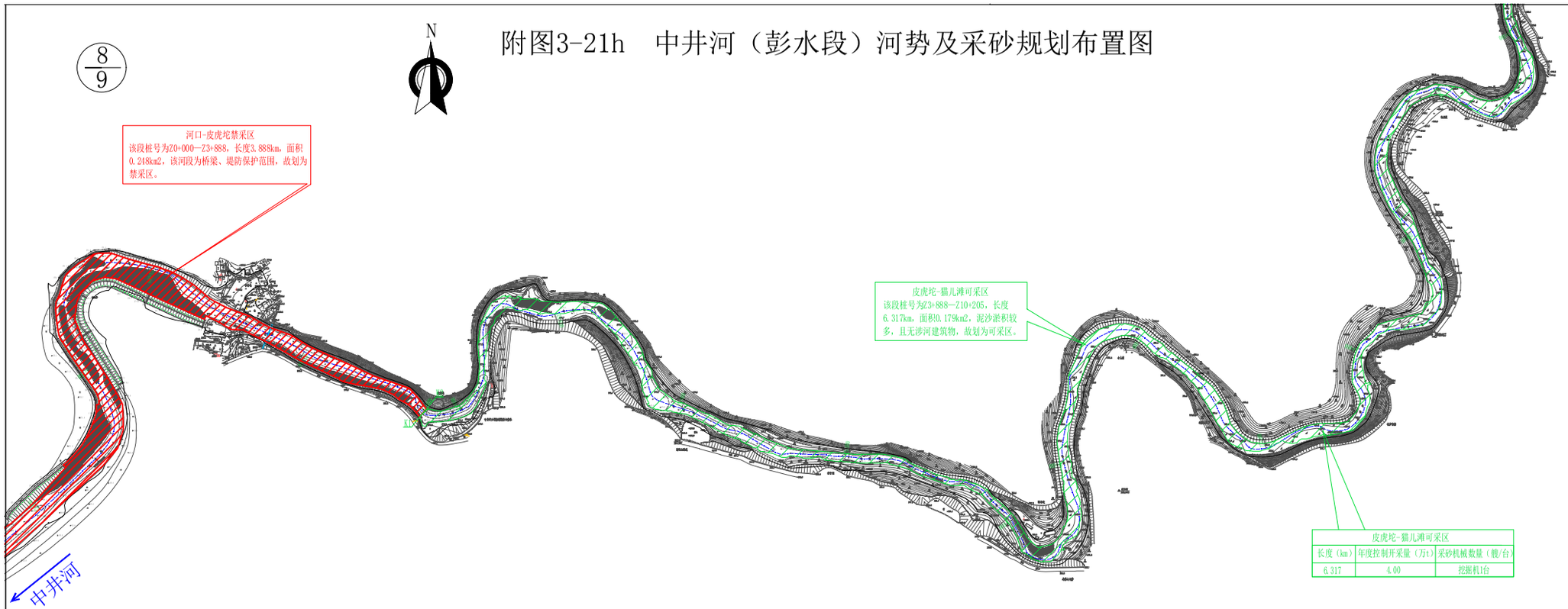

比例尺：0　400 m

系统：国家2000大地坐标系，1985国家高程基准

禁采区

可采区

保留区

附图3-21i　中井河（彭水段）河势及采砂规划布置图

N

比例尺：0　400　m

系统：国家2000大地坐标系，1985国家高程基准

禁采区

可采区

保留区

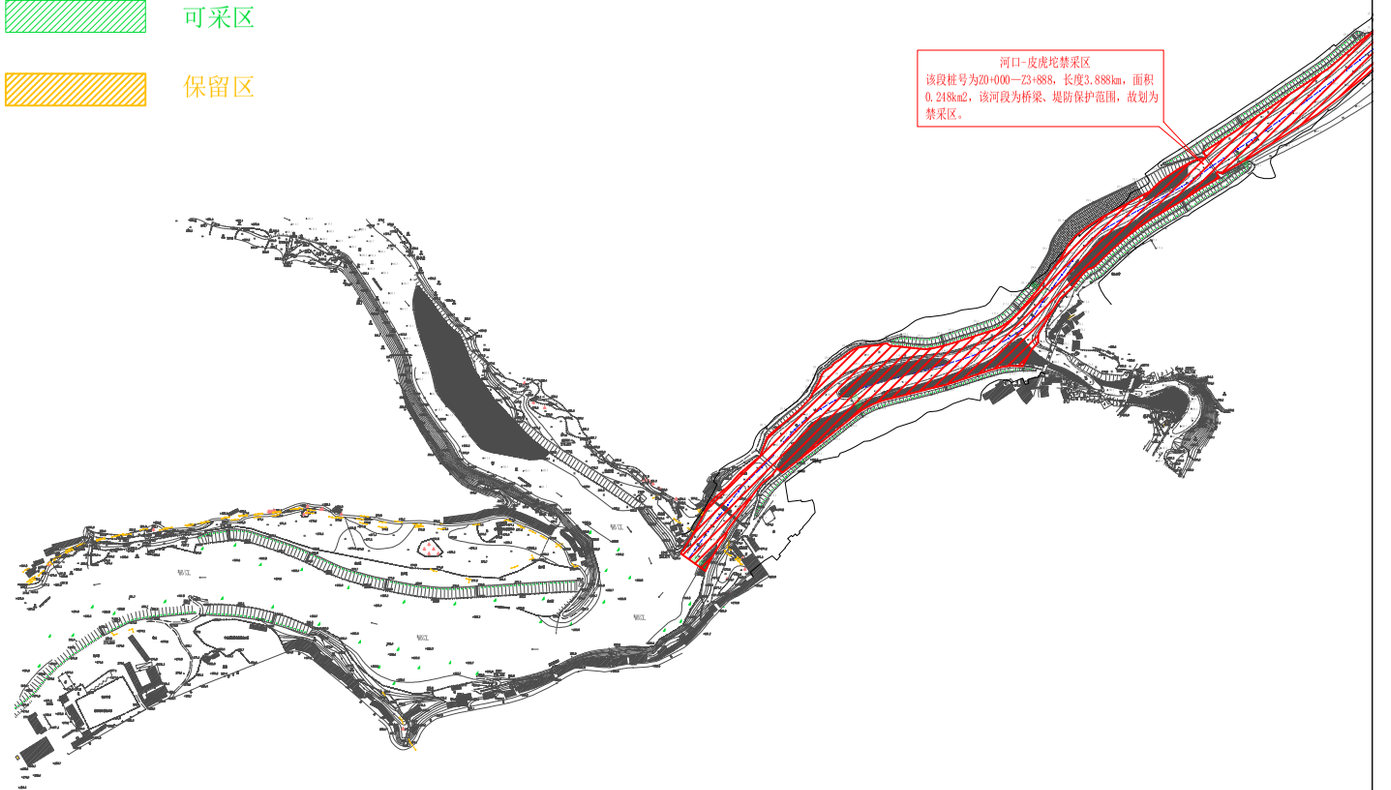

附图3-22a　后灶河（黔江段）河势及采砂规划布置图

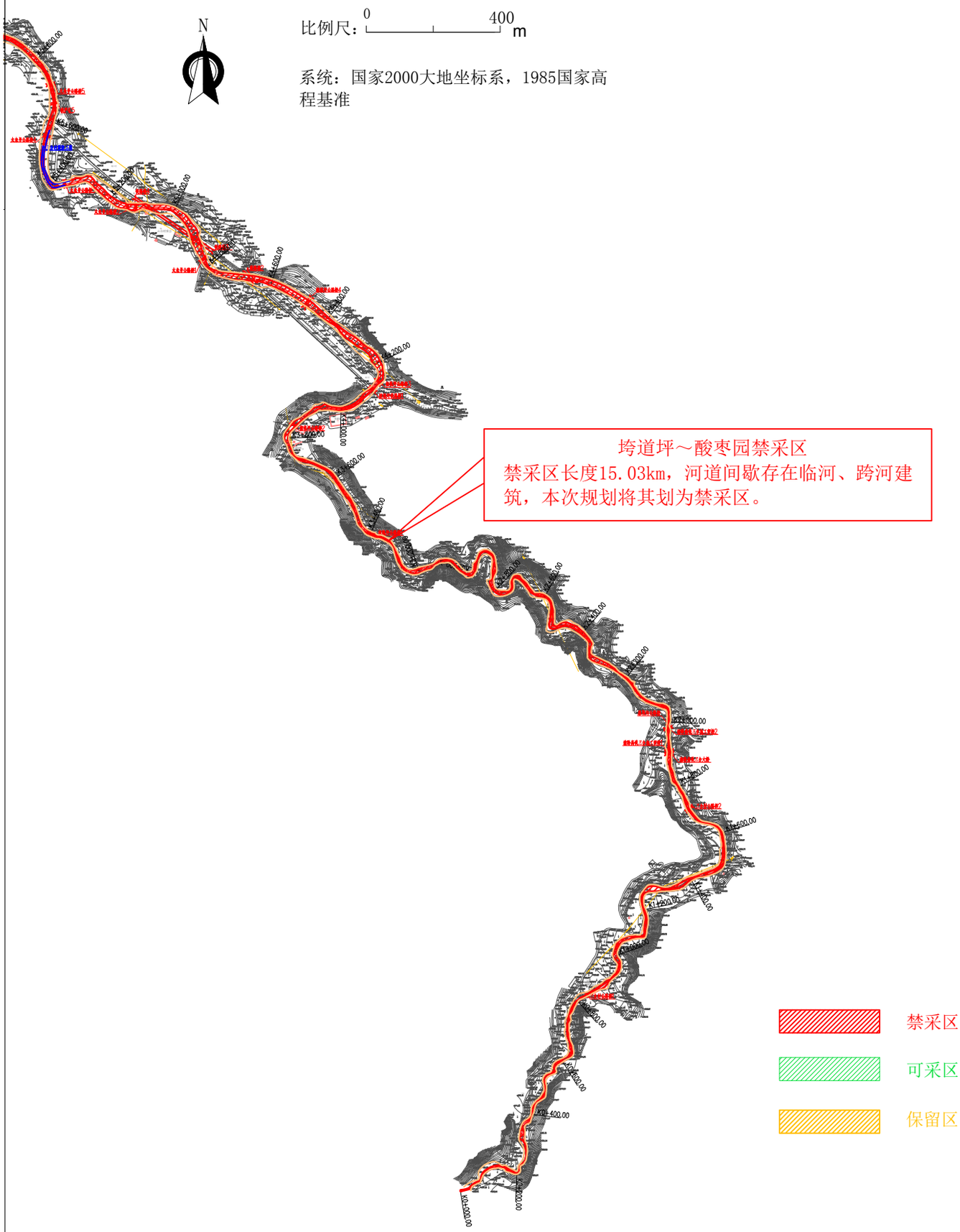

附图3-22b　后灶河（黔江段）河势及采砂规划布置图

N

比例尺：0　400 m

系统：国家2000大地坐标系，1985国家高程基准

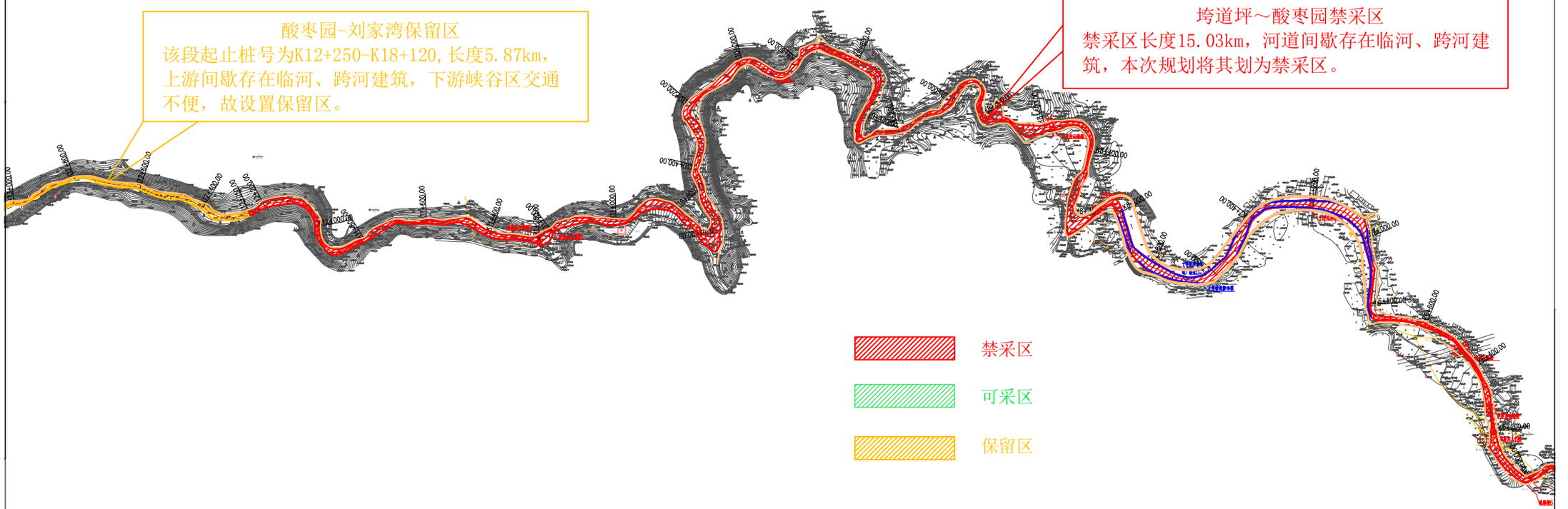

附图3-22c　后灶河（黔江段）河势及采砂规划布置图

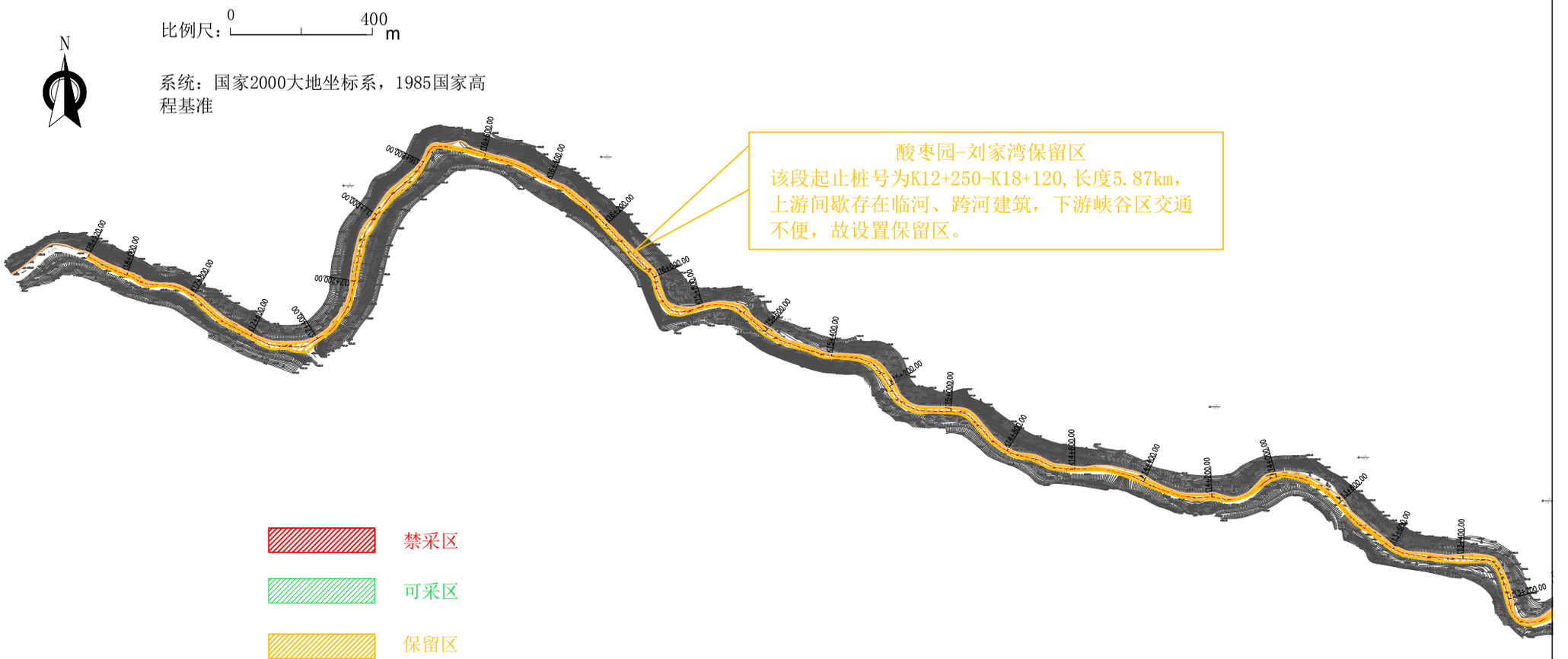

附图3-23a　石会河（黔江段）河势及采砂规划布置图

比例尺：0　400 m

系统：国家2000大地坐标系，1985国家高程基准

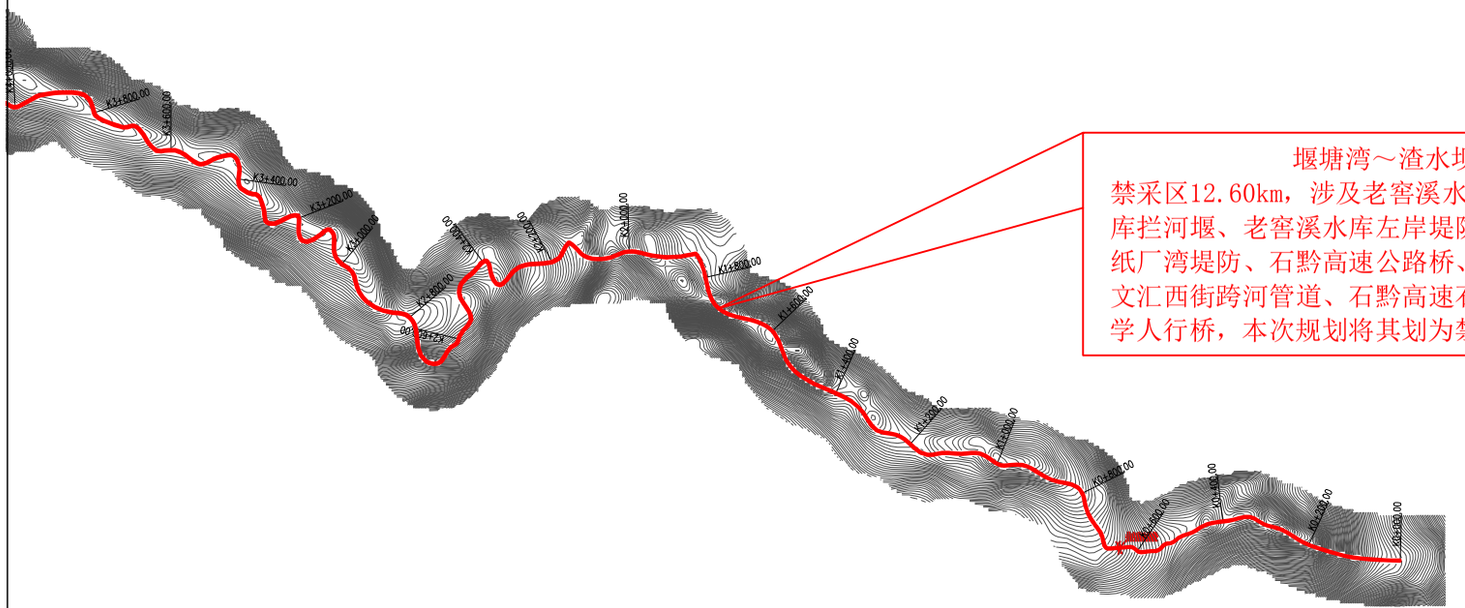

堰塘湾～渣水坝禁采区

禁采区12.60km，涉及老窖溪水库库区、老窖溪水库拦河堰、老窖溪水库左岸堤防、石会镇堤防、纸厂湾堤防、石黔高速公路桥、拦河堰、黎明桥、文汇西街跨河管道、石黔高速石会匝道桥、石会中学人行桥，本次规划将其划为禁采区。

禁采区

可采区

保留区

附图3-23b　石会河（黔江段）河势及采砂规划布置图

N

比例尺：0　400 m

系统：国家2000大地坐标系，1985国家高程基准

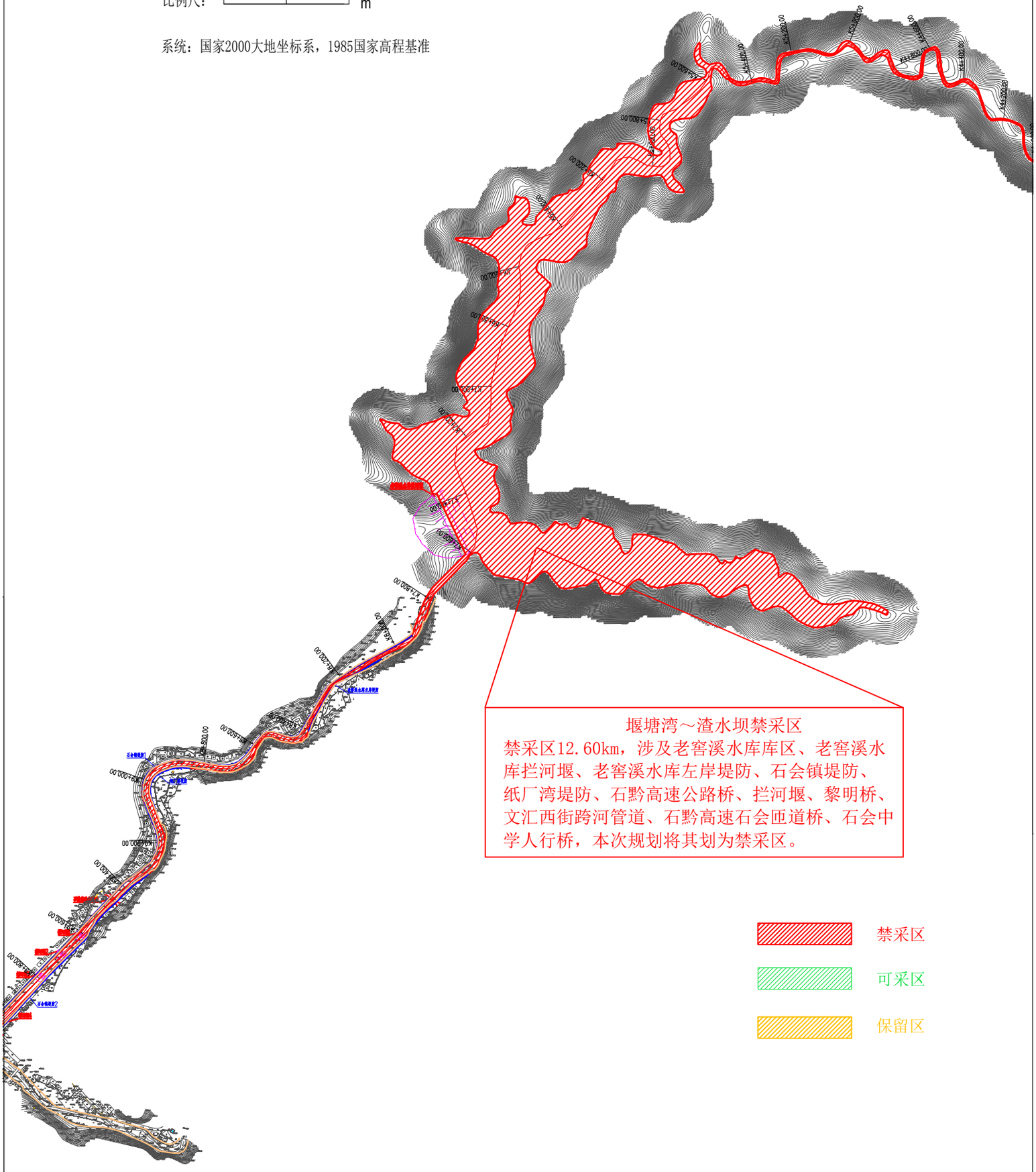

堰塘湾～渣水坝禁采区
禁采区12.60km，涉及老窖溪水库库区、老窖溪水库拦河堰、老窖溪水库左岸堤防、石会镇堤防、纸厂湾堤防、石黔高速公路桥、拦河堰、黎明桥、文汇西街跨河管道、石黔高速石会匝道桥、石会中学人行桥，本次规划将其划为禁采区。

禁采区
可采区
保留区

附图3-23c　石会河（黔江段）河势及采砂规划布置图

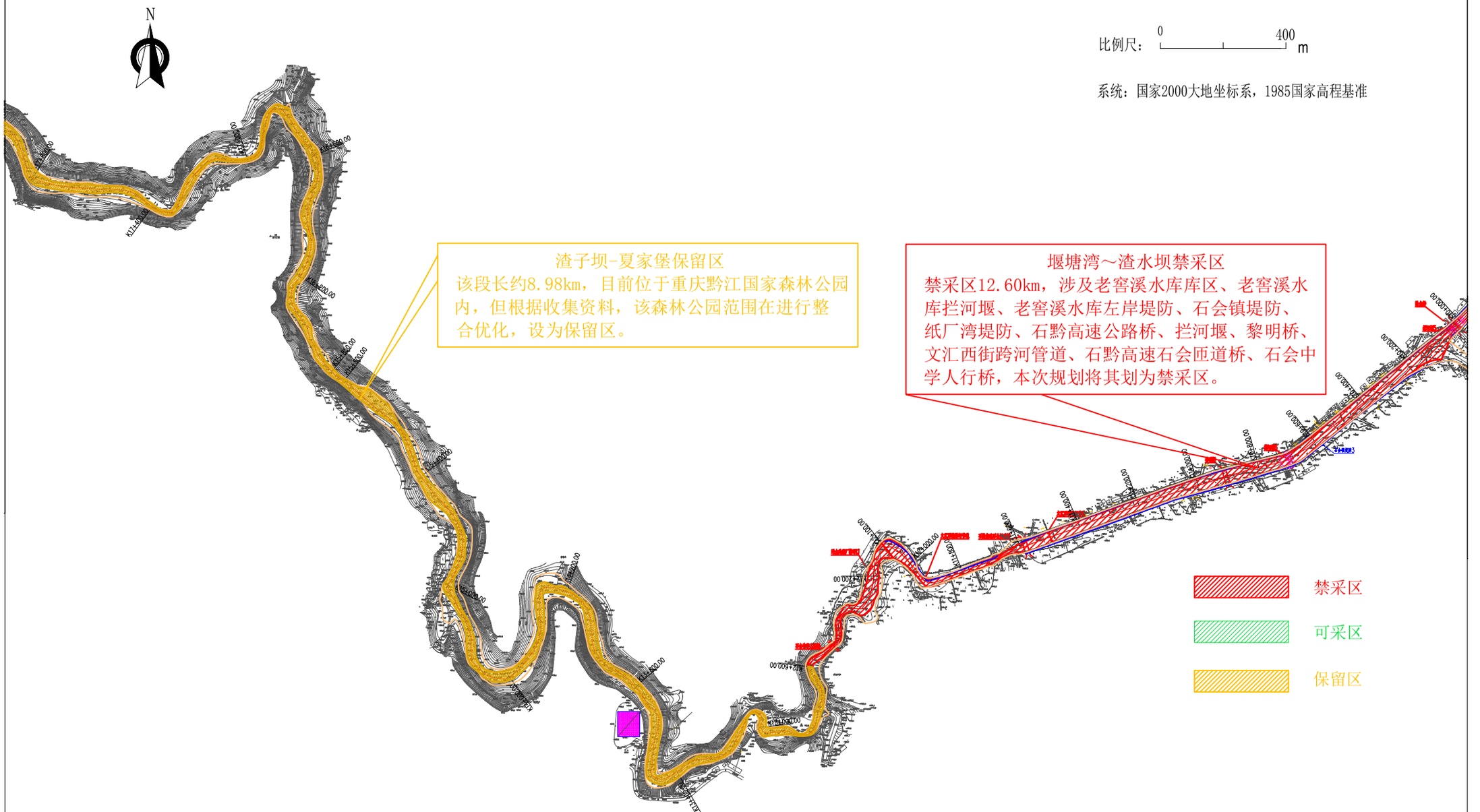

附图3-23d　石会河（黔江段）河势及采砂规划布置图

